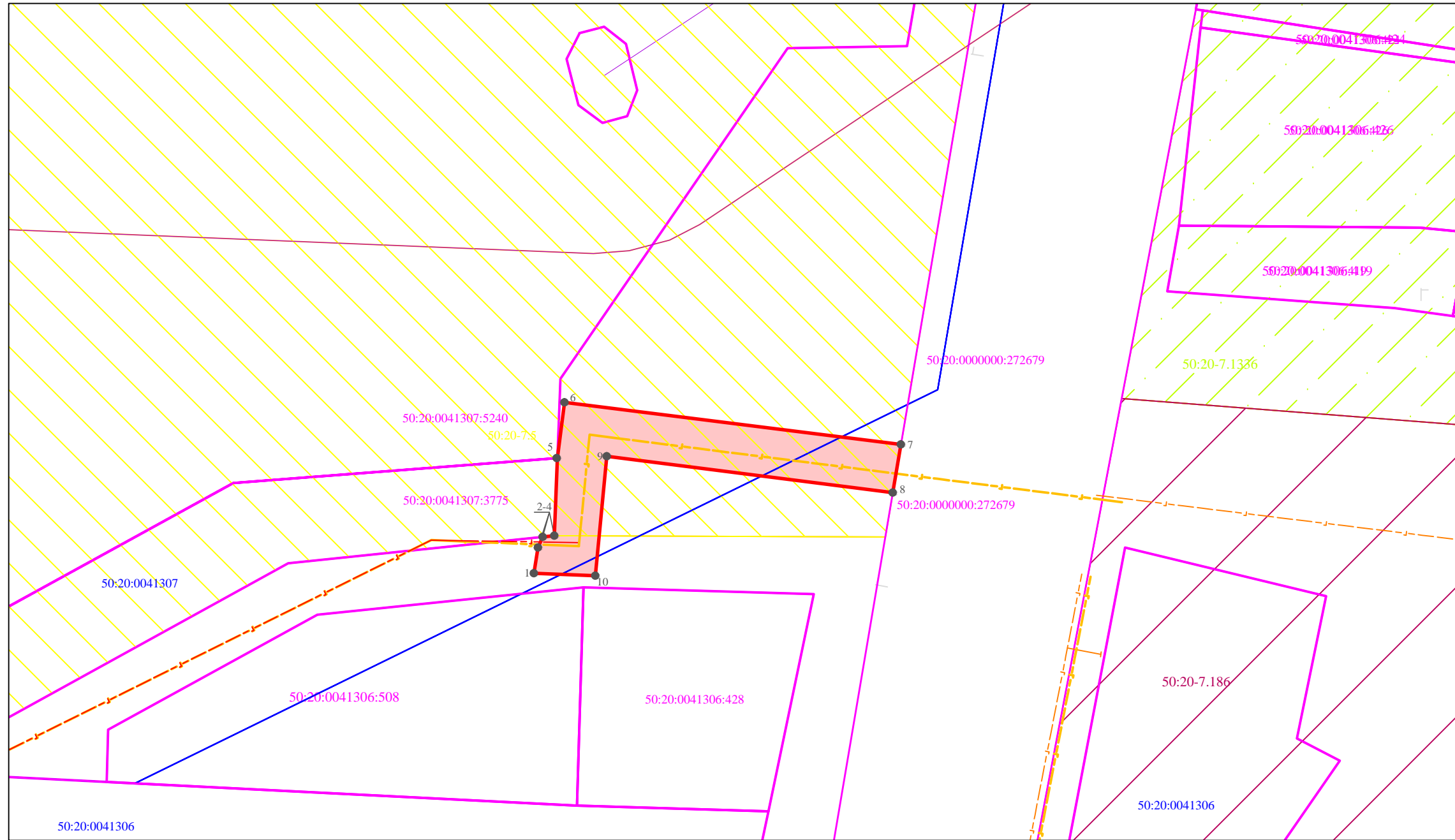


Схема расположения границ публичного сервитута

Утверждена

Объект: «Газификация д. Малые Вяземы» Одинцовского городского округа Московской области.
 Местоположение: Российская Федерация, Московская область, г.о. Одинцово, д. Малые Вяземы
 Общая площадь: 243 кв.м
 ОЗ1(1) (состоит из земель государственной собственности до разграничения) - 243 кв.м.










Исполнительное действие об утверждении, включая наименование
 органа государственной власти или органа местного
 самоуправления, принявшего решение об утверждении схемы
 или подписании соглашения о предоставлении земельных участков
 от _____ № _____



Обозначение публичного сервитута ОЗ1(1)			
Каталог координат (Система координат МСК-50, зона 2)			
Обозначение характерных точек границ	Координаты, м		Площадь контура, кв.м
	X	Y	
1	2	3	4
1	455181.17	2157929.22	243
2	455183.83	2157929.64	
3	455184.92	2157930.12	
4	455185.05	2157931.33	
5	455193.1	2157931.65	
6	455198.87	2157932.38	
7	455194.5	2157967.28	
8	455189.52	2157966.43	
9	455193.28	2157936.78	
10	455180.9	2157935.59	
1	455181.17	2157929.22	

Масштаб 1:500

Условные обозначения:

-  - граница испрашиваемого земельного участка совместно с охранной зоной газопровода
-  50:20:0041306:69 - обозначение земельного участка по сведениям ЕГРН
-  1 - характерная точка образуемого земельного участка
-  50:20:0041306 - обозначение кадастрового квартала
-  - проектируемый газопровод
-  - Жилая зона
-  - Производственная зона, зона инженерной и транспортной инфраструктур
-  50:20:7.1336 - Жилая зона
-  50:20:7.1336 - Жилая зона

Заявитель
 Александрова Екатерина Александровна
 по доверенности №12-07/654 от 01.06.2023г от АО "Мособлгаз"