



**АДМИНИСТРАЦИЯ
ОДИНЦОВСКОГО ГОРОДСКОГО ОКРУГА
МОСКОВСКОЙ ОБЛАСТИ**

**ПОСТАНОВЛЕНИЕ
от 05.07.2023 № 4336**

об установлении публичного сервитута в порядке главы V.7. Земельного кодекса Российской Федерации по адресу (местоположение): Российская Федерация, Московская область, Одинцовский городской округ, д. Немчиново в пользу Акционерного общества «Мосинжпроект» в целях обеспечения строительства объекта городского заказа «Объекты внешней инженерной инфраструктуры инновационного центра «Сколково»

В соответствии с Земельным кодексом Российской Федерации, Федеральным законом от 06.10.2003 № 131-ФЗ «Об общих принципах организации местного самоуправления в Российской Федерации», Законом Московской области № 23/96-ОЗ «О регулировании земельных отношений в Московской области», руководствуясь Уставом Одинцовского городского округа Московской области, учитывая ходатайство Акционерного общества «Мосинжпроект» (ИНН: 7701885820, ОГРН: 1107746614436, адрес юридического лица: 101000, г. Москва, Сверчков переулок, 4/1) от 09.06.2023 № P001-8627628718-72509697,

ПОСТАНОВЛЯЮ:

1. Установить публичный сервитут на срок 120 месяцев в отношении земельных участков, согласно приложению № 1 к настоящему Постановлению, в пользу Акционерного общества «Мосинжпроект», в целях обеспечения строительства объекта городского заказа «Объекты внешней инженерной инфраструктуры инновационного центра «Сколково», в границах в соответствии с приложением № 2 к настоящему Постановлению.

Установление сервитута осуществляется в соответствии с проектом планировки территории, утвержденным постановлением Главы Администрации городского поселения Новоивановское Одинцовского муниципального района Московской области от 05.11.2014 № 142 «Об утверждении проекта планировки территории и проекта межевания территории, в границах городского поселения Новоивановское, для размещения линейного объекта: водостока, являющегося частью внешней инженерной инфраструктуры инновационного центра «Сколково», проектом планировки территории, утвержденным постановлением Главы Администрации городского поселения Новоивановское Одинцовского муниципального района Московской области от 12.05.2014 № 55 «Об утверждении проекта планировки территории для размещения линейных объектов: «Объекты внешней инженерной инфраструктуры инновационного центра «Сколково». «Прокладка теплотрассы и дождевой канализации», проектом планировки территории, утвержденным постановлением Главы городского поселения Заречье Одинцовского муниципального района Московской области от 25.08.2014 № 58 «Об утверждении Проекта планировки территории для размещения линейных объектов: «Объекты внешней инженерной инфраструктуры инновационного центра «Сколково». «Прокладка теплотрассы и дождевой канализации» в городском поселении Заречье», государственным контрактом от 14.02.2013 № 0173200001412001762.

Акционерное общество «Мосинжпроект» обязано: привести части земельных участков, указанных в абзаце 1 пункта 1 настоящего постановления в состояние, пригодное для использования в соответствии с видом разрешенного использования, в срок не позднее чем 3 месяца после завершения деятельности, для осуществления которой установлен публичный сервитут; направить в Администрацию Одинцовского городского округа Московской области подготовленные в соответствии с приложением к настоящему Постановлению сведения о границах публичного сервитута в электронном виде в течении трех рабочих дней с момента принятия настоящего Постановления.


2. Администрации в течение 5 рабочих дней направить копию настоящего Постановления в Управление Федеральной службы государственной регистрации, кадастра и картографии по Московской области для внесения сведений об установлении публичного сервитута в отношении земельных участков, указанных в пункте 1 настоящего Постановления, в Единый государственный реестр недвижимости.

3. Администрации в течение 5 рабочих дней разместить настоящее Постановление на официальном информационном сайте администрации - <http://www.odin.ru> в информационно-телекоммуникационной сети «Интернет».

4. Комитету по управлению муниципальным имуществом Администрации Одинцовского городского округа Московской области в течение 5 рабочих дней направить владельцу публичного сервитута копию настоящего Постановления, сведения о лицах, являющихся правообладателями земельных участков, сведения о лицах, подавших заявления об учете их прав (обременений прав) на земельные участки, способах связи с ними, копии документов, подтверждающих права указанных лиц на земельные участки.

5. Контроль за выполнением настоящего Постановления возложить на заместителя Главы Администрации – начальника Управления правового обеспечения Администрации Одинцовского городского округа Тесля А.А.

Глава Одинцовского
городского округа



А.Р. Иванов

**Приложение № 1
к Постановлению
от 05.07.2023 № 4336**

№	Кадастровый номер земельного участка	Адрес / описание местоположения
1	2	3
1	50:20:0020321:3344	Московская область, р-н Одинцовский, д Немчиново
2	50:20:0020202:9818	Московская область, р-н Одинцовский, д Немчиново

СХЕМА ГРАНИЦ ЗЕМЕЛЬНОГО УЧАСТКА НА КАДАСТРОВОМ ПЛАНЕ ТЕРРИТОРИИ

Цель размещения: для обеспечения строительства объекта городского заказа «Объекты внешней инженерной инфраструктуры инновационного центра «Сколково»

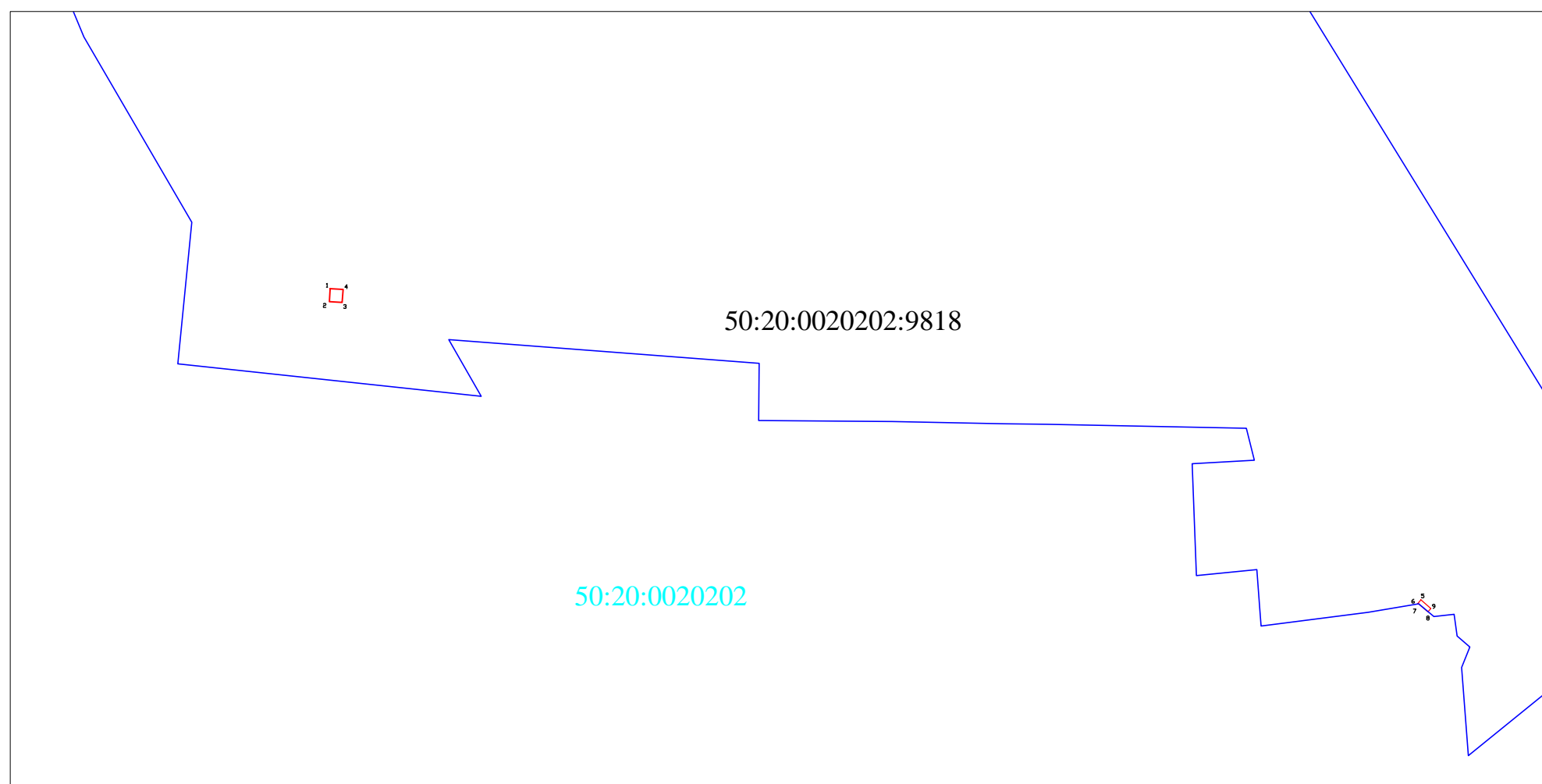
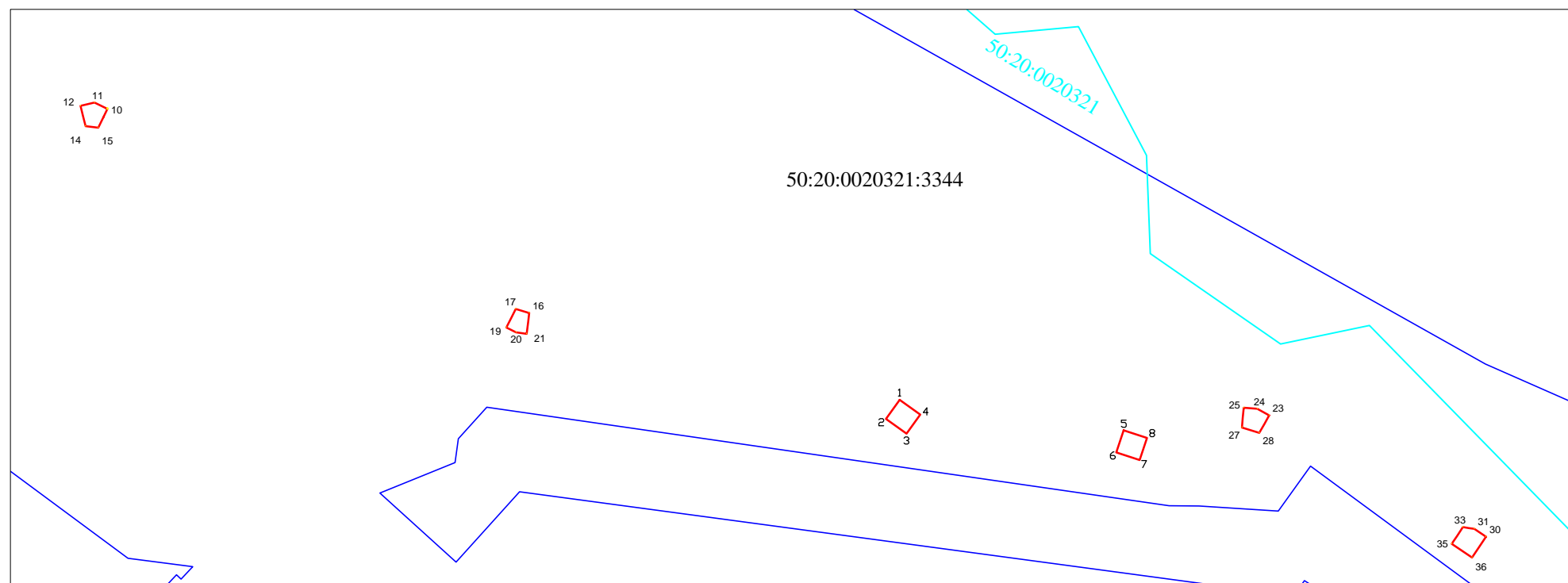
Местоположение: Московская область, р-н Одинцовский, д. Немчиново

Кадастровые номера: 50:20:0020321:3344, 50:20:0020202:9818

Площадь частей земельных участков: 50:20:0020321:3344 - 58 кв.м, 50:20:0020202:9818 - 15 кв.м

Категория земель: Земли сельскохозяйственного назначения

Система координат "МСК-50"



Каталог координат поворотных точек части земельного участка : 50:20:0020321:3344

N	X	Y
1	460225,99	2179431,39
2	460223,37	2179429,50
3	460221,32	2179432,34
4	460223,94	2179434,23

N	X	Y
5	460221,77	2179462,48
6	460218,70	2179461,47
7	460217,63	2179464,72
8	460220,70	2179465,73

N	X	Y
9	460265,24	2179320,78
10	460266,42	2179321,36
11	460267,29	2179319,56
12	460266,82	2179317,62
13	460265,40	2179317,96
14	460264,00	2179318,31
15	460263,81	2179320,08

N	X	Y
16	460238,04	2179379,93
17	460238,63	2179378,07
18	460237,48	2179377,48
19	460236,06	2179376,74
20	460235,36	2179378,08
21	460235,17	2179379,56
22	460236,83	2179379,78

N	X	Y
23	460223,84	2179482,71
24	460224,78	2179481,05
25	460224,92	2179479,16
26	460223,52	2179479,05
27	460222,14	2179478,94
28	460221,40	2179481,33
29	460222,69	2179482,06

N	X	Y
30	460206,98	2179512,82
31	460208,07	2179511,21
32	460208,19	2179510,42
33	460208,32	2179509,62
34	460207,14	2179508,84
35	460206,00	2179508,06
36	460204,09	2179510,87
37	460205,61	2179511,91

Условные обозначения:

- - граница земельного участка, запрашиваемого под размещение объекта
- - границы земельных участков, сведения о которых содержатся в ЕГРН
- - граница кадастрового квартала

Каталог координат поворотных точек части земельного участка : 50:20:0020202:9818

N	X	Y
1	460067,32	2179941,64
2	460064,00	2179941,43
3	460063,79	2179944,74
4	460067,11	2179944,95

N	X	Y
5	459986,78	2180224,08
6	459985,72	2180223,13
7	459985,77	2180223,45
8	459983,73	2180225,89
9	459984,53	2180226,61