

## ОПИСАНИЕ МЕСТОПОЛОЖЕНИЯ ГРАНИЦ

Публичный сервитут объекта «Сооружение: распределительный газопровод низкого давления», кадастровый номер 50:20:0010411:11565

(наименование объекта, местоположение границ которого описано (далее - объект))

### Раздел 1

#### Сведения об объекте

№ п/п	Характеристики объекта	Описание характеристик
1	2	3
1	Местоположение объекта	Московская область, Одинцовский городской округ, Барвиха д
2	Площадь объекта ± величина погрешности определения площади ( $P \pm \Delta P$ )	326 м <sup>2</sup> ± 6 м <sup>2</sup>
3	Иные характеристики объекта	Вид объекта реестра границ: Зона с особыми условиями использования территории Вид объекта по документу: Публичный сервитут объекта «Сооружение: распределительный газопровод низкого давления», кадастровый номер 50:20:0010411:11565 Содержание ограничений использования объектов недвижимости в пределах зоны или территории: Публичный сервитут, для целей размещения линейных объектов системы газоснабжения, их неотъемлемых технологических частей. Срок установления 49 лет. Обладатель публичного сервитута: Акционерное Общество "Мособлгаз". Адрес: Московская обл, г. Одинцово, д. Раздоры, 1-й км Рублево-Успенского шоссе, д. 1, корп. Б. Электронная почта: info@mosoblغاز.ru

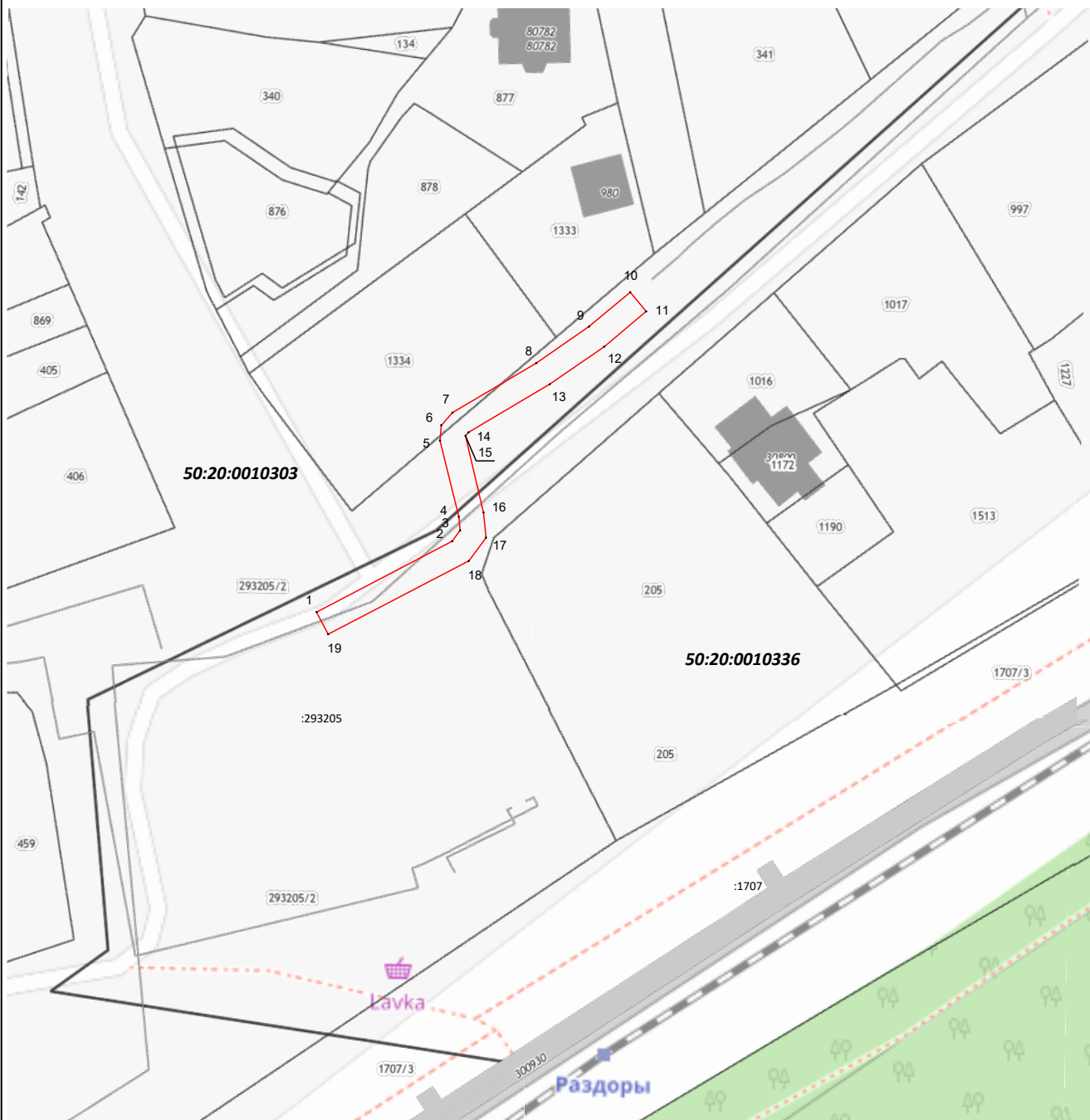
**Раздел 2**

**Сведения о местоположении границ объекта**

<b>1. Система координат</b> МСК-50, зона 2					
<b>2. Сведения о характерных точках границ объекта</b>					
Обозначение характерных точек границ	Координаты, м		Метод определения координат характерной точки	Средняя квадратическая погрешность положения характерной точки (Mt), м	Описание обозначения точки на местности (при наличии)
	X	Y			
1	2	3	4	5	6
1	467 413,78	2 175 408,81	Аналитический метод	0,10	—
2	467 425,05	2 175 430,47		0,10	
3	467 426,78	2 175 431,75		0,10	
4	467 428,96	2 175 431,54		0,10	
5	467 441,10	2 175 428,53		0,10	
6	467 443,54	2 175 428,72		0,10	
7	467 445,55	2 175 430,53		0,10	
8	467 453,44	2 175 443,91		0,10	
9	467 459,26	2 175 452,34		0,10	
10	467 464,75	2 175 458,92		0,10	
11	467 461,68	2 175 461,48		0,10	
12	467 456,07	2 175 454,77		0,10	
13	467 450,07	2 175 446,07		0,10	
14	467 442,41	2 175 433,09		0,10	
15	467 441,87	2 175 432,60		0,10	
16	467 429,64	2 175 435,50		0,10	
17	467 425,63	2 175 435,88		0,10	
18	467 421,93	2 175 433,14		0,10	
19	467 410,23	2 175 410,66		0,10	
1	467 413,78	2 175 408,81		0,10	
<b>3. Сведения о характерных точках части (частей) границы объекта</b>					
1	2	3	4	5	6
—	—	—	—	—	—







**Раздел 4**  
**План границ объекта**



**Масштаб 1:1 000**

**Используемые условные знаки и обозначения:**

-  - граница кадастрового квартала по сведениям ЕГРН
-  - граница земельного участка по сведениям ЕГРН
-  - граница зоны
-  - характерная точка границы зоны

Подпись \_\_\_\_\_



Дата « 4 » мая 20 23 г.

Место для оттиска печати (при наличии) лица, составившего описание местоположения границ объекта