

ОПИСАНИЕ МЕСТОПОЛОЖЕНИЯ ГРАНИЦ

Публичный сервитут объекта «Сооружение: газопровод низкого давления», кадастровый номер
50:20:0070230:1411

(наименование объекта, местоположение границ которого описано (далее - объект))

Раздел 1

Сведения об объекте

№ п/п	Характеристики объекта	Описание характеристик
1	2	3
1	Местоположение объекта	Московская область, Одинцовский городской округ, Солманово д
2	Площадь объекта ± величина погрешности определения площади ($P \pm \Delta P$)	1 164 м ² ± 12 м ²
3	Иные характеристики объекта	Вид объекта реестра границ: Зона с особыми условиями использования территории Вид объекта по документу: Публичный сервитут объекта «Сооружение: газопровод низкого давления», кадастровый номер 50:20:0070230:1411 Содержание ограничений использования объектов недвижимости в пределах зоны или территории: Публичный сервитут, для целей размещения линейных объектов системы газоснабжения, их неотъемлемых технологических частей. Срок установления 49 лет. Обладатель публичного сервитута: Акционерное Общество "Мособлгаз". Адрес: Московская обл, г. Одинцово, д. Раздоры, 1-й км Рублево-Успенского шоссе, д. 1, корп. Б. Электронная почта: info@mosoblgaz.ru

Раздел 2

Сведения о местоположении границ объекта





1. Система координат МСК-50, зона 2					
2. Сведения о характерных точках границ объекта					
Обозначение характерных точек границ	Координаты, м		Метод определения координат характерной точки	Средняя квадратическая погрешность положения характерной точки (Mt), м	Описание обозначения точки на местности (при наличии)
	X	Y			
1	2	3	4	5	6
1	455 819,78	2 169 185,63	Аналитический метод	0,10	—
2	455 823,15	2 169 187,79		0,10	
3	455 804,61	2 169 216,69		0,10	
4	455 776,89	2 169 257,38		0,10	
5	455 742,78	2 169 233,31		0,10	
6	455 741,44	2 169 235,22		0,10	
7	455 776,11	2 169 259,03		0,10	
8	455 746,90	2 169 301,20		0,10	
9	455 743,29	2 169 299,18		0,10	
10	455 745,25	2 169 295,69		0,10	
11	455 745,69	2 169 295,93		0,10	
12	455 770,55	2 169 260,04		0,10	
13	455 739,15	2 169 238,50		0,10	
14	455 737,91	2 169 240,27		0,10	
15	455 678,03	2 169 201,50		0,10	
16	455 680,20	2 169 198,15		0,10	
17	455 736,85	2 169 234,81		0,10	
18	455 741,81	2 169 227,73		0,10	
19	455 775,87	2 169 251,76		0,10	
20	455 801,28	2 169 214,48		0,10	
1	455 819,78	2 169 185,63	0,10		
3. Сведения о характерных точках части (частей) границы объекта					
1	2	3	4	5	6
—	—	—	—	—	—

Раздел 4
План границ объекта



Масштаб 1:1 000

Используемые условные знаки и обозначения:

-  - граница кадастрового квартала по сведениям ЕГРН
-  - граница земельного участка по сведениям ЕГРН
-  - граница зоны
-  - характерная точка границы

Подпись _____



Дата « 4 » мая 20 23 г.

Место для оттиска печати (при наличии) лица, составившего описание местоположения границ объекта