

УТВЕРЖДЕНА:

(наименование документа об утверждении, включая наименование органов государственной власти или органов местного самоуправления, принявших решение об утверждении)

№ _____ от " _____ " _____ 2023 г.






Схема расположения земельного участка или земельных участков на кадастровом плане территории

земельного участка :ЗУ1, площадью 650 кв.м, образованного из земель неразграниченной государственной собственности, расположенного : Московская область, Одинцовский городской округ, д.Лапино, земли населенных пунктов, для индивидуального жилищного строительства



Масштаб 1:1 500

Условные обозначения:

-  - вновь образованная часть границы, сведения о которой достаточны для определения ее местоположения
-  - существующая часть границы, имеющиеся в ГКН сведения о которой достаточны для определения ее местоположения
-  - существующая точка, имеющиеся в ГКН сведения о которой позволяют однозначно определить ее местоположение
-  - образуемая точка, сведения о которой позволяют однозначно определить ее местоположение
-  - обозначение образованного земельного участка

Геоданные

№ п/п	Имя точки	X, м	Y, м	Дирекцион. угол	S, м
:ЗУ1 (площадь 650 кв.м.)					
1	1	460 901,46	2 166 134,64		
2	н1	460 888,85	2 166 152,84	124° 42,7'	22,14
3	н2	460 883,16	2 166 150,46	202° 43,1'	6,17
4	2	460 877,06	2 166 147,75	203° 55,5'	6,68
5	3	460 875,07	2 166 146,84	204° 34,4'	2,19
6	н3	460 863,06	2 166 141,23	205° 3,4'	13,26
7	4	460 868,04	2 166 127,56	290° 1,0'	14,54
8	5	460 869,91	2 166 122,43	290° 1,7'	5,46
9	6	460 878,69	2 166 125,80	20° 59,9'	9,40
1	1	460 901,46	2 166 134,64	21° 13,1'	24,43

Кадастровый инженер:  Лыкова Е.Н.

