

ОПИСАНИЕ МЕСТОПОЛОЖЕНИЯ ГРАНИЦ

Публичный сервитут объекта «Сооружение: распределительный газопровод высокого давления», кадастровый номер 50:20:0000000:291637

(наименование объекта, местоположение границ которого описано (далее - объект))

Раздел 1

Сведения об объекте

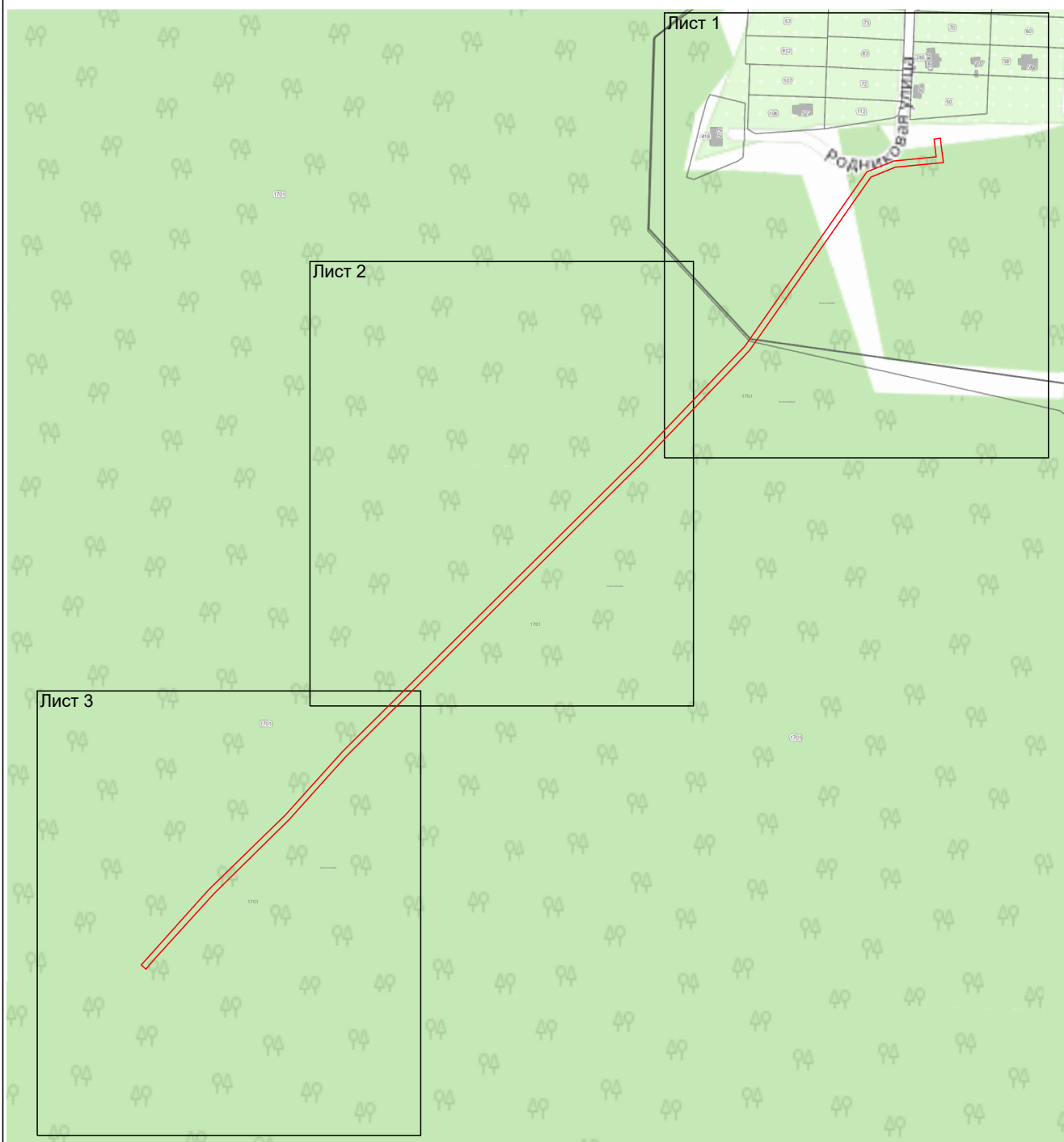
№ п/п	Характеристики объекта	Описание характеристик
1	2	3
1	Местоположение объекта	Московская область, Одинцовский городской округ
2	Площадь объекта ± величина погрешности определения площади ($P \pm \Delta P$)	3 066 м ² ± 19 м ²
3	Иные характеристики объекта	Вид объекта реестра границ: Зона с особыми условиями использования территории Содержание ограничений использования объектов недвижимости в пределах зоны или территории: Публичный сервитут, для целей размещения линейных объектов системы газоснабжения, их неотъемлемых технологических частей. Срок установления 49 лет. Обладатель публичного сервитута: Акционерное Общество "Мособлгаз". Адрес: Московская обл, г. Одинцово, д. Раздоры, 1-й км Рублево-Успенского шоссе, д. 1, корп. Б. Электронная почта: info@mosoblgaz.ru

Раздел 2

Сведения о местоположении границ объекта




1. Система координат МСК-50, зона 2					
2. Сведения о характерных точках границ объекта					
Обозначение характерных точек границ	Координаты, м		Метод определения координат характерной точки	Средняя квадратическая погрешность положения характерной точки (Mt), м	Описание обозначения точки на местности (при наличии)
	X	Y			
1	2	3	4	5	6
1	445 471,13	2 136 232,02	Аналитический метод	0,10	—
2	445 513,04	2 136 269,79		0,10	
3	445 562,32	2 136 320,09		0,10	
4	445 603,23	2 136 357,01		0,10	
5	445 796,33	2 136 551,47		0,10	
6	445 868,52	2 136 620,69		0,10	
7	445 981,94	2 136 700,30		0,10	
8	445 988,47	2 136 716,25		0,10	
9	445 991,42	2 136 747,55		0,10	
10	446 007,22	2 136 745,72		0,10	
11	446 006,77	2 136 741,75		0,10	
12	445 995,02	2 136 743,11		0,10	
13	445 992,39	2 136 715,28		0,10	
14	445 985,19	2 136 697,70		0,10	
15	445 871,07	2 136 617,59		0,10	
16	445 799,14	2 136 548,61		0,10	
17	445 605,99	2 136 354,11		0,10	
18	445 565,09	2 136 317,20		0,10	
19	445 515,81	2 136 266,90		0,10	
20	445 466,83	2 136 222,76		0,10	
21	445 464,15	2 136 225,74		0,10	
1	445 471,13	2 136 232,02	0,10		
3. Сведения о характерных точках части (частей) границы объекта					
1	2	3	4	5	6
—	—	—	—	—	—

Раздел 4
План границ объекта



Масштаб 1:4 000

Используемые условные знаки и обозначения:

-  - граница зоны
-  - граница кадастрового квартала по сведениям ЕГРН
-  - граница земельного участка по сведениям ЕГРН

Подпись _____

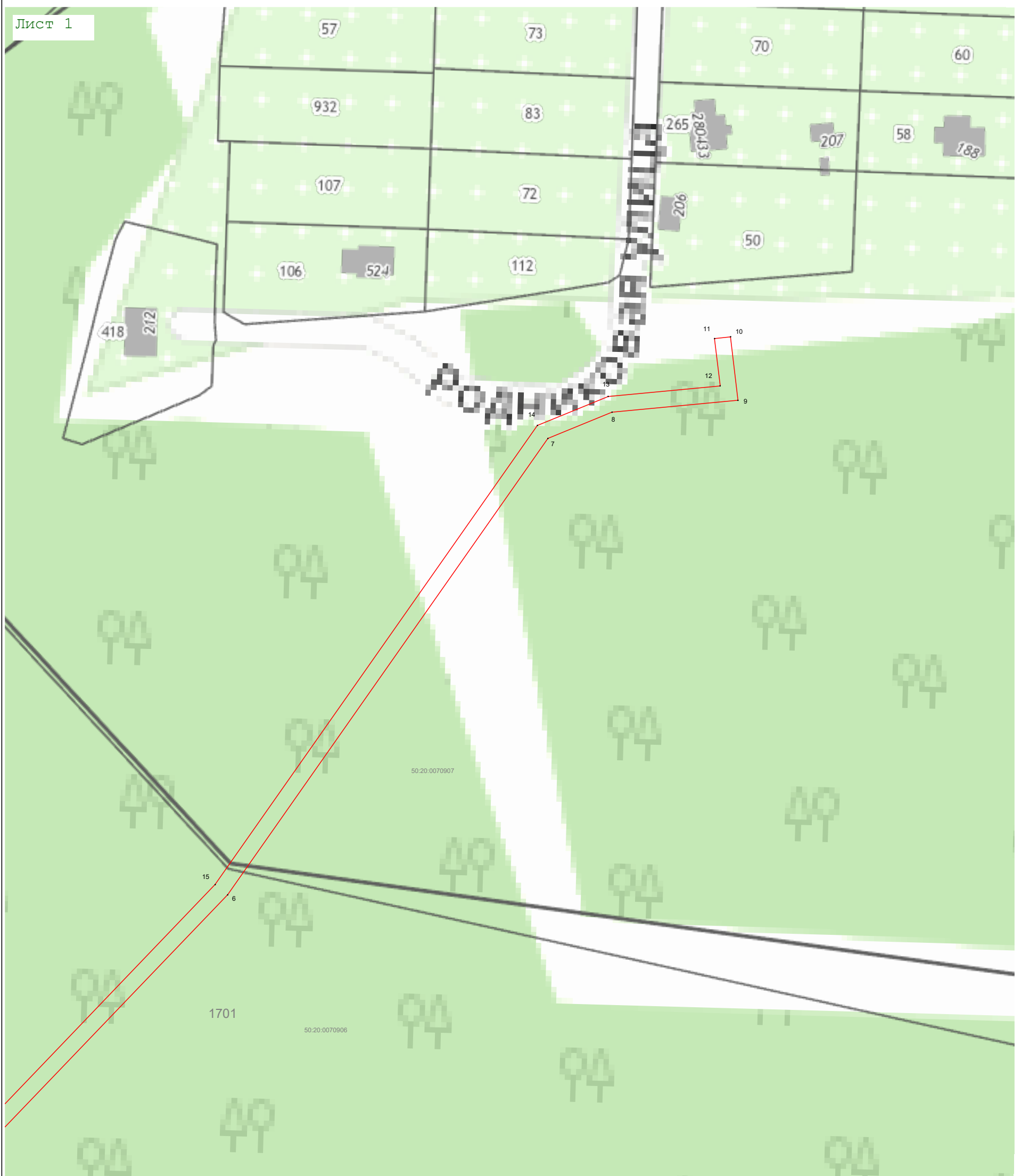


Дата « 27 » апреля 20 23 г.

Место для оттиска печати (при наличии) лица, составившего описание местоположения границ объекта

Раздел 4
План границ объекта

Лист 1



Масштаб 1:1 000

Используемые условные знаки и обозначения:

- 7 - характерная точка границы зоны
- (red line) - граница зоны
- (black line) - граница кадастрового квартала по сведениям ЕГРН
- (grey line) - граница земельного участка по сведениям ЕГРН

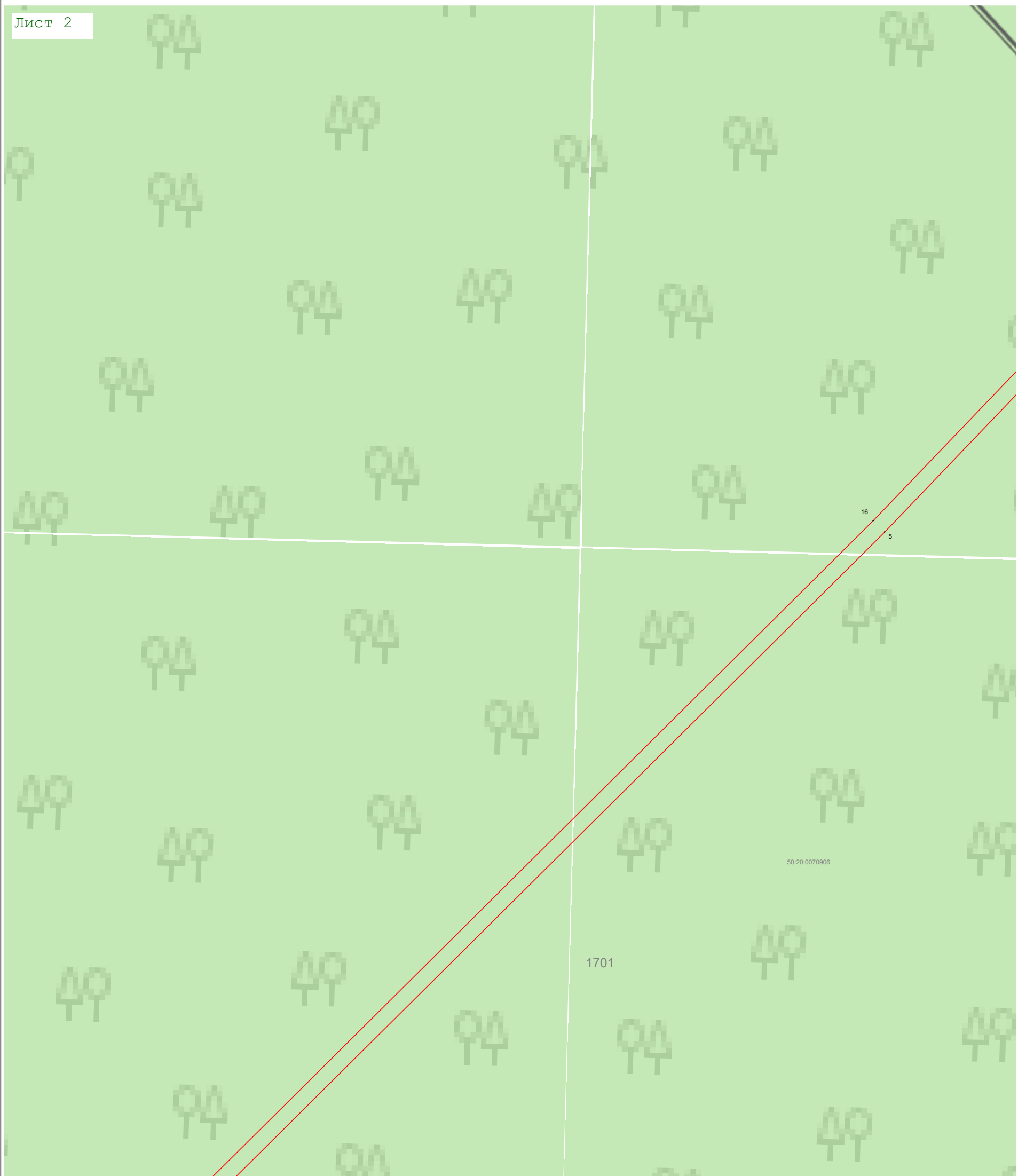
Подпись _____ Дата « 27 » апреля 20 23 г.



Место для оттиска печати (при наличии) лица, составившего описание местоположения границ объекта

Раздел 4
План границ объекта

Лист 2



Масштаб 1:1 000

Используемые условные знаки и обозначения:

- 7 - характерная точка границы зоны
- - граница зоны
- - граница кадастрового квартала по сведениям ЕГРН
- - граница земельного участка по сведениям ЕГРН

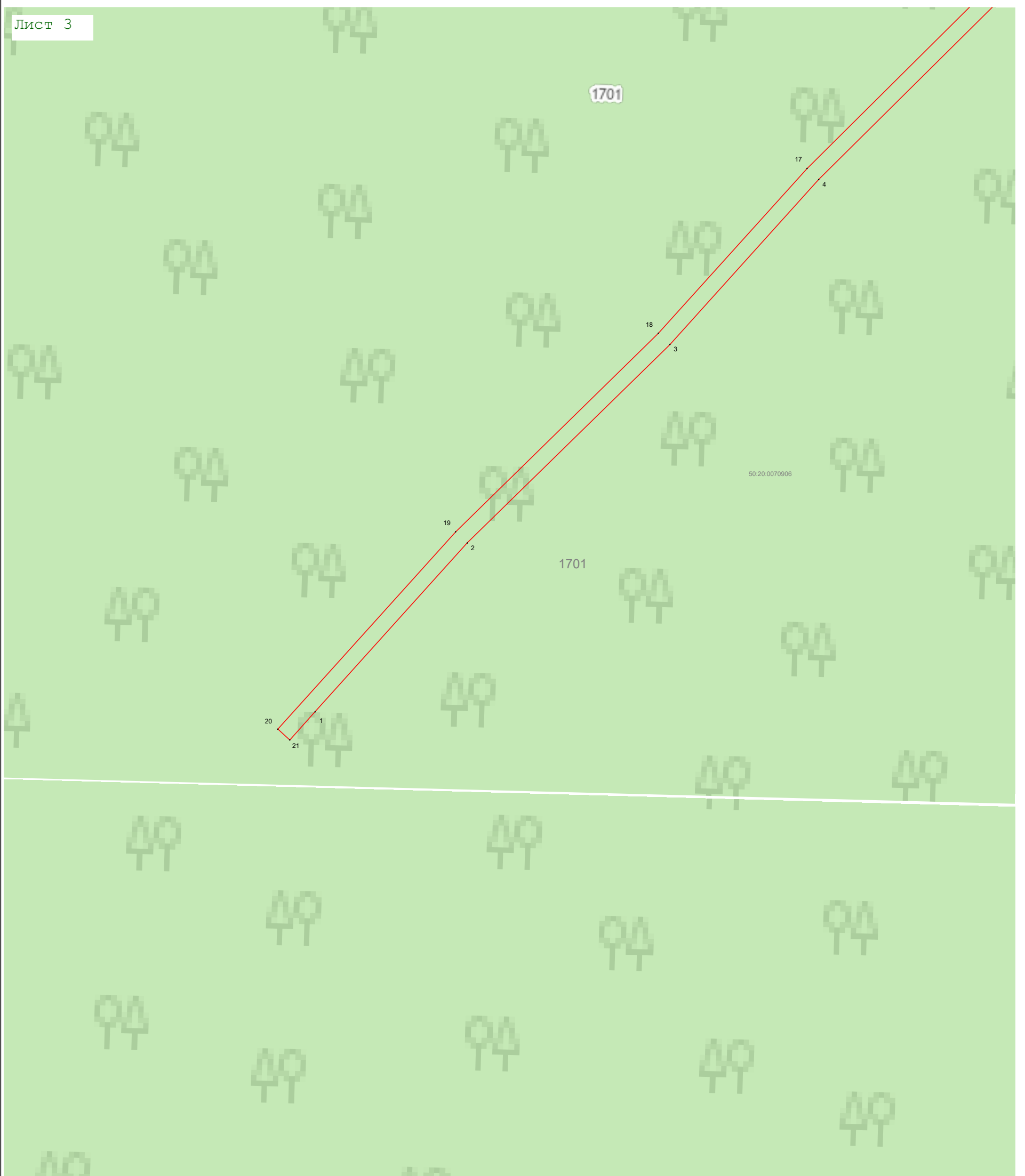
Подпись _____ Дата « 27 » апреля 20 23 г.



Место для оттиска печати (при наличии) лица, составившего описание местоположения границ объекта

Раздел 4
План границ объекта

Лист 3



Масштаб 1:1 000

Используемые условные знаки и обозначения:

- 7 - характерная точка границы зоны
- - граница зоны
- - граница кадастрового квартала по сведениям ЕГРН
- - граница земельного участка по сведениям ЕГРН

Подпись _____ Дата « 27 » апреля 20 23 г.



Место для оттиска печати (при наличии) лица, составившего описание местоположения границ объекта