

ОПИСАНИЕ МЕСТОПОЛОЖЕНИЯ ГРАНИЦ

Публичный сервитут объекта «Сооружение: Газопровод низкого давления от места врезки в существующий газопровод Ду200 (около д.30 ул. Садовая) до места врезки в существующий газопровод низкого давления, (возле д.6 по ул. Садовая), общей протяженностью 188,8 м.», кадастровый номер 50:20:0000000:5225

(наименование объекта, местоположение границ которого описано (далее - объект))

Раздел 1

Сведения об объекте

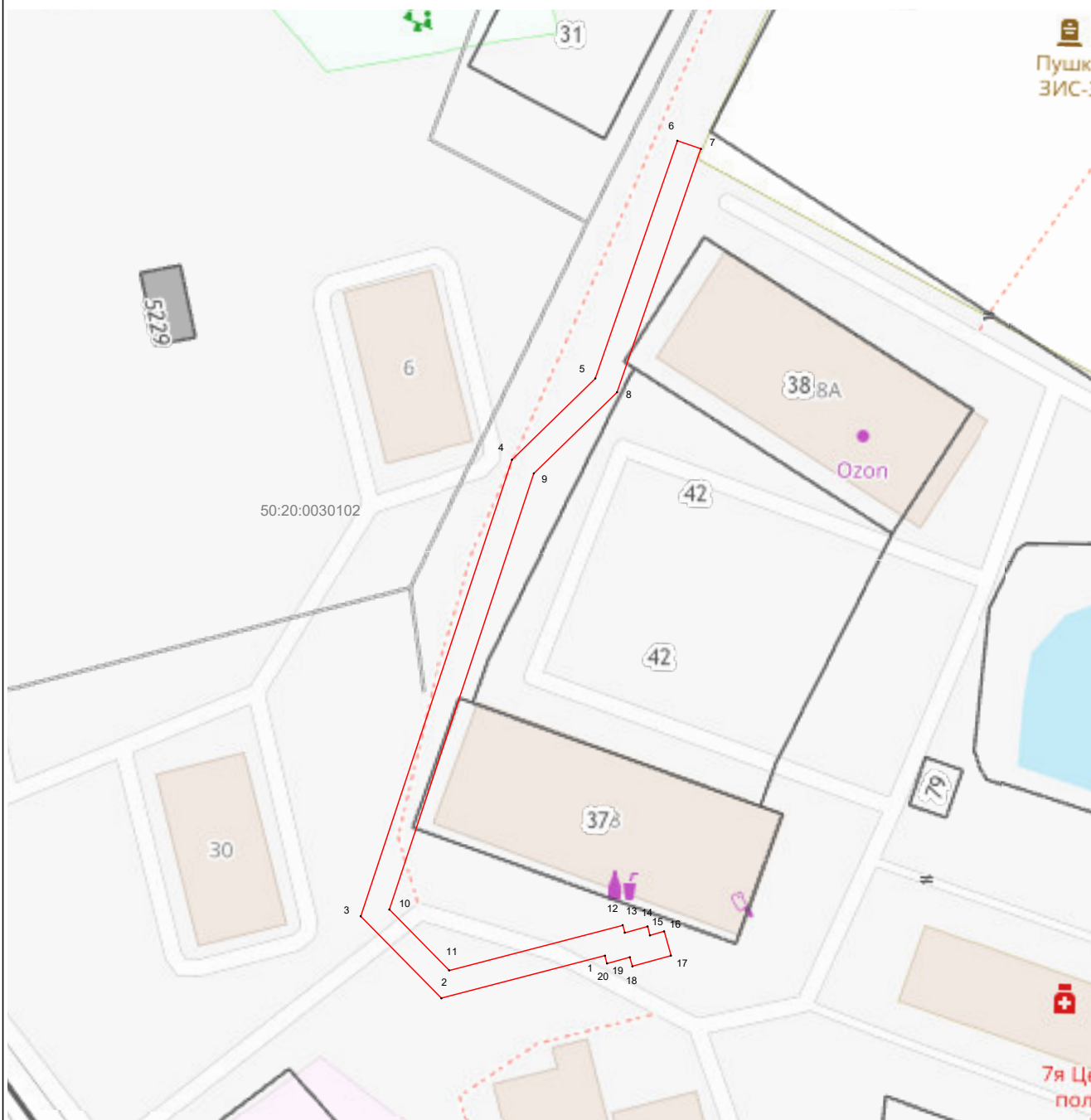
Сведения об объекте		
№ п/п	Характеристики объекта	Описание характеристик
1	2	3
1	Местоположение объекта	Московская область, Одинцовский городской округ, Одинцово г
2	Площадь объекта ± величина погрешности определения площади (Р ± ΔР)	755 м ² ± 10 м ²
3	Иные характеристики объекта	Вид объекта реестра границ: Зона с особыми условиями использования территории Содержание ограничений использования объектов недвижимости в пределах зоны или территории: Публичный сервитут, для целей размещения линейных объектов системы газоснабжения, их неотъемлемых технологических частей. Срок установления 49 лет. Обладатель публичного сервитута: Акционерное Общество "Мособлгаз". Адрес: Московская обл, г. Одинцово, д. Раздоры, 1-й км Рублево-Успенского шоссе, д. 1, корп. Б. Электронная почта: info@mosoblgaz.ru

Раздел 2

Сведения о местоположении границ объекта





1. Система координат МСК-50, зона 2					
2. Сведения о характерных точках границ объекта					
Обозначение характерных точек границ	Координаты, м		Метод определения координат характерной точки	Средняя квадратическая погрешность положения характерной точки (Mt), м	Описание обозначения точки на местности (при наличии)
	X	Y			
1	2	3	4	5	6
1	460 495,00	2 172 411,42	Аналитический метод	0,10	—
2	460 488,20	2 172 385,31		0,10	
3	460 501,29	2 172 372,43		0,10	
4	460 574,10	2 172 396,57		0,10	
5	460 587,07	2 172 409,88		0,10	
6	460 624,98	2 172 422,97		0,10	
7	460 623,67	2 172 426,75		0,10	
8	460 584,87	2 172 413,35		0,10	
9	460 571,92	2 172 400,06		0,10	
10	460 502,35	2 172 377,00		0,10	
11	460 492,65	2 172 386,54		0,10	
12	460 499,87	2 172 414,24		0,10	
13	460 498,67	2 172 414,57		0,10	
14	460 499,66	2 172 418,21		0,10	
15	460 498,23	2 172 418,60		0,10	
16	460 498,87	2 172 420,85		0,10	
17	460 495,02	2 172 421,94		0,10	
18	460 493,29	2 172 415,79		0,10	
19	460 494,75	2 172 415,40		0,10	
20	460 493,76	2 172 411,76		0,10	
1	460 495,00	2 172 411,42	0,10		
3. Сведения о характерных точках части (частей) границы объекта					
1	2	3	4	5	6
—	—	—	—	—	—

Раздел 4
План границ объекта



Масштаб 1:1 000

Используемые условные знаки и обозначения:

-  7 - характерная точка границы зоны
-  - граница зоны
-  - граница кадастрового квартала по сведениям ЕГРН
-  - граница земельного участка по сведения ЕГРН

Подпись _____



Дата « 3 » августа 20 23 г.

Место для оттиска печати (при наличии) лица, составившего описание местоположения границ объекта