

## ОПИСАНИЕ МЕСТОПОЛОЖЕНИЯ ГРАНИЦ

*Публичный сервитут объекта «Сооружение: сеть газопровода низкого давления от места врезки № 1 в существующий газопровод до места врезки № 2 в существующий газопровод», кадастровый номер 50:20:0000000:37291*

(наименование объекта, местоположение границ которого описано (далее - объект))

### Раздел 1

#### Сведения об объекте

№ п/п	Характеристики объекта	Описание характеристик
1	2	3
1	Местоположение объекта	Московская область, Одинцовский городской округ, Ромашково с
2	Площадь объекта ± величина погрешности определения площади ( $P \pm \Delta P$ )	532 м <sup>2</sup> ± 8 м <sup>2</sup>
3	Иные характеристики объекта	Вид объекта реестра границ: Зона с особыми условиями использования территории Содержание ограничений использования объектов недвижимости в пределах зоны или территории: Публичный сервитут, для целей размещения линейных объектов системы газоснабжения, их неотъемлемых технологических частей. Срок установления 49 лет. Обладатель публичного сервитута: Акционерное Общество "Мособлгаз". Адрес: Московская обл, г. Одинцово, д. Раздоры, 1-й км Рублево-Успенского шоссе, д. 1, корп. Б. Электронная почта: info@mosoblgaz.ru

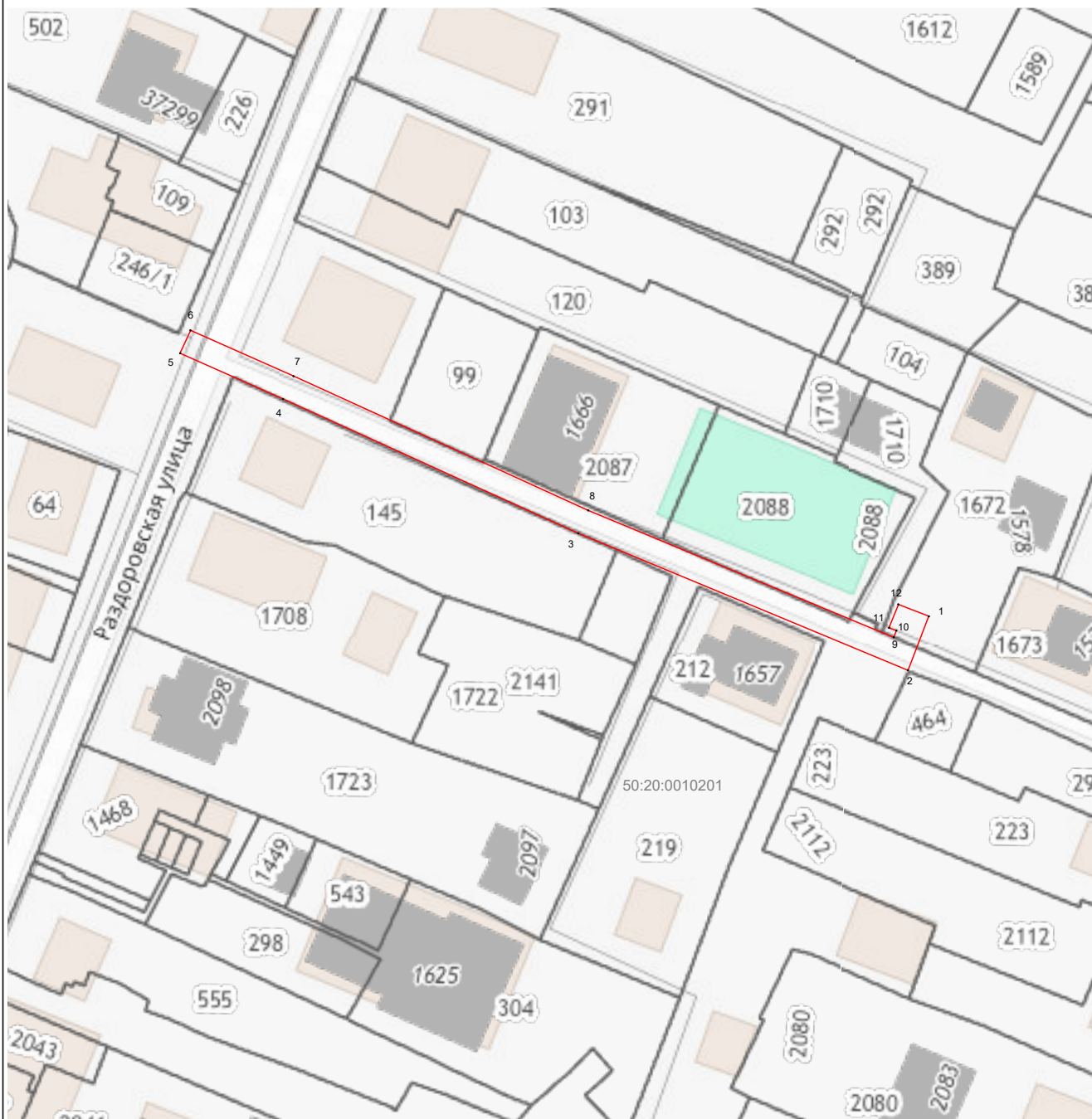
**Раздел 2**

**Сведения о местоположении границ объекта**

<b>1. Система координат</b> МСК-50, зона 2					
<b>2. Сведения о характерных точках границ объекта</b>					
Обозначение характерных точек границ	Координаты, м		Метод определения координат характерной точки	Средняя квадратическая погрешность положения характерной точки (Mt), м	Описание обозначения точки на местности (при наличии)
	X	Y			
1	2	3	4	5	6
1	466 416,12	2 177 770,63	Аналитический метод	0,10	—
2	466 407,55	2 177 767,27		0,10	
3	466 429,35	2 177 714,70		0,10	
4	466 450,76	2 177 667,64		0,10	
5	466 458,06	2 177 651,24		0,10	
6	466 461,72	2 177 652,87		0,10	
7	466 454,40	2 177 669,30		0,10	
8	466 433,02	2 177 716,29		0,10	
9	466 412,81	2 177 765,04		0,10	
10	466 413,86	2 177 765,44		0,10	
11	466 414,31	2 177 764,28		0,10	
12	466 418,04	2 177 765,73		0,10	
1	466 416,12	2 177 770,63		0,10	
<b>3. Сведения о характерных точках части (частей) границы объекта</b>					
1	2	3	4	5	6
—	—	—	—	—	—







**Раздел 4**  
**План границ объекта**




**Масштаб 1:1 000**

**Используемые условные знаки и обозначения:**

-  7 - характерная точка границы зоны
-  - граница зоны
-  - граница кадастрового квартала по сведениям ЕГРН
-  - граница земельного участка по сведениям ЕГРН

Подпись \_\_\_\_\_



Дата « 3 » августа 20 23 г.

Место для оттиска печати (при наличии) лица, составившего описание местоположения границ объекта