



**АДМИНИСТРАЦИЯ
ОДИНЦОВСКОГО ГОРОДСКОГО ОКРУГА
МОСКОВСКОЙ ОБЛАСТИ**

**ПОСТАНОВЛЕНИЕ
от 14.09.2023 № 6128**

об установлении публичного сервитута в порядке главы V.7. Земельного кодекса Российской Федерации по адресу (местоположение): Московская область, Одинцовский городской округ в пользу Публичного акционерного общества "Россети Московский регион" в целях размещения объектов электросетевого хозяйства

В соответствии с Земельным кодексом Российской Федерации, Федеральным законом от 06.10.2003 № 131-ФЗ «Об общих принципах организации местного самоуправления в Российской Федерации», Законом Московской области № 23/96-ОЗ «О регулировании земельных отношений в Московской области», руководствуясь Уставом Одинцовского городского округа Московской области, учитывая ходатайство Публичного акционерного общества "Россети Московский регион" (ОГРН: 1057746555811, ИНН: 5036065113) от 15.08.2023 № P001-9234482072-74632602,

ПОСТАНОВЛЯЮ:

1. Установить публичный сервитут на срок 588 месяцев в отношении части земельного участка с кадастровым номером 50:20:0000000:300812, в пользу Публичного акционерного общества "Россети Московский регион", в целях размещения объектов электросетевого хозяйства (Строительство КТП-1000 кВА 10/0,4 кВ, КЛ-10 кВ от яч. 17 в РУ-10 вК РТП-19057 до сооружаемой КТП с источником питания ПС-110 кВ № 316 "Дарьино", 4хПУ, в т.ч. ПИР, Московская область, Одинцовский р-н, лесн. Москворецкое, уч. лесн. Пионерское, 50:20:0041126:549), в границах в соответствии с приложением к настоящему Постановлению.

Срок, в течение которого использование части земельного участка, указанного в абзаце 1 пункта 1 настоящего постановления и (или) расположенных на нем объектов недвижимого

имущества в соответствии с разрешенным использованием будет невозможно или существенно затруднено (при возникновении таких обстоятельств) в связи с осуществлением сервитута: 2 месяца для строительства.

Решение об установлении публичного сервитута принимается в соответствии с Договором об осуществлении технологического присоединения к электрическим сетям № 38-22-302-75151(240052) от 19.07.2022.

Порядок установления зон с особыми условиями использования территорий и содержание ограничений прав на земельные участки в границах таких зон, в целях размещения объектов электросетевого хозяйства определен Постановлением Правительства Российской Федерации от 24.02.2009 № 160 «О порядке установления охранных зон объектов электросетевого хозяйства и особых условий использования земельных участков, расположенных в границах таких зон».

Публичное акционерное общество «Россети Московский регион» обязано: привести часть земельного участка, указанного в абзаце 1 пункта 1 настоящего постановления в состояние, пригодное для использования в соответствии с видом разрешенного использования, в срок не позднее чем 3 месяца после завершения деятельности, для осуществления которой установлен публичный сервитут; направить в Администрацию Одинцовского городского округа Московской области подготовленные в соответствии с приложением к настоящему Постановлению сведения о границах публичного сервитута в электронном виде в течении трех рабочих дней с момента принятия настоящего Постановления.

2. Администрации в течение 5 рабочих дней направить копию настоящего Постановления в Управление Федеральной службы государственной регистрации, кадастра и картографии по Московской области для внесения сведений об установлении публичного сервитута в отношении земельного участка, указанного в пункте 1 настоящего Постановления, в Единый государственный реестр недвижимости.

3. Администрации в течение 5 рабочих дней разместить настоящее Постановление на официальном информационном сайте администрации - в информационно-телекоммуникационной сети «Интернет». в течение 5 рабочих дней направить копию настоящего Постановления правообладателю земельного участка, в отношении которого принято решение об установлении публичного сервитута.

4. Комитету по управлению муниципальным имуществом Администрации Одинцовского городского округа Московской области в течение 5 рабочих дней направить обладателю публичного сервитута копию настоящего Постановления, сведения о лицах, являющихся правообладателями земельных участков, сведения о лицах, подавших заявления об учете их прав (обременений прав) на земельные участки, способах связи с ними, копии документов, подтверждающих права указанных лиц на земельные участки.

5. Контроль за выполнением настоящего Постановления возложить на заместителя Главы Администрации – начальника Управления правового обеспечения Администрации Одинцовского городского округа Тесля А.А.

Глава Одинцовского
городского округа

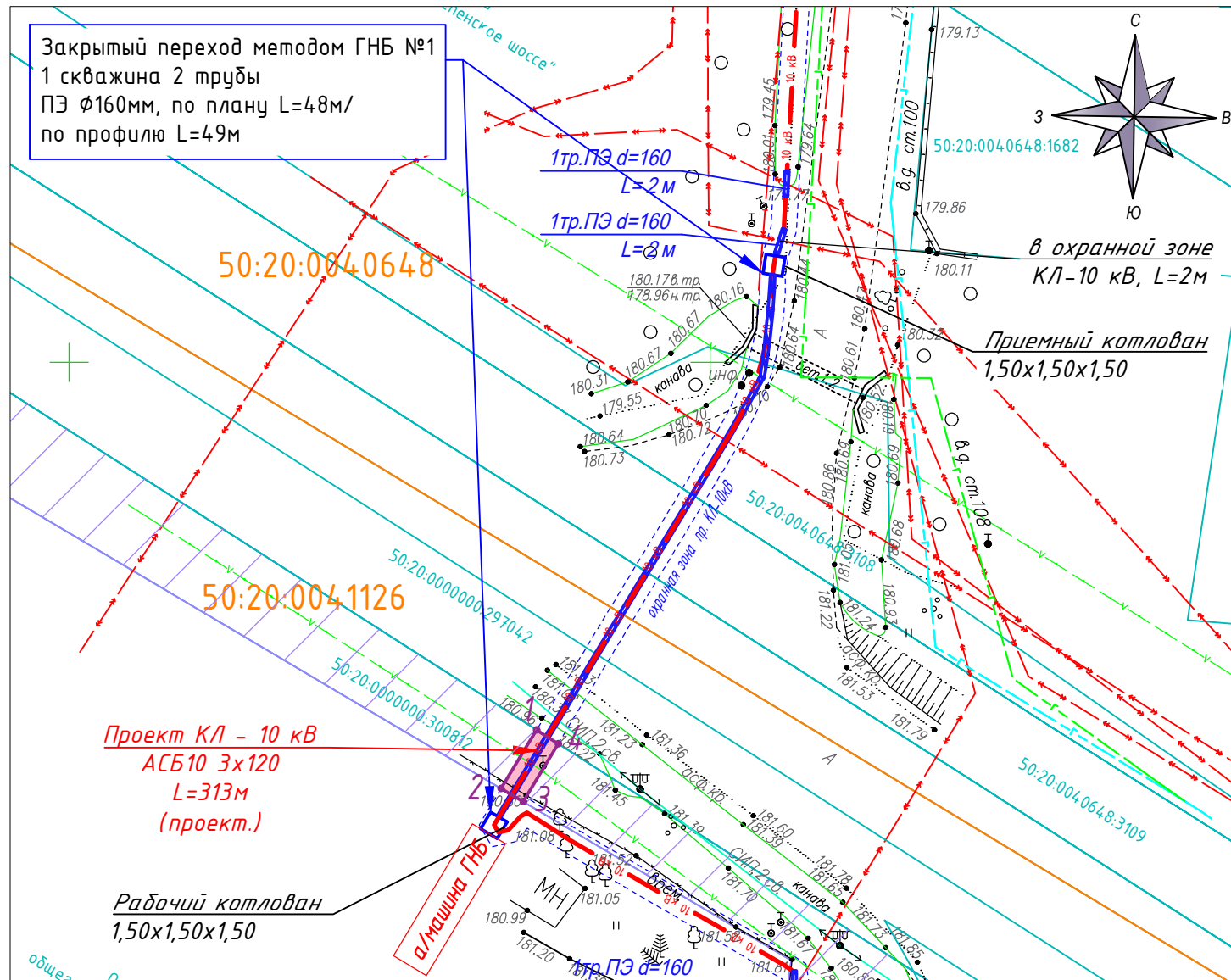


А.Р. Иванов

Схема границ земель или земельных участков
 предполагаемых для использования в целях размещения объектов, размещение которых
 осуществляется без предоставления земельных участков и установления сервитутов, на кадастровом
 плане территорий по адресу:
 Московская область, Одинцовский городской округ, сельское поселение Назарьевское

Приложение № 1 к соглашению об установлении возмездного сервитута в отношении части земельного участка

Масштаб 1:500



Испрашиваемые земли или земельные участки	
Строительство КТП-1000 кВА 10/0,4 кВ, КЛ-10 кВ от яч.17 в РУ-10 кВ РТП-19057 до сооружаемой КТП с источником питания ПС-110 кВ №316 "Дарьино", 4хПУ, в т.ч ПИР, МО, Одинцовский р-н, лесн.Московорецкое, уч.лесн.Пионерское, 50:20:0041126:549	
Наименование заявителя	ПАО "Россети Московский регион"
Вид объекта, планируемого к размещению на запрашиваемой территории	Строительство КЛ - 10 кВ
Местоположение	Московская область, Одинцовский городской округ, сельское поселение Назарьевское
Кадастровый номер земельного участка	50:20:0000000:300812
Общая площадь земельного участка, в отношении которого оформляется сервитут	10 854 кв. м
Площадь части земельного участка, на которой оформляется сервитут	10.63 кв.м.

Условные обозначения:


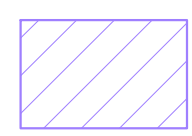



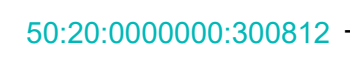
-  - граница образуемого земельного участка;
-  - граница земельного участка, на котором требуется оформить сервитут
-  - граница учтенных земельных участков;
-  - обозначение образуемого земельного участка;
-  - номера кадастровых кварталов;
-  - номер кадастрового участка;

Таблица координат, горизонтальных проложений и дирекционных углов ЗУ				
Номер точки	X, м	Y, м	Дирекц.угол на след. точку	Длины линий, м
1	463221,34	2164186,46		
2	463216,76	2164183,69	211° 9'	5,35
3	463215,75	2164185,41	120° 36'	2,00
4	463220,26	2164188,14	31° 9'	5,28
1	463221,34	2164186,46	302° 40'	2,00

Система координат МСК-50

Правообладатель:

Пользователь:

ПАО "Россети Московский регион"
 Заместитель директора по капитальному строительству филиала
 ПАО «Россети Московский регион» – Западные электрические сети

_____ / _____

_____ / А.В. Рогожин /

Согласовано

Имя, № подл., Подпись и дата, Взам.инв.№