



**АДМИНИСТРАЦИЯ
ОДИНЦОВСКОГО ГОРОДСКОГО ОКРУГА
МОСКОВСКОЙ ОБЛАСТИ**

**ПОСТАНОВЛЕНИЕ
от 28.09.2023 № 6536**

об установлении публичного сервитута в отношении части земельного участка площадью 169 кв.м, с кадастровым номером 50:20:0090218:440, расположенного по адресу: местоположение установлено относительно ориентира, расположенного в границах участка. Почтовый адрес ориентира: обл. Московская, р-н Одинцовский, земельный участок расположен в южной части кадастрового квартала 50:20:0090218

В соответствии с Земельным кодексом Российской Федерации, Федеральным законом от 06.10.2003 №131-ФЗ «Об общих принципах организации местного самоуправления в Российской Федерации», Законом Московской области № 23/96-ОЗ «О регулировании земельных отношений в Московской области», руководствуясь Уставом Одинцовского городского округа Московской области, сводным заключением Министерства имущественных отношений Московской области (№ 180-З, пункт 266 от 26.09.2023), учитывая заявление Муниципального казенного учреждения «Корпорация развития Одинцовского городского округа Московской области» (ОГРН 1155032006238, ИНН 5032207053, адрес юридического лица: 143003, Московская область, г. Одинцово, ул. Маршала Бирюзова, д. 15) № Р001-0502082997-76867743 от 22.09.2023,

ПОСТАНОВЛЯЮ:

1. Установить публичный сервитут сроком на бессрочно в отношении части земельного участка площадью 169 кв.м, с кадастровым номером 50:20:0090218:440,

категорией земель «Земли сельскохозяйственного назначения», видом разрешенного использования «Для сельскохозяйственного производства», расположенный в границах Одинцовского городского округа Московской области, по адресу: местоположение установлено относительно ориентира, расположенного в границах участка. Почтовый адрес ориентира: обл. Московская, р-н Одинцовский, земельный участок расположен в южной части кадастрового квартала 50:20:0090218, в пользу неограниченного круга лиц, в целях прохода или проезда через земельный участок, в том числе в целях обеспечения свободного доступа граждан к водному объекту общего пользования и его береговой полосе.

2. Комитету по управлению муниципальным имуществом Администрации Одинцовского городского округа Московской области в течение 5 (Пяти) рабочих дней направить в Управление Федеральной службы государственной регистрации, кадастра и картографии по Московской области настоящее Постановление, для внесения в Единый государственный реестр недвижимости сведений об ограничениях на земельный участок, указанный в пункте 1 настоящего Постановления.

3. Администрации опубликовать настоящее Постановление в официальных средствах массовой информации Одинцовского городского округа Московской области и разместить на официальном информационном сайте Одинцовского городского округа Московской области.

4. Контроль за выполнением настоящего Постановления возложить на заместителя Главы Администрации – начальника Управления правового обеспечения Администрации Одинцовского городского округа Тесля А.А.

Глава Одинцовского
городского округа



А.Р. Иванов

Схема расположения границ публичного сервитута на кадастровом плане территории

Местоположение: установлено относительно ориентира, расположенного в границах участка.

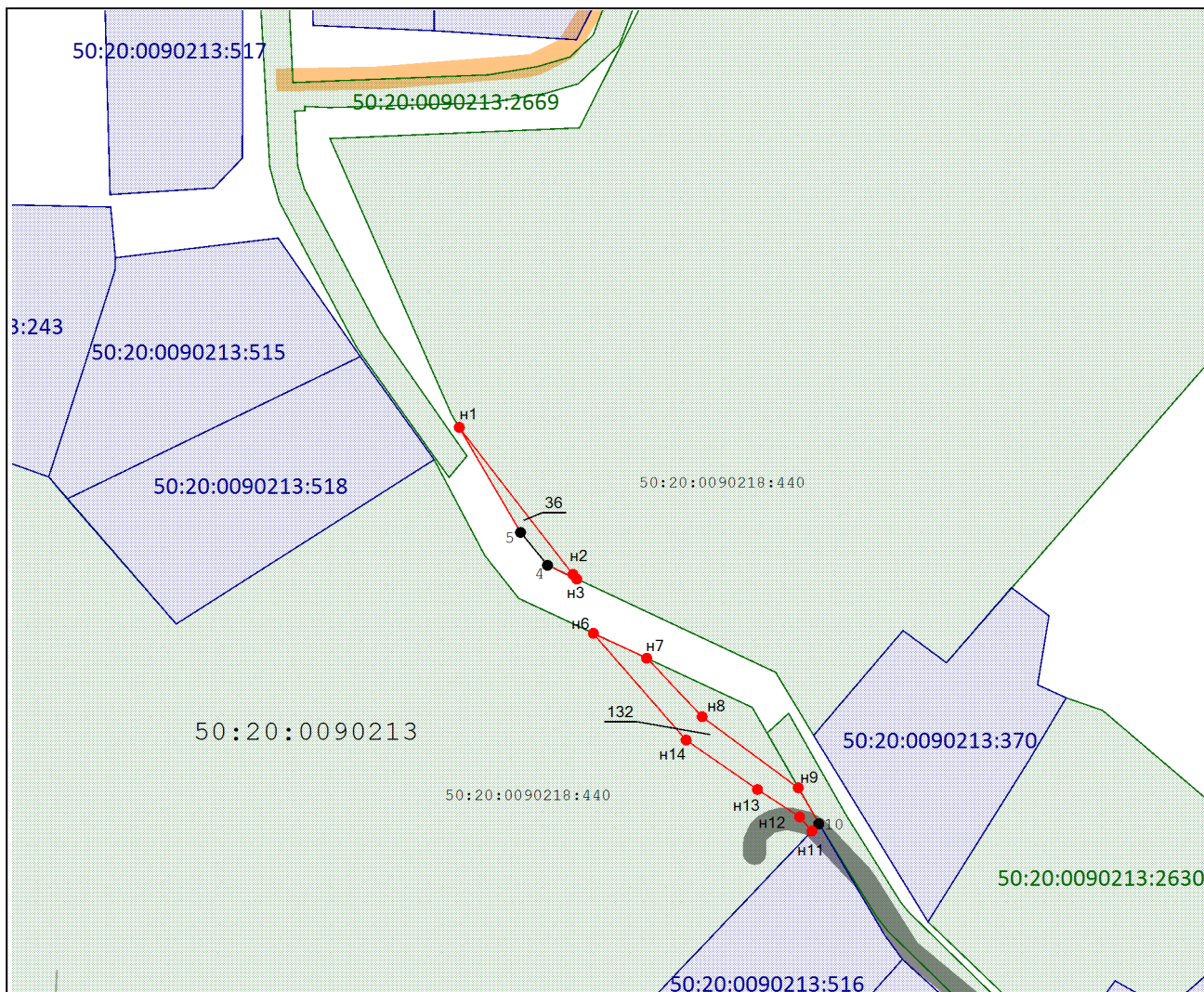
Почтовый адрес ориентира: обл. Московская, г.о. Одинцовский, с. Шарапово

Кадастровый номер земельного участка, в отношении которого устанавливается публичный сервитут: 50:20:0090218:440 на площади 169 кв.м.

Система координат: МСК-50 зона 2







Геоданные

Имя точки	X, м	Y, м	S, м
37 кв.м.			
н1	458 607,61	2 139 765,57	
н2	458 586,71	2 139 781,73	26,42
н3	458 586,04	2 139 782,28	0,87
4	458 588,00	2 139 778,10	4,62
5	458 592,68	2 139 774,28	6,04
н1	458 607,61	2 139 765,57	17,28
132 кв.м.			
н6	458 578,32	2 139 784,64	
н7	458 574,78	2 139 792,22	8,37
н8	458 566,47	2 139 800,10	11,45
н9	458 556,36	2 139 813,77	17,00
10	458 551,24	2 139 816,69	5,89
н11	458 550,21	2 139 815,71	1,42
н12	458 552,21	2 139 813,97	2,65
н13	458 556,11	2 139 807,97	7,16
н14	458 563,15	2 139 797,82	12,35
н6	458 578,32	2 139 784,64	20,10



Масштаб 1:1 000

Условные обозначения:

-  - граница кадастрового квартала
-  - существующая часть границы, имеющиеся в ЕГРН сведения о которой достаточны для определения её на местности
-  - вновь образованная часть границы, сведения о которой достаточны для определения ее местоположения
- 50:20:0010518 - кадастровый номер квартала
- :321 - кадастровый номер земельного участка по сведениям ЕГРН
- n3 - обозначение вновь образованной характерной точки границы, сведения о которой позволяют однозначно определить ее положение на местности
- 1 - обозначение характерной точки границы, сведения о которой позволяют однозначно определить ее положение на местности
-  - характерная точка границы земельного участка, сведения о которой отсутствуют в ЕГРН, местоположение которой определено при кадастровых работах (новая характерная точка)
-  - характерная точка границы земельного участка, сведения ЕГРН о которой соответствуют требованиям
-  - Земли общего пользования