

## ОПИСАНИЕ МЕСТОПОЛОЖЕНИЯ ГРАНИЦ

Публичный сервитут объекта «Распределительный газопровод низкого давления», кадастровый номер  
50:20:0000000:31039

(наименование объекта, местоположение границ которого описано (далее - объект))

### Раздел 1

#### Сведения об объекте

№ п/п	Характеристики объекта	Описание характеристик
1	2	3
1	Местоположение объекта	Московская область, Одинцовский городской округ, Звенигород г
2	Площадь объекта ± величина погрешности определения площади ( $P \pm \Delta P$ )	516 м <sup>2</sup> ± 8 м <sup>2</sup>
3	Иные характеристики объекта	Вид объекта реестра границ: Зона с особыми условиями использования территории Содержание ограничений использования объектов недвижимости в пределах зоны или территории: Публичный сервитут, для целей размещения линейных объектов системы газоснабжения, их неотъемлемых технологических частей. Срок установления 49 лет. Обладатель публичного сервитута: Акционерное Общество "Мособлгаз". Адрес: Московская обл, г. Одинцово, д. Раздоры, 1-й км Рублево-Успенского шоссе, д. 1, корп. Б. Электронная почта: info@mosoblgaz.ru

**Раздел 2**

**Сведения о местоположении границ объекта**

<b>1. Система координат</b> МСК-50, зона 2					
<b>2. Сведения о характерных точках границ объекта</b>					
Обозначение характерных точек границ	Координаты, м		Метод определения координат характерной точки	Средняя квадратическая погрешность положения характерной точки (Mt), м	Описание обозначения точки на местности (при наличии)
	X	Y			
1	2	3	4	5	6
1	467 406,64	2 147 372,87	Аналитический метод	0,10	—
2	467 408,85	2 147 369,76		0,10	
3	467 422,19	2 147 379,23		0,10	
4	467 424,50	2 147 375,97		0,10	
5	467 411,16	2 147 366,50		0,10	
6	467 439,45	2 147 326,63		0,10	
7	467 446,80	2 147 315,38		0,10	
8	467 463,02	2 147 293,24		0,10	
9	467 469,93	2 147 279,52		0,10	
10	467 466,36	2 147 277,72		0,10	
11	467 459,58	2 147 291,16		0,10	
12	467 443,52	2 147 313,08		0,10	
13	467 436,14	2 147 324,38		0,10	
14	467 403,38	2 147 370,55		0,10	
1	467 406,64	2 147 372,87		0,10	
<b>3. Сведения о характерных точках части (частей) границы объекта</b>					
1	2	3	4	5	6
—	—	—	—	—	—







**Раздел 4**  
**План границ объекта**



**Масштаб 1:1 000**

**Используемые условные знаки и обозначения:**

-  7 - характерная точка границы зоны
-  - граница зоны
-  - граница кадастрового квартала по сведениям ЕГРН
-  - граница земельного участка по сведениям ЕГРН

Подпись \_\_\_\_\_



Дата « 1 » августа 20 23 г.

Место для оттиска печати (при наличии) лица, составившего описание местоположения границ объекта