

ОПИСАНИЕ МЕСТОПОЛОЖЕНИЯ ГРАНИЦ

Публичный сервитут объекта «Сооружение: подземный газопровод низкого давления», кадастровый номер
50:20:0000000:290148

(наименование объекта, местоположение границ которого описано (далее - объект))

Раздел 1

Сведения об объекте

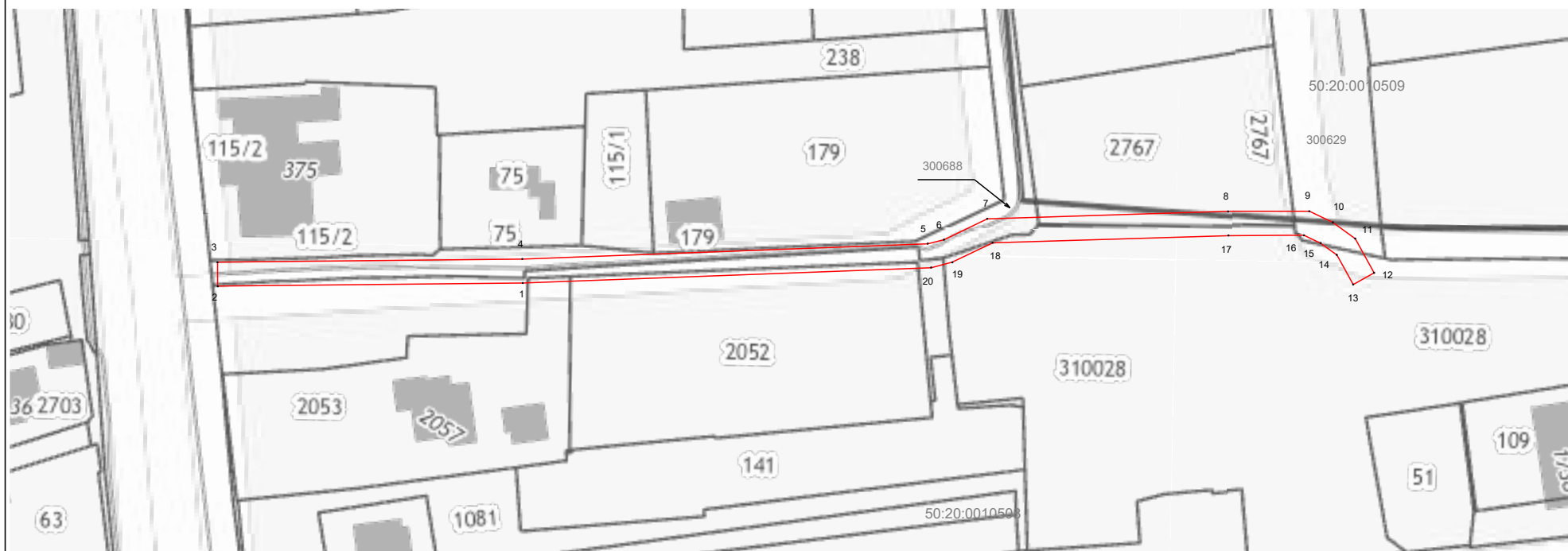
№ п/п	Характеристики объекта	Описание характеристик
1	2	3
1	Местоположение объекта	Московская область, Одинцовский городской округ, Усово с
2	Площадь объекта ± величина погрешности определения площади ($P \pm \Delta P$)	783 м ² ± 10 м ²
3	Иные характеристики объекта	Вид объекта реестра границ: Зона с особыми условиями использования территории Содержание ограничений использования объектов недвижимости в пределах зоны или территории: Публичный сервитут, для целей размещения линейных объектов системы газоснабжения, их неотъемлемых технологических частей. Срок установления 49 лет. Обладатель публичного сервитута: Акционерное Общество "Мособлгаз". Адрес: Московская обл, г. Одинцово, д. Раздоры, 1-й км Рублево-Успенского шоссе, д. 1, корп. Б. Электронная почта: info@mosoblgaz.ru

Раздел 2

Сведения о местоположении границ объекта





1. Система координат МСК-50, зона 2					
2. Сведения о характерных точках границ объекта					
Обозначение характерных точек границ	Координаты, м		Метод определения координат характерной точки	Средняя квадратическая погрешность положения характерной точки (Mt), м	Описание обозначения точки на местности (при наличии)
	X	Y			
1	2	3	4	5	6
1	466 795,37	2 170 052,31	Аналитический метод	0,10	—
2	466 794,82	2 170 001,57		0,10	
3	466 798,82	2 170 001,53		0,10	
4	466 799,37	2 170 052,23		0,10	
5	466 801,92	2 170 119,69		0,10	
6	466 802,58	2 170 122,39		0,10	
7	466 806,05	2 170 129,59		0,10	
8	466 807,28	2 170 169,66		0,10	
9	466 807,30	2 170 183,16		0,10	
10	466 805,47	2 170 187,09		0,10	
11	466 802,76	2 170 190,81		0,10	
12	466 797,06	2 170 193,96		0,10	
13	466 795,12	2 170 190,46		0,10	
14	466 800,05	2 170 187,74		0,10	
15	466 802,01	2 170 185,05		0,10	
16	466 803,30	2 170 182,28		0,10	
17	466 803,28	2 170 169,73		0,10	
18	466 802,07	2 170 130,49		0,10	
19	466 798,80	2 170 123,79		0,10	
20	466 797,94	2 170 120,25		0,10	
1	466 795,37	2 170 052,31		0,10	
3. Сведения о характерных точках части (частей) границы объекта					
1	2	3	4	5	6
—	—	—	—	—	—

**Раздел 4
План границ объекта**



Масштаб 1:1 000

Используемые условные знаки и обозначения:

-  7 - характерная точка границы зоны
-  - граница зоны
-  - граница кадастрового квартала по сведениям ЕГРН
-  - граница земельного участка по сведениям ЕГРН

Подпись _____ Дата « 3 » августа 20 23 г.

Место для оттиска печати (при наличии) лица, составившего описание местоположения границ объекта

