

ОПИСАНИЕ МЕСТОПОЛОЖЕНИЯ ГРАНИЦ

Публичный сервитут объекта «Сооружение: газопровод низкого давления (распределительный)», кадастровый номер 50:20:0000000:290395

(наименование объекта, местоположение границ которого описано (далее - объект))

Раздел 1

Сведения об объекте

№ п/п	Характеристики объекта	Описание характеристик
1	2	3
1	Местоположение объекта	Московская область, Одинцовский городской округ, Палицы д
2	Площадь объекта ± величина погрешности определения площади ($P \pm \Delta P$)	361 м ² ± 7 м ²
3	Иные характеристики объекта	Вид объекта реестра границ: Зона с особыми условиями использования территории Содержание ограничений использования объектов недвижимости в пределах зоны или территории: Публичный сервитут, для целей размещения линейных объектов системы газоснабжения, их неотъемлемых технологических частей. Срок установления 49 лет. Обладатель публичного сервитута: Акционерное Общество "Мособлгаз". Адрес: Московская обл, г. Одинцово, д. Раздоры, 1-й км Рублево-Успенского шоссе, д. 1, корп. Б. Электронная почта: info@mosoblgaz.ru

Раздел 2

Сведения о местоположении границ объекта





1. Система координат МСК-50, зона 2					
2. Сведения о характерных точках границ объекта					
Обозначение характерных точек границ	Координаты, м		Метод определения координат характерной точки	Средняя квадратическая погрешность положения характерной точки (Mt), м	Описание обозначения точки на местности (при наличии)
	X	Y			
1	2	3	4	5	6
1	469 316,41	2 155 313,61	Аналитический метод	0,10	—
2	469 314,97	2 155 321,19		0,10	
3	469 311,09	2 155 320,51		0,10	
4	469 308,32	2 155 321,53		0,10	
5	469 305,76	2 155 324,53		0,10	
6	469 301,67	2 155 327,88		0,10	
7	469 297,56	2 155 329,14		0,10	
8	469 290,99	2 155 328,24		0,10	
9	469 285,65	2 155 326,72		0,10	
10	469 279,04	2 155 323,57		0,10	
11	469 275,31	2 155 320,46		0,10	
12	469 273,98	2 155 319,75		0,10	
13	469 254,80	2 155 314,17		0,10	
14	469 250,29	2 155 329,98		0,10	
15	469 246,44	2 155 328,89		0,10	
16	469 252,05	2 155 309,23		0,10	
17	469 275,63	2 155 316,10		0,10	
18	469 277,56	2 155 317,12		0,10	
19	469 281,21	2 155 320,18		0,10	
20	469 287,07	2 155 322,97		0,10	
21	469 291,81	2 155 324,31		0,10	
22	469 297,23	2 155 325,05		0,10	
23	469 299,74	2 155 324,28		0,10	
24	469 302,95	2 155 321,66		0,10	
25	469 305,96	2 155 318,13		0,10	
26	469 310,73	2 155 316,39		0,10	
27	469 311,77	2 155 316,57		0,10	
28	469 312,48	2 155 312,86		0,10	
1	469 316,41	2 155 313,61		0,10	
3. Сведения о характерных точках части (частей) границы объекта					
1	2	3	4	5	6
—	—	—	—	—	—

Раздел 4
План границ объекта



Масштаб 1:1 000

Используемые условные знаки и обозначения:

-  - граница кадастрового квартала по сведениям ЕГРН
-  - граница земельного участка по сведениям ЕГРН
-  - граница зоны
-  1 - характерная точка границы

Подпись _____



Дата « 28 » августа 20 23 г.

Место для оттиска печати (при наличии) лица, составившего описание местоположения границ объекта