

ОПИСАНИЕ МЕСТОПОЛОЖЕНИЯ ГРАНИЦ

Публичный сервитут объекта «Распределительный газопровод низкого давления», кадастровый номер
50:20:0000000:37704

(наименование объекта, местоположение границ которого описано (далее - объект))

Раздел 1

Сведения об объекте

№ п/п	Характеристики объекта	Описание характеристик
1	2	3
1	Местоположение объекта	Московская область, Одинцовский городской округ, Бородки д
2	Площадь объекта ± величина погрешности определения площади ($P \pm \Delta P$)	938 м ² ± 11 м ²
3	Иные характеристики объекта	Вид объекта реестра границ: Зона с особыми условиями использования территории Содержание ограничений использования объектов недвижимости в пределах зоны или территории: Публичный сервитут, для целей размещения линейных объектов системы газоснабжения, их неотъемлемых технологических частей. Срок установления 49 лет. Обладатель публичного сервитута: Акционерное Общество "Мособлгаз". Адрес: Московская обл, г. Одинцово, д. Раздоры, 1-й км Рублево-Успенского шоссе, д. 1, корп. Б. Электронная почта: info@mosoblgaz.ru

Раздел 2

Сведения о местоположении границ объекта





1. Система координат МСК-50, зона 2					
2. Сведения о характерных точках границ объекта					
Обозначение характерных точек границ	Координаты, м		Метод определения координат характерной точки	Средняя квадратическая погрешность положения характерной точки (Mt), м	Описание обозначения точки на местности (при наличии)
	X	Y			
1	2	3	4	5	6
1	457 015,21	2 170 312,80	Аналитический метод	0,10	—
2	456 974,75	2 170 380,16		0,10	
3	456 951,84	2 170 417,67		0,10	
4	456 928,23	2 170 468,69		0,10	
5	456 892,08	2 170 463,37		0,10	
6	456 870,53	2 170 459,88		0,10	
7	456 871,17	2 170 455,93		0,10	
8	456 892,69	2 170 459,42		0,10	
9	456 925,85	2 170 464,29		0,10	
10	456 948,30	2 170 415,78		0,10	
11	456 971,33	2 170 378,09		0,10	
12	457 011,78	2 170 310,74		0,10	
1	457 015,21	2 170 312,80		0,10	
3. Сведения о характерных точках части (частей) границы объекта					
1	2	3	4	5	6
—	—	—	—	—	—

Раздел 4
План границ объекта



Масштаб 1:1 000

Используемые условные знаки и обозначения:

-  - граница кадастрового квартала по сведениям ЕГРН
-  - граница земельного участка по сведениям ЕГРН
-  - граница зоны
-  - характерная точка границы

Подпись _____ Дата « 17 » августа 20 23 г.



Место для оттиска печати (при наличии) лица, составившего описание местоположения границ объекта