



**АДМИНИСТРАЦИЯ  
ОДИНЦОВСКОГО ГОРОДСКОГО ОКРУГА  
МОСКОВСКОЙ ОБЛАСТИ**

**ПОСТАНОВЛЕНИЕ  
от 04.10.2023 № 6710**

об установлении публичного сервитута в порядке главы V.7. Земельного кодекса Российской Федерации по адресу (местоположение): Московская область, Одинцовский городской округ, д. Папушево в пользу Акционерного общества «Мособлгаз» в целях размещения существующего объекта системы газоснабжения и его неотъемлемых технологических частей

В соответствии с Земельным кодексом Российской Федерации, Федеральным законом от 06.10.2003 № 131-ФЗ «Об общих принципах организации местного самоуправления в Российской Федерации», Законом Московской области № 23/96-ОЗ «О регулировании земельных отношений в Московской области», руководствуясь Уставом Одинцовского городского округа Московской области, учитывая ходатайство Акционерного общества «Мособлгаз» (ИНН: 5032292612, ОГРН: 1175024034734) от 07.09.2023 № P001-0048198848-75975994,

**ПОСТАНОВЛЯЮ:**

1. Установить публичный сервитут на срок 588 месяцев в отношении земельных участков, согласно приложению № 1 к настоящему Постановлению, в пользу Акционерного общества «Мособлгаз», в целях размещения существующего объекта системы газоснабжения и его неотъемлемых технологических частей - сооружение: распределительный газопровод высокого давления с кадастровым номером 50:20:0000000:11905, принадлежащего Акционерному обществу «Мособлгаз» на праве собственности, о чем в Едином государственном реестре недвижимости 09.09.2020 сделана запись регистрации № 50:20:0000000:11905-50/215/2020-3, в целях его беспрепятственной эксплуатации, капитального и текущего ремонта, в границах в соответствии с приложением к настоящему Постановлению.

Срок, в течение которого использование земельных участков, указанных в абзаце 1 пункта 1 настоящего постановления, и (или) расположенных на них объектов недвижимого имущества в соответствии с разрешенным использованием будет невозможно или существенно затруднено (при возникновении таких обстоятельств) в связи с осуществлением сервитута: определяется планами капитального и (или) текущего ремонта, утверждаемыми Акционерным обществом «Мособлгаз» ежегодно в соответствии со Стандартом организации СТО МОГ 9.4-003-2018 «Сети газораспределения и газопотребления. Общие требования к эксплуатации сетей газораспределения и газопотребления», утвержденным приказом Акционерного общества «Мособлгаз» от 27.09.2018 № 511, разработанным согласно Федеральному закону от 21.07.1997 № 116-ФЗ «О промышленной безопасности опасных производственных объектов», а также Техническому регламенту «О безопасности сетей газораспределения и газопотребления», утвержденному Постановлением Правительства Российской Федерации от 29.10.2010 № 870, но не более трех месяцев в отношении земельных участков, предназначенных для жилищного строительства (в том числе индивидуального жилищного строительства), ведения личного подсобного хозяйства, садоводства, огородничества, или одного года в отношении иных земельных участков.

Порядок установления зон с особыми условиями использования территорий и содержание ограничений прав на земельные участки в границах таких зон, в целях размещения газораспределительных сетей определен Постановлением Правительства Российской Федерации от 20.11.2000 № 878 «Об утверждении Правил охраны газораспределительных сетей».

Акционерное общество «Мособлгаз» обязано: привести земельные участки, указанные в абзаце 1 пункта 1 настоящего постановления, в состояние пригодное для использования в соответствии с видом разрешенного использования, в срок не позднее чем 3 месяца после завершения деятельности, для осуществления которой установлен публичный сервитут; направить в Администрацию Одинцовского городского округа Московской области подготовленные в соответствии с приложением к настоящему Постановлению сведения о границах публичного сервитута в электронном виде в течение трех рабочих дней с момента принятия настоящего Постановления.

2. Администрации в течение 5 рабочих дней направить копию настоящего Постановления в Управление Федеральной службы государственной регистрации, кадастра и картографии по Московской области для внесения сведений об установлении публичного сервитута в отношении земельных участков, указанных в пункте 1 настоящего Постановления, в Единый государственный реестр недвижимости.

3. Администрации в течение 5 рабочих дней разместить настоящее Постановление на официальном информационном сайте администрации - <http://www.odin.ru> в информационно-телекоммуникационной сети «Интернет».

4. Комитету по управлению муниципальным имуществом Администрации Одинцовского городского округа Московской области в течение 5 рабочих дней направить владельцу публичного сервитута копию настоящего Постановления, сведения о лицах, являющихся правообладателями земельных участков, сведения о лицах, подавших заявления об учете их прав (обременений прав) на земельные участки, способах связи с ними, копии документов, подтверждающих права указанных лиц на земельные участки.

5. Контроль за выполнением настоящего Постановления возложить на заместителя Главы Администрации – начальника Управления правового обеспечения Администрации Одинцовского городского округа Тесля А.А

Глава Одинцовского  
городского округа



ДОКУМЕНТ ПОДПИСАН  
ЭЛЕКТРОННОЙ  
ПОДПИСЬЮ

Сертификат  
009F3BDED80B14E11C0E24EAD767C342F6

Владелец **Иванов Андрей Робертович**  
ФИО владельца **Иванов Андрей  
Робертович**

Действителен с **30.03.2023** по  
**22.06.2024**

А.Р. Иванов

**Приложение № 1**  
**к Постановлению**  
**от 04.10.2023 № 6710**

№	Кадастровый номер земельного участка	Адрес / описание местоположения
1	2	3
1	50:20:0041501:152	Местоположение установлено относительно ориентира, расположенного в границах участка. Почтовый адрес ориентира: обл. Московская, р-н Одинцовский, с/о Назарьевский, д. Папушево, дом 37.
2	50:20:0041502:406	Московская область, Одинцовский район, Назарьевский с/о, д. Папушево
3	50:20:0041502:9	Местоположение установлено относительно ориентира, расположенного в границах участка. Почтовый адрес ориентира: обл. Московская, р-н Одинцовский, с/п Назарьевское, д. Папушево, уч-к 39Б.
4	50:20:0041502:66	Местоположение установлено относительно ориентира, расположенного в границах участка. Почтовый адрес ориентира: обл. Московская, р-н Одинцовский, с/о Назарьевский, вблизи д.Горышкино-д.Папушево уч.129.
5	50:20:0041502:163	Московская область, Одинцовский район, с/о Назарьевский, вблизи д. Горышкино - д. Папушево, уч. 135
6	50:20:0041502:294	Московская область, Одинцовский район, с/о Назарьевский, вблизи д.Горышкино-д.Папушево, уч.83, 84, 85, 86, 87, 88, 89
7	50:20:0000000:301412	Московская область, Одинцовский район, с/о Назарьевский, д. Папушево
8	50:20:0000000:310057	Московская область, р-н Одинцовский, д Папушево, Российская Федерация, городской округ Одинцовский
9	50:20:0041502:873	Московская область, р-н Одинцовский, д Папушево, Российская Федерация, городской округ Одинцовский

<b>№</b>	<b>Кадастровый номер земельного участка</b>	<b>Адрес / описание местоположения</b>
<b>1</b>	<b>2</b>	<b>3</b>
10	50:20:0041502:838	Московская область, р-н Одинцовский, д Папушево, Российская Федерация, городской округ Одинцовский
11	50:20:0041502:839	Московская область, р-н Одинцовский, д Папушево, Российская Федерация, городской округ Одинцовский
12	50:20:0041502:872	Московская область, р-н Одинцовский, д Папушево, Российская Федерация, городской округ Одинцовский

## ОПИСАНИЕ МЕСТОПОЛОЖЕНИЯ ГРАНИЦ

Публичный сервитут объекта «Сооружение: распределительный газопровод высокого давления», кадастровый номер 50:20:0000000:11905

(наименование объекта, местоположение границ которого описано (далее - объект))

### Раздел 1

#### Сведения об объекте

№ п/п	Характеристики объекта	Описание характеристик
1	2	3
1	Местоположение объекта	Московская область, Одинцовский городской округ, Папушево д
2	Площадь объекта ± величина погрешности определения площади ( $P \pm \Delta P$ )	1 754 м <sup>2</sup> ± 15 м <sup>2</sup>
3	Иные характеристики объекта	Вид объекта реестра границ: Зона с особыми условиями использования территории Содержание ограничений использования объектов недвижимости в пределах зоны или территории: Публичный сервитут, для целей размещения линейных объектов системы газоснабжения, их неотъемлемых технологических частей. Срок установления 49 лет. Обладатель публичного сервитута: Акционерное Общество "Мособлгаз". Адрес: Московская обл, г. Одинцово, д. Раздоры, 1-й км Рублево-Успенского шоссе, д. 1, корп. Б. Электронная почта: info@mosoblgaz.ru

**Раздел 2**

**Сведения о местоположении границ объекта**

<b>1. Система координат</b> МСК-50, зона 2					
<b>2. Сведения о характерных точках границ объекта</b>					
Обозначение характерных точек границ	Координаты, м		Метод определения координат характерной точки	Средняя квадратическая погрешность положения характерной точки (Mt), м	Описание обозначения точки на местности (при наличии)
	X	Y			
1	2	3	4	5	6
1	462 631,41	2 159 003,21	Аналитический метод	0,10	—
2	462 633,86	2 159 004,92		0,10	
3	462 637,14	2 159 008,81		0,10	
4	462 638,05	2 159 010,58		0,10	
5	462 638,59	2 159 012,51		0,10	
6	462 638,74	2 159 014,50		0,10	
7	462 638,49	2 159 016,48		0,10	
8	462 637,85	2 159 018,37		0,10	
9	462 636,70	2 159 020,27		0,10	
10	462 643,45	2 159 028,08		0,10	
11	462 659,64	2 159 044,51		0,10	
12	462 670,69	2 159 054,10		0,10	
13	462 768,59	2 159 147,66		0,10	
14	462 800,44	2 159 178,81		0,10	
15	462 827,10	2 159 203,51		0,10	
16	462 860,75	2 159 235,24		0,10	
17	462 866,67	2 159 240,53		0,10	
18	462 873,08	2 159 244,24		0,10	
19	462 879,14	2 159 246,65		0,10	
20	462 885,71	2 159 248,11		0,10	
21	462 884,85	2 159 252,01		0,10	
22	462 877,96	2 159 250,49		0,10	
23	462 871,33	2 159 247,85		0,10	
24	462 864,31	2 159 243,78		0,10	
25	462 858,04	2 159 238,18		0,10	
26	462 824,37	2 159 206,43		0,10	
27	462 797,68	2 159 181,70		0,10	
28	462 765,82	2 159 150,54		0,10	
29	462 667,98	2 159 057,05		0,10	
30	462 656,90	2 159 047,43		0,10	
31	462 640,51	2 159 030,80		0,10	
32	462 633,83	2 159 023,06		0,10	
33	462 631,28	2 159 024,45		0,10	
34	462 628,35	2 159 025,05		0,10	
35	462 625,38	2 159 024,76		0,10	
36	462 623,50	2 159 024,08		0,10	
37	462 621,03	2 159 022,39		0,10	
38	462 618,07	2 159 019,07		0,10	
39	462 616,63	2 159 016,45		0,10	
40	462 616,03	2 159 013,52		0,10	
41	462 616,32	2 159 010,54		0,10	
42	462 617,48	2 159 007,79		0,10	
43	462 619,40	2 159 005,50		0,10	
44	462 620,99	2 159 004,14		0,10	
45	462 622,71	2 159 003,11		0,10	
46	462 625,57	2 159 002,26		0,10	
47	462 628,56	2 159 002,29		0,10	

**Раздел 2**

<b>Сведения о местоположении границ объекта</b>					
<b>1</b>	<b>2</b>	<b>3</b>	<b>4</b>	<b>5</b>	<b>6</b>
1	462 631,41	2 159 003,21	Аналитический метод	0,10	—
<b>3. Сведения о характерных точках части (частей) границы объекта</b>					
<b>1</b>	<b>2</b>	<b>3</b>	<b>4</b>	<b>5</b>	<b>6</b>
—	—	—	—	—	—









Раздел 4  
План границ объекта



Масштаб 1:2 000

Используемые условные знаки и обозначения:

-  - граница кадастрового квартала по сведениям ЕГРН
-  - граница земельного участка по сведениям ЕГРН
-  - граница зоны
-  1 - характерная точка границы

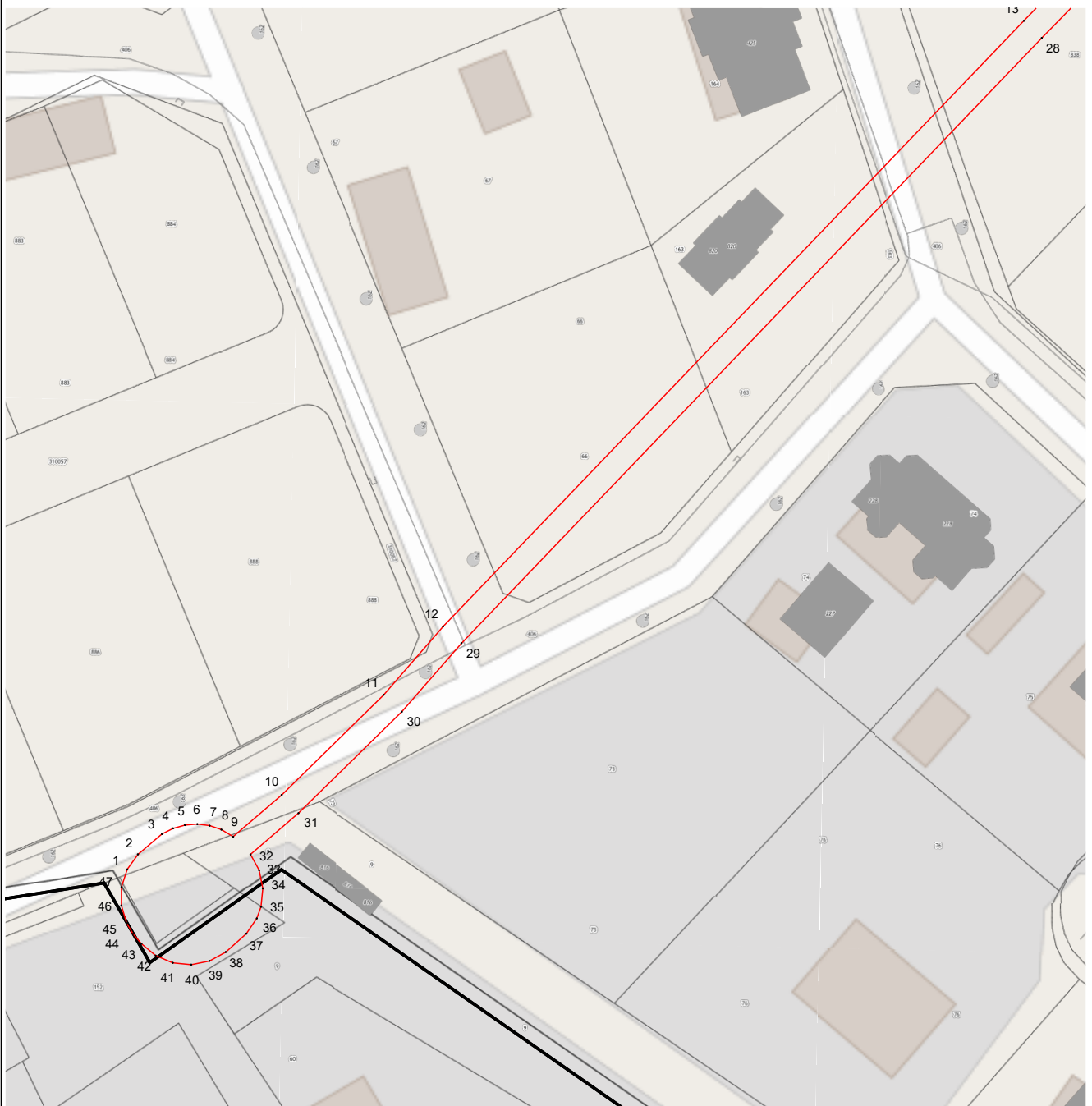
Подпись \_\_\_\_\_



Дата « 21 » августа 20 23 г.





Место для оттиска печати (при наличии) лица, составившего описание местоположения границ объекта

**Раздел 4**  
**План границ объекта**



**Масштаб 1:1 000**

**Используемые условные знаки и обозначения:**

-  - граница кадастрового квартала по сведениям ЕГРН
-  - граница земельного участка по сведениям ЕГРН
-  - граница зоны
-  - характерная точка границы

Подпись \_\_\_\_\_



Дата « 21 » августа 20 23 г.





Место для оттиска печати (при наличии) лица, составившего описание местоположения границ объекта

**Раздел 4**  
**План границ объекта**



**Масштаб 1:1 000**

**Используемые условные знаки и обозначения:**

-  - граница кадастрового квартала по сведениям ЕГРН
-  - граница земельного участка по сведениям ЕГРН
-  - граница зоны
-  - характерная точка границы

Подпись \_\_\_\_\_



Дата « 21 » августа 20 23 г.

Место для оттиска печати (при наличии) лица, составившего описание местоположения границ объекта