



**АДМИНИСТРАЦИЯ  
ОДИНЦОВСКОГО ГОРОДСКОГО ОКРУГА  
МОСКОВСКОЙ ОБЛАСТИ**

**ПОСТАНОВЛЕНИЕ  
от 23.10.2023 № 7173**

об установлении публичного сервитута в отношении части земельного участка площадью 310 кв.м, с кадастровым номером 50:20:0041303:134, расположенного по адресу: Московская область, Одинцовский район, гп Большие Вяземы, рп Большие Вяземы, восточная часть кадастрового квартала 50:20:0041303

В соответствии с Земельным кодексом Российской Федерации, Федеральным законом от 06.10.2003 №131-ФЗ «Об общих принципах организации местного самоуправления в Российской Федерации», Законом Московской области № 23/96-ОЗ «О регулировании земельных отношений в Московской области», руководствуясь Уставом Одинцовского городского округа Московской области, сводным заключением Министерства имущественных отношений Московской области (№ 196-3 (пункт 165) от 18.10.2023), учитывая заявление Муниципального казенного учреждения «Корпорация развития Одинцовского городского округа Московской области» (ИНН 5032207053, ОГРН 1155032006238, адрес юридического лица: 143003, Московская область, г. Одинцово, ул. Маршала Бирюзова, д. 15) № P001-0502082997-77510330 от 04.10.2023,

**ПОСТАНОВЛЯЮ:**

1. Установить публичный сервитут сроком на бессрочно в отношении части земельного участка площадью 310 кв.м, с кадастровым номером 50:20:0041303:134, категорией земель «Земли населенных пунктов», видом разрешенного использования «Общественное питание», расположенный в границах Одинцовского городского округа Московской области, по адресу: Московская область, Одинцовский район, гп Большие

Вяземы, рп Большие Вяземы, восточная часть кадастрового квартала 50:20:0041303, в пользу неограниченного круга лиц, в целях прохода или проезда через земельный участок, в том числе в целях обеспечения свободного доступа граждан к водному объекту общего пользования и его береговой полосе.

2. Комитету по управлению муниципальным имуществом Администрации Одинцовского городского округа Московской области в течение 5 (Пяти) рабочих дней направить в Управление Федеральной службы государственной регистрации, кадастра и картографии по Московской области настоящее Постановление, для внесения в Единый государственный реестр недвижимости сведений об ограничениях на земельный участок, указанный в пункте 1 настоящего Постановления.

3. Администрации опубликовать настоящее Постановление в официальных средствах массовой информации Одинцовского городского округа Московской области и разместить на официальном информационном сайте Одинцовского городского округа Московской области.

4. Контроль за выполнением настоящего Постановления возложить на заместителя Главы Администрации – начальника Управления правового обеспечения Администрации Одинцовского городского округа Тесля А.А.

Глава Одинцовского  
городского округа



А.Р. Иванов

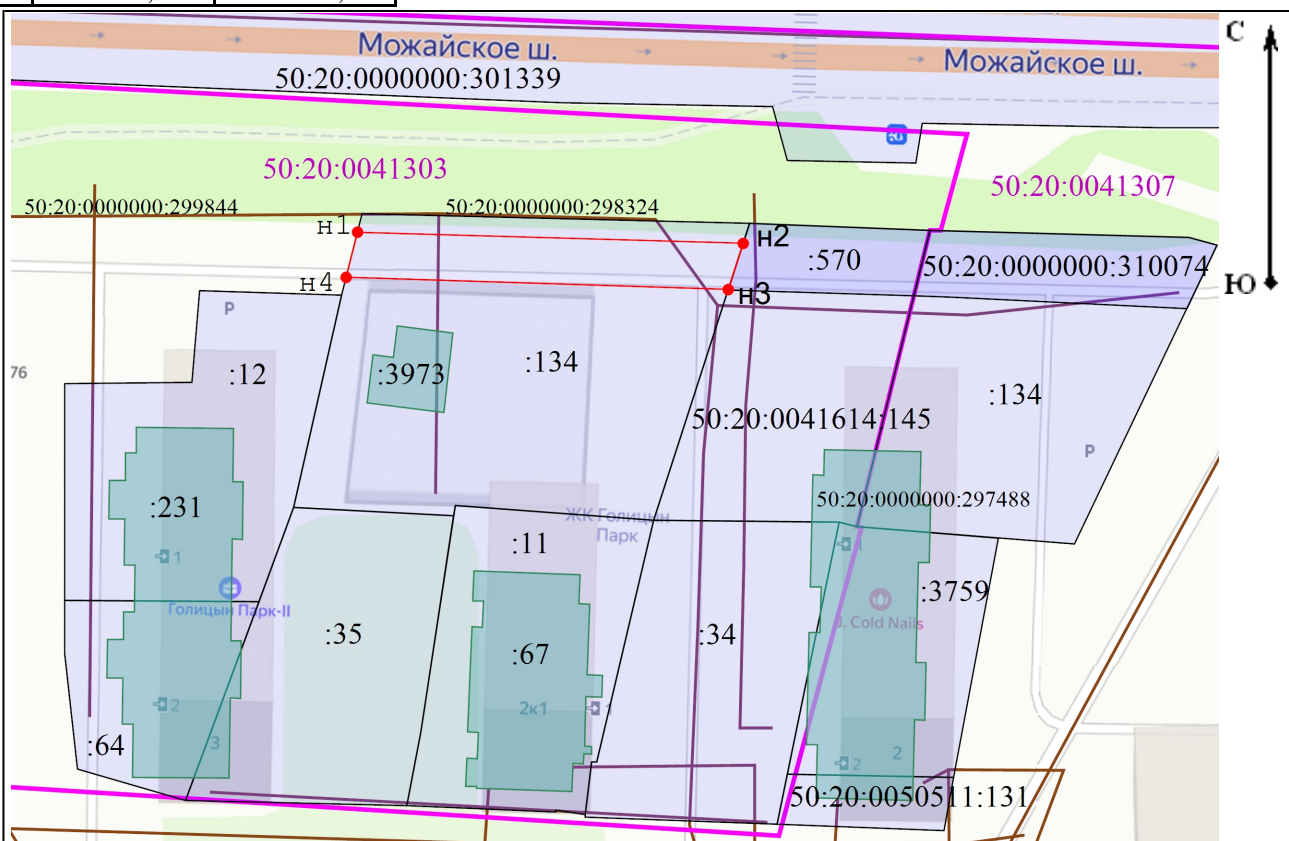
# Схема расположения границ публичного сервитута на кадастровом плане территории

Местоположение: Московская область, городской округ Одинцовский, рабочий поселок Большие Вязёмы.

Публичный сервитут устанавливается в отношении земельного участка с кадастровым номером 50:20:0041303:134 на площади 310 кв.м.




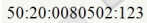



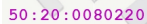
Каталог координат (МСК-50, зона 2)

Имя точки	X, м	Y, м
н1	455 506,68	2 157 194,39
н2	455 505,19	2 157 245,47
н3	455 499,09	2 157 243,49
н4	455 500,71	2 157 192,88
н1	455 506,68	2 157 194,39



Масштаб 1:1 000

## Условные обозначения:

-  - Существующая часть границы, имеющиеся в ЕГРН сведения о которой достаточны для определения ее местоположения
-  - Вновь образованная часть границы, сведения о которой достаточны для определения ее местоположения
-  - обозначение характерной точки границы, полученной при проведении кадастровых работ
-  - кадастровые номера земельных участков, зданий, сооружений, местоположение которых установлено в соответствии с земельным законодательством
-  - обозначение зданий, местоположение которых установлено в соответствии с земельным законодательством
-  - обозначение сооружений, местоположение которых установлено в соответствии с земельным законодательством
-  - обозначение границы кадастрового квартала
-  - кадастровый номер кадастрового квартала