

ОПИСАНИЕ МЕСТОПОЛОЖЕНИЯ ГРАНИЦ

Публичный сервитут объекта «Сооружение: распределительный газопровод низкого давления от места врезки №1 до места врезки №2 существующего газопровода низкого давления», кадастровый номер 50:20:0000000:83290

(наименование объекта, местоположение границ которого описано (далее - объект))

Раздел 1

Сведения об объекте

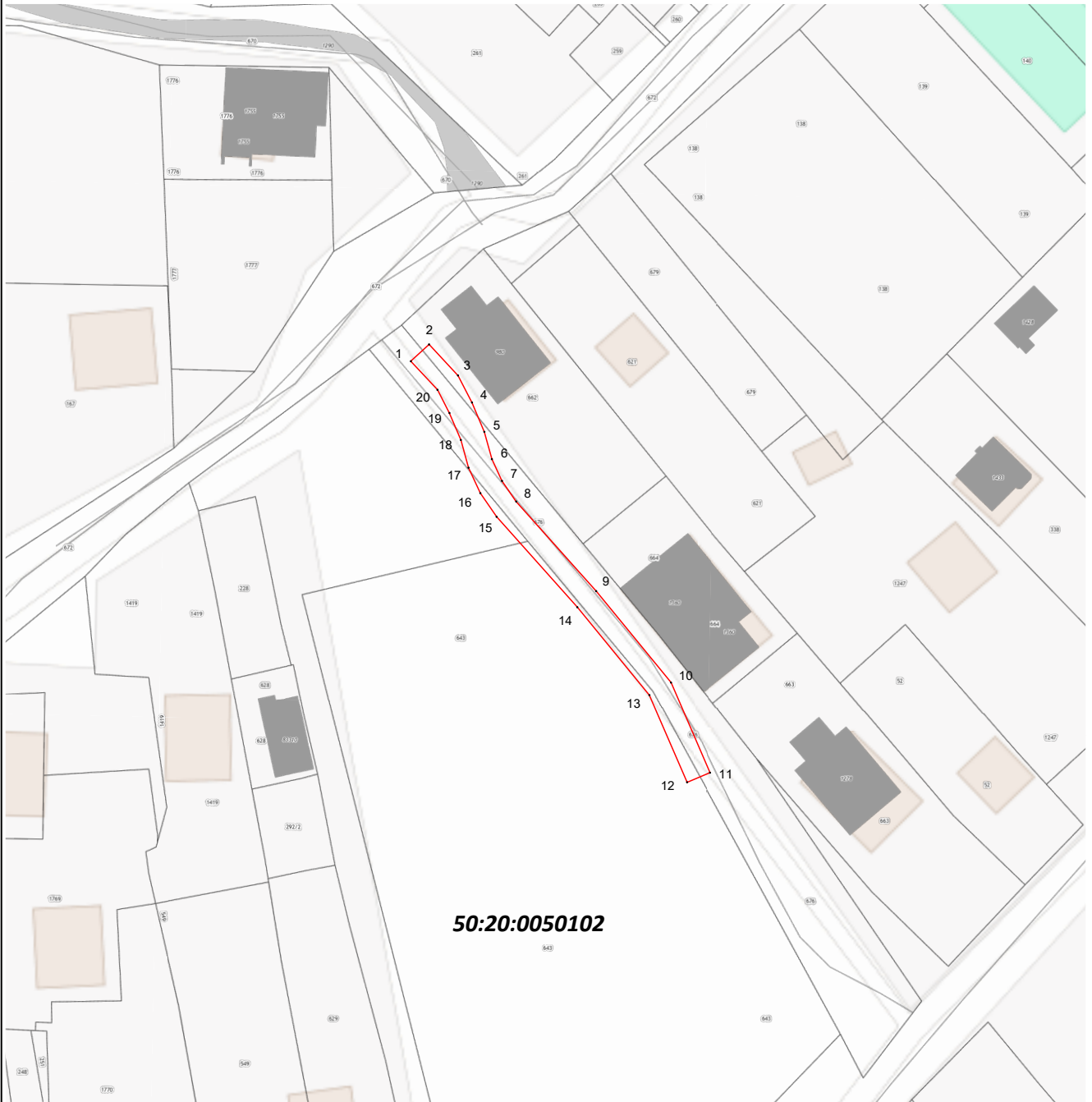
№ п/п	Характеристики объекта	Описание характеристик
1	2	3
1	Местоположение объекта	Московская область, Одинцовский городской округ, Дубцы д
2	Площадь объекта ± величина погрешности определения площади ($P \pm \Delta P$)	332 м ² ± 6 м ²
3	Иные характеристики объекта	Вид объекта реестра границ: Зона с особыми условиями использования территории Содержание ограничений использования объектов недвижимости в пределах зоны или территории: Публичный сервитут, для целей размещения линейных объектов системы газоснабжения, их неотъемлемых технологических частей. Срок установления 49 лет. Обладатель публичного сервитута: Акционерное Общество "Мособлгаз". Адрес: Московская обл, г. Одинцово, д. Раздоры, 1-й км Рублево-Успенского шоссе, д. 1, корп. Б. Электронная почта: info@mosoblgaz.ru

Раздел 2

Сведения о местоположении границ объекта





1. Система координат МСК-50, зона 2					
2. Сведения о характерных точках границ объекта					
Обозначение характерных точек границ	Координаты, м		Метод определения координат характерной точки	Средняя квадратическая погрешность положения характерной точки (Mt), м	Описание обозначения точки на местности (при наличии)
	X	Y			
1	2	3	4	5	6
1	466 549,66	2 163 816,60	Аналитический метод	0,10	—
2	466 552,38	2 163 819,54		0,10	
3	466 547,35	2 163 824,20		0,10	
4	466 542,99	2 163 826,45		0,10	
5	466 538,25	2 163 828,44		0,10	
6	466 533,83	2 163 829,66		0,10	
7	466 530,32	2 163 831,29		0,10	
8	466 526,98	2 163 833,58		0,10	
9	466 512,50	2 163 846,46		0,10	
10	466 497,72	2 163 858,52		0,10	
11	466 483,14	2 163 864,80		0,10	
12	466 481,61	2 163 861,11		0,10	
13	466 495,68	2 163 855,04		0,10	
14	466 509,89	2 163 843,42		0,10	
15	466 524,51	2 163 830,42		0,10	
16	466 528,33	2 163 827,80		0,10	
17	466 532,45	2 163 825,89		0,10	
18	466 536,94	2 163 824,66		0,10	
19	466 541,29	2 163 822,83		0,10	
20	466 545,03	2 163 820,89		0,10	
1	466 549,66	2 163 816,60	0,10		
3. Сведения о характерных точках части (частей) границы объекта					
1	2	3	4	5	6
—	—	—	—	—	—

Раздел 4
План границ объекта



Масштаб 1:1 000

Используемые условные знаки и обозначения:

-  - граница кадастрового квартала по сведениям ЕГРН
-  - граница земельного участка по сведениям ЕГРН
-  - граница зоны
-  - характерная точка границы

Подпись _____



Дата « 28 » августа 20 23 г.

Место для оттиска печати (при наличии) лица, составившего описание местоположения границ объекта