

Утверждена
Сосновским районным

(наименование документа об утверждении, включая наименования органов государственной власти или

Звенигородского городского округа

органов местного самоуправления, принявших решение об утверждении схемы или

Сосновской

подписавших соглашение о перераспределении земельных участков)

от

27.09.2023

№

6511



Схема размещения гаражей, являющихся некапитальными сооружениями, стоянок технических или других средств передвижения инвалидов вблизи их места жительства

Московская область, Одинцовский г.о., г. Звенигород

Категория земель:

Вид разрешенного использования:

Обеспечение доступа: земли общего пользования






Система координат: МСК-50

Условный номер земельного участка		:ЗУ1	
Площадь земельного участка		18 м ²	
Обозначение характерных точек границ	Координаты, м		
	X	Y	
1	2	3	
н1	466 325,02	2 148 615,07	
н2	466 319,96	2 148 618,29	
н3	466 318,35	2 148 615,76	
н4	466 323,41	2 148 612,54	
н1	466 325,02	2 148 615,07	



Масштаб 1:500

Условные обозначения:

-  - земельный участок, размеры которого могут быть переданы в масштабе разделов графической части
-  - граница кадастрового квартала
-  - существующая часть границы, имеющиеся в ЕГРН сведения о которой достаточны для определения ее местоположения
-  - вновь образованная часть границы, сведения о которой достаточны для определения ее местоположения
- 50:20:0041133 - кадастровый номер квартала
- :3У1 - обозначение образуемого земельного участка
- :1255 - кадастровый номер исходного, измененного или уточняемого земельного участка
- - характерная точка границы, сведения о которой позволяют однозначно определить ее положение на местности
- н3 - обозначение вновь образованной характерной точки границы, сведения о которой позволяют однозначно определить ее положение на местности
-  - Земли общего пользования