



**АДМИНИСТРАЦИЯ
ОДИНЦОВСКОГО ГОРОДСКОГО ОКРУГА
МОСКОВСКОЙ ОБЛАСТИ**

ПОСТАНОВЛЕНИЕ

от 22.11.2023 № 7856

Об установлении публичного сервитута

В соответствии с Земельным кодексом Российской Федерации, Федеральным законом от 06.10.2003 №131-ФЗ «Об общих принципах организации местного самоуправления в Российской Федерации», Законом Московской области № 23/96-ОЗ «О регулировании земельных отношений в Московской области», руководствуясь Уставом Одинцовского городского округа Московской области, сводным заключением Министерства имущественных отношений Московской области (№ 217-3 (пункт 265) от 17.11.2023), учитывая заявление Муниципального казенного учреждения «Корпорация развития Одинцовского городского округа Московской области» (ОГРН 1155032006238, ИНН 5032207053, адрес юридического лица: 143003, Московская область, г. Одинцово, ул. Маршала Бирюзова, д. 15) № P001-0502082997-78651513 от 01.11.2023,

ПОСТАНОВЛЯЮ:

1. Установить публичный сервитут сроком на бессрочно в отношении земельных участков согласно приложению к настоящему постановлению, расположенных в границах Одинцовского городского округа Московской области, в пользу неограниченного круга лиц, в целях прохода или проезда через земельный участок, в том числе в целях обеспечения свободного доступа граждан к водному объекту общего пользования и его береговой полосе.

2. Комитету по управлению муниципальным имуществом Администрации Одинцовского городского округа Московской области в течение 5 (Пяти) рабочих дней направить в Управление Федеральной службы государственной регистрации, кадастра и картографии по Московской области настоящее Постановление, для внесения в Единый государственный реестр недвижимости сведений об ограничениях на земельный участок, указанный в пункте 1 настоящего Постановления.

3. Администрации опубликовать настоящее Постановление в официальных средствах массовой информации и разместить на официальном информационном сайте Одинцовского городского округа Московской области.

4. Контроль за выполнением настоящего Постановления возложить на заместителя Главы Администрации – начальника Управления правового обеспечения Администрации Одинцовского городского округа Тесля А.А.

Глава Одинцовского
городского округа



А.Р. Иванов

**Приложение
к Постановлению
от 22.11.2023 № 7856**

№	Кадастровый номер земельного участка	Площадь	Категория земельного участка	Вид разрешенного использования	Адрес
1	2	3	4	5	6
1	50:20:0041609:293	4551 +/- 13 кв.м	земли населённых пунктов	Под производственную базу и жилую зону	Московская область, Одинцовский район, поселок Хлюпинского завода «Стройполимер»
2	50:20:0041609:291	4026 +/- 40 кв.м	земли населённых пунктов	Под производственную базу и жилую зону	Московская область, Одинцовский район, поселок Хлюпинского завода «Стройполимер»
3	50:20:0041609:287	152961 +/- 78 кв.м	земли населённых пунктов	Под производственную базу и жилую зону	Московская область, Одинцовский район, поселок Хлюпинского завода «Стройполимер»
4	50:20:0041609:292	3909 +/- 25 кв.м	земли населённых пунктов	Под производственную базу и жилую зону	Московская область, Одинцовский район, поселок Хлюпинского завода «Стройполимер»
5	50:20:0041609:294	1385 +/- 16 кв.м	земли населённых пунктов	Под производственную базу и жилую зону	Московская область, Одинцовский район, поселок Хлюпинского завода «Стройполимер»
6	50:20:0041609:296	5922 +/- 17 кв.м	земли населённых пунктов	Под производственную базу и	Московская область,

№	Кадастровый номер земельного участка	Площадь	Категория земельного участка	Вид разрешенного использования	Адрес
1	2	3	4	5	6
				жилую зону	Одинцовский район, поселок Хлюпинского завода «Стройполимер»
7	50:20:0041609:297	1093 +/- 6 кв.м	земли населённых пунктов	Под производственную базу и жилую зону	Московская область, Одинцовский район, поселок Хлюпинского завода «Стройполимер»
8	50:20:0041609:298	3186 +/- 12 кв.м	земли населённых пунктов	Под производственную базу и жилую зону	Московская область, Одинцовский район, поселок Хлюпинского завода «Стройполимер»
9	50:20:0041609:299	3115 +/- 11 кв.м	земли населённых пунктов	Под производственную базу и жилую зону	Московская область, Одинцовский район, поселок Хлюпинского завода «Стройполимер»
10	50:20:0041609:302	935 +/- 7 кв.м	земли населённых пунктов	Под производственную базу и жилую зону	Московская область, Одинцовский район, поселок Хлюпинского завода «Стройполимер»
11	50:20:0041609:300	8755 +/- 19 кв.м	земли населённых пунктов	Под производственную базу и жилую зону	Московская область, Одинцовский район, поселок Хлюпинского завода «Стройполимер»
12	50:20:0041609:301	4480 +/- 17 кв.м	земли населённых пунктов	Под производственную базу и жилую зону	Российская Федерация, Московская область, Одинцовский городской округ,

№	Кадастровый номер земельного участка	Площадь	Категория земельного участка	Вид разрешенного использования	Адрес
1	2	3	4	5	6
					деревня Хлюпино, улица Заводская, земельный участок 30
13	50:20:0041615:1454	48296 +/- 44 кв.м	земли населённых пунктов	Под производственную базу и жилую зону	Московская область, Одинцовский район, поселок Хлюпинского завода «Стройполимер»

Схема расположения границ публичного сервитута на кадастровом плане территории

Местоположение: Московская область, Одинцовский городской округ, п. Хлюпино, ул. Заводская

Кадастровые номера земельных участков, в отношении которых устанавливается публичный сервитут:

50:20:0041609:293 (на площади 2096 кв.м), 50:20:0041609:296 (на площади 4737 кв.м), 50:20:0041609:300 (на площади 8755 кв.м),
50:20:0041609:291 (на площади 2693 кв.м), 50:20:0041609:297 (на площади 1093 кв.м), 50:20:0041609:301 (на площади 140 кв.м),
50:20:0041609:287 (на площади 142 кв.м), 50:20:0041609:298 (на площади 2606 кв.м), 50:20:0041615:1454 (на площади 1335 кв.м),
50:20:0041609:292 (на площади 3909 кв.м), 50:20:0041609:299 (на площади 3115 кв.м),
50:20:0041609:294 (на площади 733 кв.м), 50:20:0041609:302 (на площади 935 кв.м),

Система координат: МСК-50 зона 2



Масштаб 1:2 000

Условные обозначения:




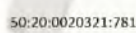


-  - проектные границы публичного сервитута
-  - характерные точки границ публичного сервитута
-  - Существующая часть границы земельного участка, сведения о которой достаточны для определения ее местоположения
-  - обозначение кадастрового номера земельного участка
-  - граница кадастрового квартала
-  - номер кадастрового квартала

Схема расположения границ публичного сервитута на кадастровом плане территории

Геоданные 32289 кв.м

Имя точки	X, м	Y, м	Имя точки	X, м	Y, м
(площадь 8 840 кв.м.)			39	460 431,94	2 153 965,76
1	460 599,27	2 154 093,07	40	460 413,49	2 154 004,83
2	460 596,14	2 154 107,58	41	460 395,40	2 153 997,60
3	460 593,28	2 154 119,09	42	460 398,67	2 153 989,41
4	460 564,80	2 154 184,08	43	460 396,08	2 153 988,37
5	460 554,58	2 154 186,44	44	460 408,39	2 153 953,33
6	460 515,80	2 154 170,88	45	460 426,87	2 153 959,82
7	460 440,76	2 154 132,81	39	460 431,94	2 153 965,76
8	460 373,76	2 154 099,62	(площадь 2 606 кв.м.)		
9	460 382,19	2 154 083,32	46	460 404,38	2 154 025,83
10	460 388,65	2 154 070,82	47	460 372,34	2 154 086,04
11	460 459,30	2 154 108,15	48	460 332,49	2 154 065,65
12	460 462,44	2 154 102,26	49	460 359,01	2 154 004,79
13	460 550,57	2 154 147,45	46	460 404,38	2 154 025,83
14	460 583,75	2 154 083,16			
1	460 599,27	2 154 093,07	50	460 377,82	2 154 060,51
(площадь 5 470 кв.м.)			51	460 369,44	2 154 078,24
15	460 527,05	2 154 019,20	52	460 346,28	2 154 066,42
16	460 480,50	2 154 088,89	53	460 361,29	2 154 038,10
17	460 477,59	2 154 087,47	54	460 366,84	2 154 040,87
18	460 427,02	2 154 062,75	55	460 361,16	2 154 052,01
19	460 464,19	2 153 983,96	50	460 377,82	2 154 060,51
20	460 474,21	2 153 967,16	(площадь 529 кв.м.)		
21	460 484,08	2 153 968,62	56	460 360,60	2 153 786,03
22	460 476,00	2 153 982,30	57	460 356,99	2 153 801,46
15	460 527,05	2 154 019,20	58	460 323,95	2 153 796,03
			59	460 328,41	2 153 780,37
23	460 493,24	2 154 021,45	56	460 360,60	2 153 786,03
24	460 475,97	2 154 060,26	(площадь 12 944 кв.м.)		
25	460 463,55	2 154 054,80	60	460 388,68	2 153 915,72
26	460 481,40	2 154 016,60	61	460 385,57	2 153 933,60
23	460 493,24	2 154 021,45	62	460 370,95	2 153 961,26
(площадь 181 кв.м.)			63	460 361,56	2 153 956,25
27	460 472,60	2 153 957,47	64	460 352,49	2 153 975,58
28	460 435,62	2 153 957,00	65	460 319,86	2 153 961,96
29	460 441,32	2 153 954,89	66	460 292,36	2 154 027,75
30	460 445,57	2 153 946,26	67	460 334,80	2 154 046,58
27	460 472,60	2 153 957,47	68	460 328,21	2 154 060,27
(площадь 292 кв.м.)			69	460 323,07	2 154 061,68
31	460 415,12	2 153 793,68	70	460 317,64	2 154 061,68
32	460 412,11	2 153 810,52	71	460 282,49	2 154 044,60
33	460 395,75	2 153 807,83	72	460 219,46	2 154 013,87
34	460 399,27	2 153 789,77	73	460 233,54	2 153 934,46
31	460 415,12	2 153 793,68	74	460 289,35	2 153 943,55
(площадь 333 кв.м.)			75	460 293,43	2 153 916,17
34	460 408,18	2 153 890,70	76	460 289,52	2 153 915,39
35	460 399,07	2 153 941,98	77	460 294,78	2 153 877,97
36	460 394,76	2 153 940,21	78	460 297,87	2 153 878,41
37	460 397,43	2 153 910,48	79	460 294,90	2 153 906,30
38	460 400,47	2 153 889,78	80	460 327,57	2 153 909,58
34	460 408,18	2 153 890,70	60	460 388,68	2 153 915,72
32289 кв.м (площадь 1 093 кв.м.)					