

УТВЕРЖДЕН
Постановлением Администрации
Одинцовского городского округа
Московской области
от *№*

Индивидуальный предприниматель
Рядинский Евгений Анатольевич
Тел. 8903-700-58-45, e-mail: psb-smet@yandex.ru

Членство в саморегулируемой организации Ассоциация «Объединение градостроительного планирования и проектирования». Регистрационный номер П-021-503210254642-0131

Проект организации дорожного движения на территорию
г. Одинцово, ул. Ново-Спортивная д. 2, 4, 6, Можайское
шоссе д. 73, 75, 77
Одинцовского городского округа Московской области

Рабочая документация

41.2023-Н-ОДД

Заказчик: Администрация Одинцовского городского округа Московской области

Московская область, г. Одинцово
2023 год.

*Индивидуальный предприниматель
Рядинский Евгений Анатольевич*

Проект организации дорожного движения на территорию
г. Одинцово, ул. Ново-Спортивная д. 2, 4, 6, Можайское
шоссе д. 73, 75, 77
Одинцовского городского округа Московской области

Рабочая документация

41.2023-Н-ОДД

Индивидуальный предприниматель

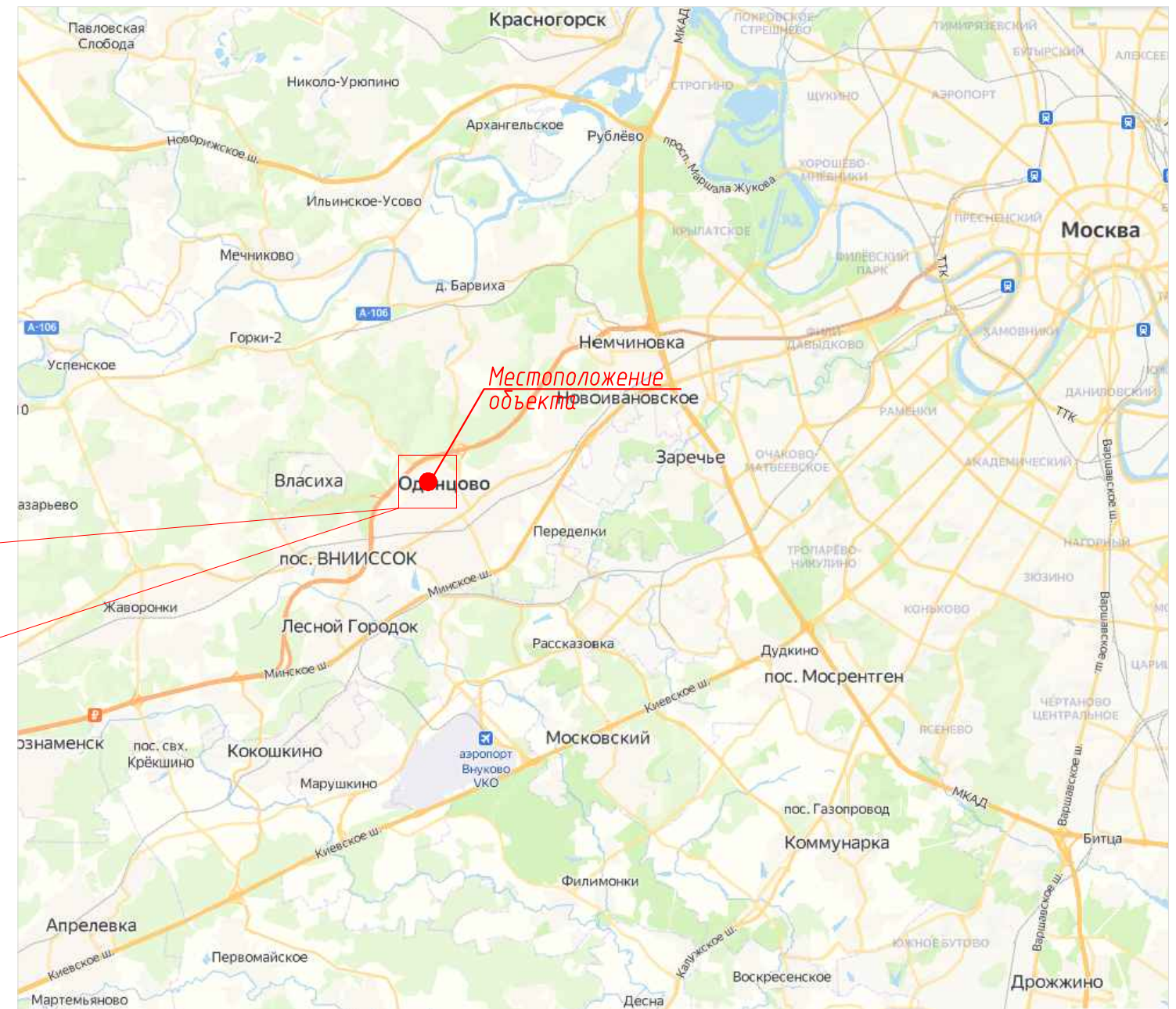
Главный инженер проекта



Рядинский Е.А.

Рядинская В.В.

2023 год.



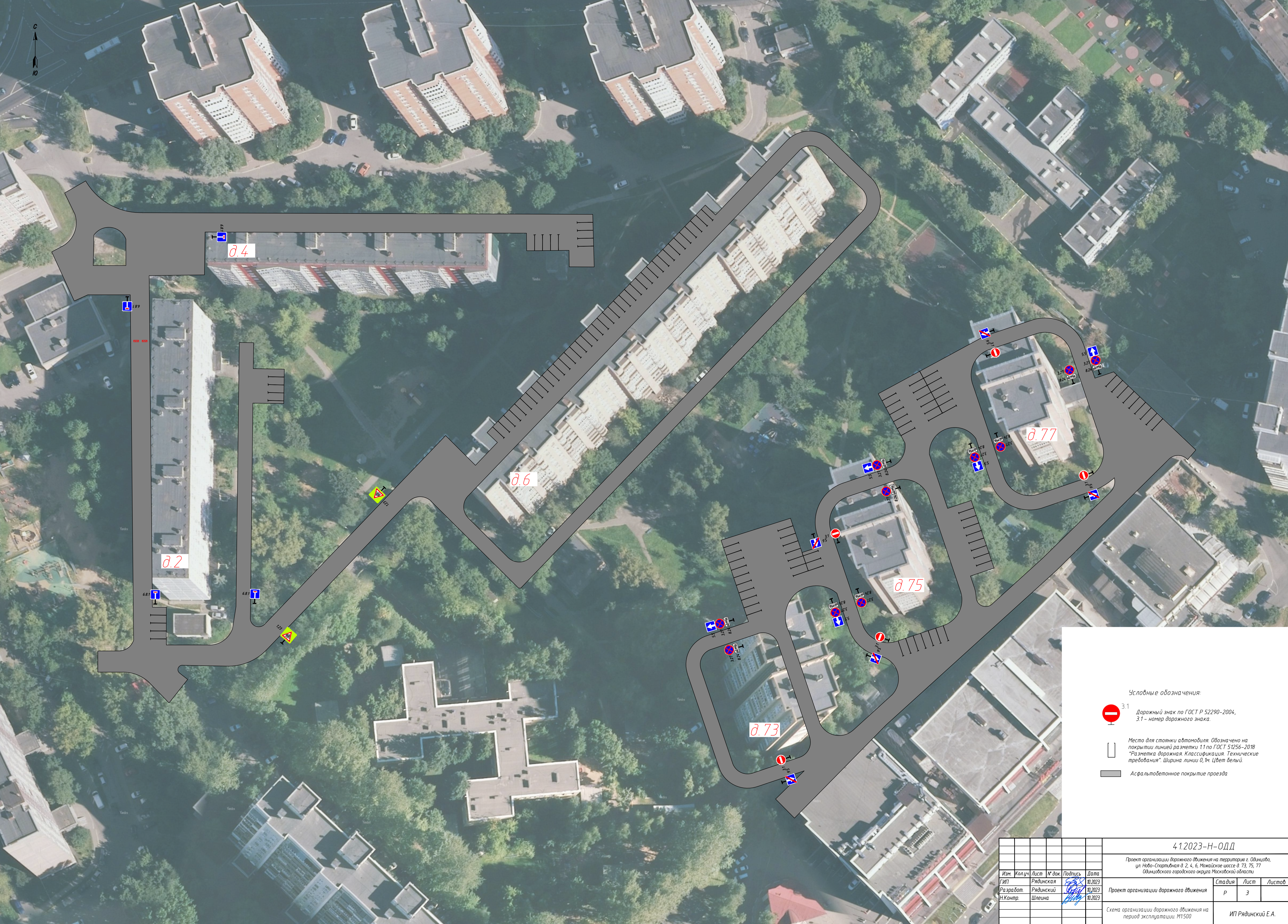
						41.2023-Н-ОДД			
						Проект организации дорожного движения на территорию г. Одинцово, ул. Ново-Спортивная д. 2, 4, 6, Можайское шоссе д. 73, 75, 77 Одинцовского городского округа Московской области			
Изм.	Кол.уч.	Лист	№ док.	Подпись	Дата	Проект организации дорожного движения	Стадия	Лист	Листов
ГИП		Рядинская		<i>[Signature]</i>	10.2023		Р	2	
Разработ.		Рядинский		<i>[Signature]</i>	10.2023				
Н.Контр.		Шлеина		<i>[Signature]</i>	10.2023	Ситуационный план		ИП Рядинский Е.А.	

Согласовано:


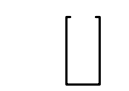

Взамен инв. N

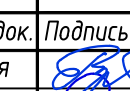


Подпись и дата

Инв N подл.



Условные обозначения:

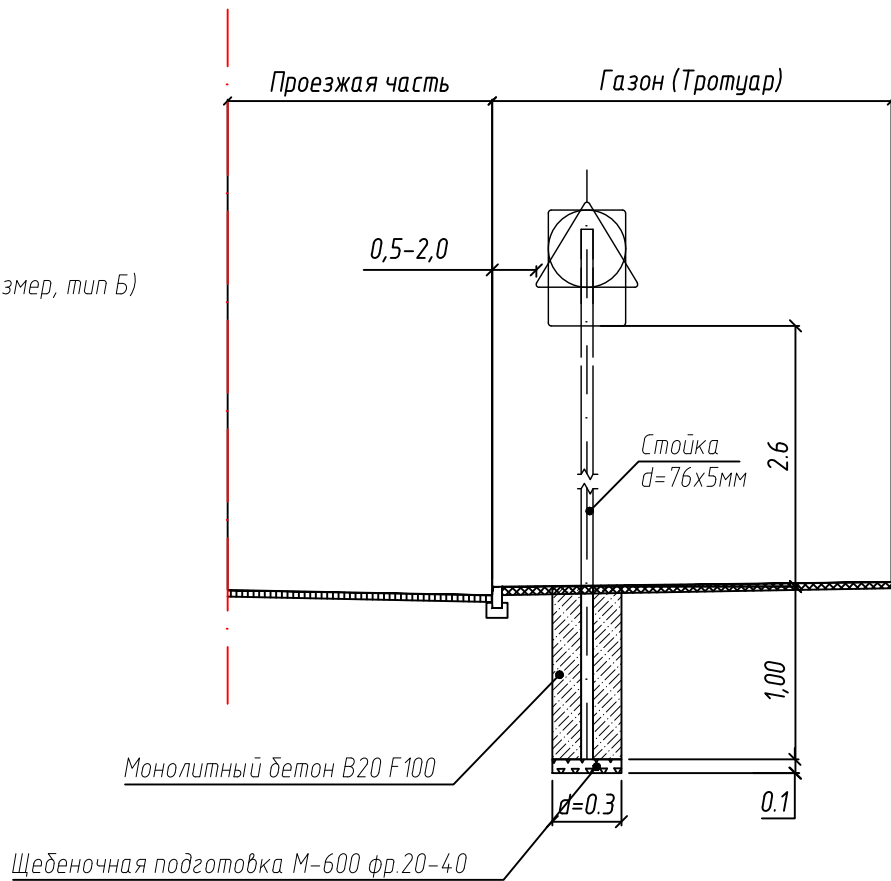
-  3.1 Дорожный знак по ГОСТ Р 52290-2004, 3.1 - номер дорожного знака.
-  Место для стоянки автомобиля. Обозначено на покрытии линией разметки 11 по ГОСТ 51256-2018 "Разметка дорожная. Классификация. Технические требования". Ширина линии 0,1 м. Цвет белый.
-  Асфальтобетонное покрытие проездов

4.1.2023-Н-ОДД					
Проект организации дорожного движения на территории г. Одинцово, ул. Ново-Спортивная д. 2, 4, 6, Можайское шоссе д. 73, 75, 77, Одинцовского городского округа Московской области					
Изм.	Колуч	Лист	№ док.	Подпись	Дата
	Рядинский				10.2023
Разработ	Рядинский				10.2023
И.Контр.	Шлеина				10.2023
Проект организации дорожного движения					Стадия
					Лист
					Листов
Схема организации дорожного движения на период эксплуатации М1500					Р
					3
					ИП Рядинский Е. А.

Имя, № листа, Подпись, и дата, Взаимный №

Щитки знаков (II типоразмер, тип Б)

- 700 мм
- 700 мм
- △ 900 мм



Пояснительная записка к установке стоек под навеску дорожных знаков.

1. Место установки стоек под дорожные знаки строго установлено утвержденной «Схемой организации дорожного движения на период постоянной эксплуатации».
2. Установка дорожных знаков должна соответствовать ГОСТ Р 52289-2019 «Технические средства организации дорожного движения. Правила применения».
3. Щитки знаков должны быть 2-ого типоразмера и изготовлены в соответствии требованиями ГОСТ 52290-2004 «Знаки дорожные».
4. Очередность размещения щитков знаков на одной опоре (сверху вниз) должна соответствовать пункту 5.18 ГОСТ Р 52289-2019.
5. Стойки знаков устанавливают с правой и левой стороны, вне проезжей части.
6. Стойки типовых и индивидуальных дорожных знаков следует устанавливать в соответствии с типовым альбомом серии 3.503.9-80 «Опоры дорожных знаков на автомобильных дорогах» выпуск 1.
7. Стойки типовых дорожных знаков рекомендуется изготавливать из металлических оцинкованных труб диаметром 76 мм, с толщиной стенки 5 мм.
8. Длина стоек дорожных знаков определяется из условия: минимально допустимое расстояние от нижнего края знака до поверхности дорожного покрытия должно составлять, при установке сбоку от проезжей части, вне населенных пунктов от 1,5 до 3,0м, в населенных пунктах от 2,0м до 4,0м, плюс величина заглубления стойки в грунт. При этом верхний край знака должен возвышаться над верхним концом стойки на 0,15м. В проекте рекомендована высота установки 2,6м.
9. Стойки знаков закапывают в грунт на глубину не менее 1,0м. Для обеспечения большей устойчивости вокруг неё устраивают кольцо из монолитного бетона марки не ниже В 20. Под стойкой устраивают щебеночное основание толщиной 0,1м.
10. На поверхности земли не допускается устраивать выступающих цоколей.
11. Все размеры на чертеже указаны в метрах.

Согласовано

Взам. инв. №

Подп. и дата

Инв. № подл.

41.2023-Н-ОДД

Проект организации дорожного движения на территорию г. Одинцово,
ул. Ново-Спортивная д. 2, 4, 6, Можайское шоссе д. 73, 75, 77
Одинцовского городского округа Московской области

Изм.	Кол.уч.	Лист	№ док.	Подпись	Дата	Стадия	Лист	Листов
ГИП		Рядинская			10.2023	Р	4	
Разработ.		Рядинский			10.2023			
Н.Контр.		Шлеина			10.2023			
Схема установки типовых дорожных знаков						ИП Рядинский Е.А.		

Копировал

