






Масштаб 1:800

**Условные обозначения:**

- 
- земельный участок, размеры которого могут быть переданы в масштабе разделов графической части
- 
- существующая часть границы, имеющиеся в ЕГРН сведения о которой достаточны для определения ее местоположения
- 
- вновь образованная часть границы, сведения о которой достаточны для определения ее местоположения
- 50:20:0041133
- кадастровый номер квартала
- :ЗУ1
- обозначение образуемого земельного участка
- :1255
- кадастровый номер исходного, измененного или уточняемого земельного участка
- 
- характерная точка границы, сведения о которой позволяют однозначно определить ее положение на местности
- 1
- обозначение характерной точки границы, сведения о которой позволяют однозначно определить ее положение на местности
- нЗ
- обозначение вновь образованной характерной точки границы, сведения о которой позволяют однозначно определить ее положение на местности
- 
- Земли общего пользования

## Утверждена

(наименование документа об утверждении, включая наименования органов государственной власти или

органов местного самоуправления, принявших решение об утверждении схемы или

подписавших соглашение о перераспределении земельных участков)

от \_\_\_\_\_ № \_\_\_\_\_

### Схема расположения земельного участка или земельных участков на кадастровом плане территории

Московская область, городской округ Одинцовский, д. Носоново

Категория земель:

Вид разрешенного использования:

Обеспечение доступа: земли общего пользования

Система координат: МСК-50

Условный номер земельного участка _____		:3У1	
Площадь земельного участка _____		755 м <sup>2</sup>	
Обозначение характерных точек границ	Координаты, м		
	X	Y	
1	2	3	
1	472 455,10	2 144 534,44	
2	472 461,73	2 144 561,15	
нЗ	472 430,63	2 144 563,10	
4	472 430,63	2 144 558,73	
5	472 430,63	2 144 535,86	
1	472 455,10	2 144 534,44	