

ОПИСАНИЕ МЕСТОПОЛОЖЕНИЯ ГРАНИЦ

Публичный сервитут объекта «Сооружение - газопровод низкого давления», кадастровый номер
50:20:0000000:8999

(наименование объекта, местоположение границ которого описано (далее - объект))

Раздел 1

Сведения об объекте

№ п/п	Характеристики объекта	Описание характеристик
1	2	3
1	Местоположение объекта	Московская область, Одинцовский городской округ, д. Солослово, д. Новодарьино
2	Площадь объекта ± величина погрешности определения площади (Р ± ΔР)	585 м ² ± 8 м ²
3	Иные характеристики объекта	Вид объекта реестра границ: Зона с особыми условиями использования территории Содержание ограничений использования объектов недвижимости в пределах зоны или территории: Публичный сервитут, для целей размещения линейных объектов системы газоснабжения, их неотъемлемых технологических частей. Срок установления 49 лет. Обладатель публичного сервитута: Акционерное Общество «Мособлгаз» (ИНН 5032292612, ОГРН 1175024034734). Адрес: Московская обл. г. Одинцово, д. Раздоры, 1-й км Рублево-Успенского шоссе, д. 1, корп. Б. Электронная почта: info@mosoblgaz.ru

Раздел 2

Сведения о местоположении границ объекта

1. Система координат МСК-50, зона 2

2. Сведения о характерных точках границ объекта

Обозначение характерных точек границ	Координаты, м		Метод определения координат характерной точки	Средняя квадратическая погрешность положения характерной точки (Mt), м	Описание обозначения точки на местности (при наличии)
	X	Y			
1	2	3	4	5	6
1	461 939,94	2 165 622,58	Аналитический метод	0,10	—
2	461 953,45	2 165 624,41		0,10	
3	461 979,30	2 165 724,83		0,10	
4	461 982,61	2 165 740,62		0,10	
5	461 980,00	2 165 741,25		0,10	
6	461 980,94	2 165 745,14		0,10	
7	461 983,43	2 165 744,54		0,10	
8	461 983,71	2 165 745,89		0,10	
9	461 987,62	2 165 745,07		0,10	
10	461 983,20	2 165 723,93		0,10	
11	461 956,65	2 165 620,81		0,10	
12	461 938,49	2 165 618,35		0,10	
13	461 937,96	2 165 622,31		0,10	
1	461 939,94	2 165 622,58	0,10		

3. Сведения о характерных точках части (частей) границы объекта





1	2	3	4	5	6
—	—	—	—	—	—

Раздел 4
План границ объекта



Масштаб 1:1 000

Используемые условные знаки и обозначения:

-  7 - характеристическая точка границы зоны
-  - граница зоны
-  - граница кадастрового квартала по сведениям ЕГРН
-  - граница земельного участка по сведениям ЕГРН

Подпись _____



Дата « 7 » марта 20 24 г.

Место для оттиска печати (при наличии) лица, составившего описание местоположения границ объекта