

Проект межевания территории



Условные обозначения

ГРАНИЦЫ

- разработки проекта межевания
- существующих земельных участков
- формируемых земельных участков

ТЕРРИТОРИИ:

- нежилых объектов
- общего пользования, в т.ч. участки проездов, гаражей-стоянок, зеленых насаждений и др.
- с градостроительными ограничениями фактического использования (для сквозного проезда, прохода)

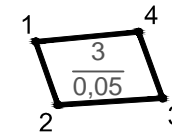
ПРЕДЛАГАЕМЫЕ К УСТАНОВЛЕНИЮ ЛИНИИ ГРАДОСТРОИТЕЛЬНОГО РЕГУЛИРОВАНИЯ:

- Красные линии
- Линии застройки
- охранные зоны инженерных сетей
- санитарно-защитные зоны
- природно-исторические территории

Предусмотренные в СТП ТО МО:

- нормативная полоса отвода (65м) автомобильной дороги "Рублево-Успенского ш."
- зона планируемого размещения (100м) автомобильной дороги "Рублево-Успенского ш."

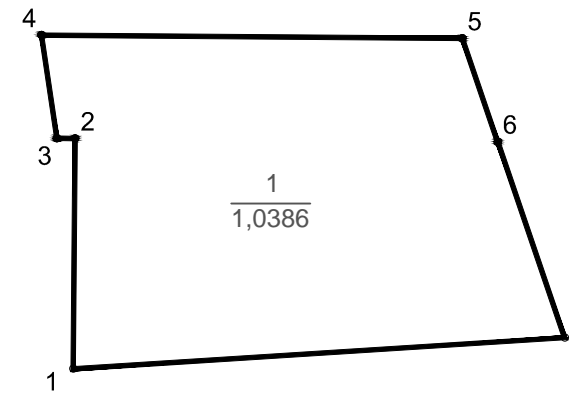
Координатное описание границ сохраняемых участков



КОординАТЫ
ПОВОРОТНЫХ ТОЧЕК
ГРАНИЦ ЗЕМЕЛЬНОГО
УЧАСТКА 50:20:0010516:1630
МСК-50:

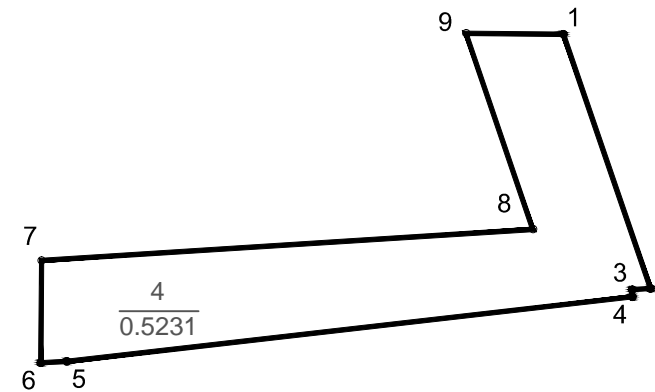
NN	x	y
1	467999.61	2175418.37
2	467982.25	2175424.29
3	467984.05	2175452.56
4	468001.94	2175446.10
1	467999.61	2175418.37

Координатное описание границ формируемых участков



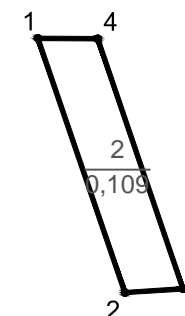
КОординАТЫ
ПОВОРОТНЫХ ТОЧЕК
ГРАНИЦ ЗЕМЕЛЬНОГО
УЧАСТКА 1 МСК-50:

NN	x	y
1	467988.81	2175244.10
2	468051.05	2175244.57
3	468051.09	2175239.64
4	468078.98	2175235.50
5	468078.07	2175349.26
6	468050.17	2175358.78
7	467997.23	2175376.81
1	467988.81	2175244.10



КОординАТЫ
ПОВОРОТНЫХ ТОЧЕК
ГРАНИЦ ЗЕМЕЛЬНОГО
УЧАСТКА 1 МСК-50:

NN	x	y
1	468049.94	2175385.05
2	467981.25	2175408.63
3	467980.93	2175403.69
4	467978.98	2175403.71
5	467961.55	2175250.90
6	467961.17	2175243.89
7	467988.81	2175244.10
8	467997.23	2175376.81
9	468050.17	2175358.78
1	468049.94	2175385.05



КОординАТЫ
ПОВОРОТНЫХ ТОЧЕК
ГРАНИЦ ЗЕМЕЛЬНОГО
УЧАСТКА 2 МСК-50:

NN	x	y
1	468049.94	2175385.06
2	467981.25	2175408.63
3	467982.25	2175424.29
4	468049.81	2175401.26
1	468049.94	2175385.06

Примечание: А*- участок с кадастровым номером 50:20:0010516:1610 показан в информационных целях