

**ПРОЕКТ ГЕНЕРАЛЬНОГО ПЛАНА
ГОРОДСКОГО ПОСЕЛЕНИЯ ЛЕСНОЙ ГОРОДОК
ОДИНЦОВСКОГО МУНИЦИПАЛЬНОГО РАЙОНА
МОСКОВСКОЙ ОБЛАСТИ**

Материалы по обоснованию проекта генерального плана

ТОМ III

ОБЪЕКТЫ КУЛЬТУРНОГО НАСЛЕДИЯ

Москва, 2016

**ПРОЕКТ ГЕНЕРАЛЬНОГО ПЛАНА
ГОРОДСКОГО ПОСЕЛЕНИЯ ЛЕСНОЙ ГОРОДОК
ОДИНЦОВСКОГО МУНИЦИПАЛЬНОГО РАЙОНА
МОСКОВСКОЙ ОБЛАСТИ**

Материалы по обоснованию проекта генерального плана

ТОМ III

ОБЪЕКТЫ КУЛЬТУРНОГО НАСЛЕДИЯ























Генеральный директор






С.В. Маршев

Москва, 2016

АВТОРСКИЙ КОЛЛЕКТИВ

№п./п.	Должность	Ф.И.О.	Подпись
1.	Генеральный директор, кандидат географических наук	Маршев С.В.	
2.	Директор, доктор географических наук	Курбатова А.С.	
3.	Помощник директора	Летуновская Л.С.	
4.	Заместитель генерального директора	Неглядюк О.Ф.	
5.	Начальник отдела гидрогеологических исследований, главный инженер	Белякова Е.М.	
6.	Заместитель начальника отдела экологической реабилитации и рекультивации	Мишина К.Г.	
7.	Ведущий архитектор	Поспелова И.В.	
8.	Ведущий специалист	Купряшин П.А.	
9.	Ведущий специалист	Поспелов А.С.	
10.	Специалист 1-ой категории	Рябинков И.В.	
11.	Главный специалист	Решетина Т.В.	
12.	Руководитель группы инженерного проектирования	Гапонов А.А.	
13.	Инженер	Неглядюк Д.В.	
14.	Инженер	Гудымчук Е.А.	
15.	Начальник отдела градостроительного планирования и аудита территорий, кандидат географических наук	Гриднев Д.З.	
16.	Заместитель начальника отдела градостроительного планирования и аудита территорий	Бурметьева Т.В.	
17.	Начальник отдела территориального планирования	Фадеев М.В.	
18.	Ведущий специалист по территориальному планированию	Качалова В.В.	
19.	Ведущий специалист по территориальному планированию	Ковригина М.А.	
20.	Главный инженер-картограф	Кузякова А.А.	
21.	Специалист 1-ой категории	Мозгунов А.А.	
22.	Ведущий специалист по территориальному планированию	Шулая И.А.	

23.	Ведущий архитектор	Жмурина К.В.	
24.	Ведущий архитектор	Парсаданян Н.Г.	
25.	Ведущий архитектор	Зиятдинова К.Н.	
26.	Архитектор	Лавренко З.В.	
27.	Главный специалист по транспорту и УДС	Кантышев И.М.	
28.	Инженер по транспорту	Гарчева Е.И.	
29.	Инженер по транспорту	Мартихин А.С.	
30.	Главный специалист	Рахманов Д.Х.	
31.	Главный экономист	Ланцов Д.В.	
32.	Ведущий экономист	Курбатов Р.А.	
33.	Ведущий специалист	Бордунова И.Р.	
34.	Ведущий специалист отдела обработки и выпуска технической документации	Колчаева О.Н.	
35.	Ведущий специалист отдела обработки и выпуска технической документации	Мокеева М.А.	

**ПЕРЕЧЕНЬ МАТЕРИАЛОВ ПРОЕКТА ГЕНЕРАЛЬНОГО ПЛАНА
ГОРОДСКОГО ПОСЕЛЕНИЯ ЛЕСНОЙ ГОРОДОК
ОДИНЦОВСКОГО МУНИЦИПАЛЬНОГО РАЙОНА
МОСКОВСКОЙ ОБЛАСТИ**

№п/п	Наименование тома	Гриф секретности, инвентарный номер	Количество экземпляров
1. Состав материалов утверждаемой части (Положение о территориальном планировании)			
	Пояснительная записка. Табличные материалы. Графические материалы: 1. Карта планируемого размещения объектов местного значения городского поселения (М 1:10 000) 2. Карта границ населенных пунктов, входящих в состав городского поселения (М1 10 000) 3. Карта функциональных зон городского поселения (М 1: 10 000)		2
2. Состав материалов по обоснованию проекта Генерального плана			
	Том I. Градостроительная организация территории - Пояснительная записка; - Графические материалы: 1. Карта размещения городского поселения в системе расселения Московской области (б/м) 2. Карта современного использования территории (М 1: 10 000) 3. Карта существующих и планируемых зон с особыми условиями использования территорий (М 1: 10 000) 4. Генеральный (проектный) план (М 1: 10 000) 5. Карта планируемого развития инженерных коммуникаций и сооружений местного значения в границах поселения (М 1: 10 000) 6. Карта планируемого развития транспортной инфраструктуры местного значения в границах поселения (М 1: 10 000) 7. Карта мелиорированных сельскохозяйственных угодий (М 1: 10 000)		2
	Том II. Охрана окружающей среды - Пояснительная записка; - Графические материалы: 1. Карта границ существующих и планируемых особо охраняемых природных территорий (М 1: 10 000)		2
	Том III. Объекты культурного наследия - Пояснительная записка; - Графические материалы:		2

	1. Карта планируемых зон с особыми условиями использования территории городского поселения, связанными с объектами культурного наследия (М 1: 10 000)		
	Том IV. Основные факторы риска возникновения чрезвычайных ситуаций природного и техногенного характера - Пояснительная записка; - Графические материалы: 1. Карта границ территорий, подверженных риску возникновения чрезвычайных ситуаций природного и техногенного характера (М 1: 10 000)	ДСП	экз. № 1 экз. № 2

СОДЕРЖАНИЕ

ВВЕДЕНИЕ	9
1. ИСТОРИЧЕСКАЯ СПРАВКА	12
2. ПЕРЕЧЕНЬ ОБЪЕКТОВ КУЛЬТУРНОГО НАСЛЕДИЯ.....	13
3. СВЕДЕНИЯ ОБ УТВЕРЖДЕННЫХ ТЕРРИТОРИЯХ И ЗОНАХ ОХРАНЫ ОБЪЕКТОВ КУЛЬТУРНОГО НАСЛЕДИЯ, О ГРАНИЦАХ ТЕРРИТОРИЙ ИСТОРИЧЕСКИХ ПОСЕЛЕНИЙ	14
4. ПРЕДЛОЖЕНИЯ ПО УСТАНОВКЕ ЗАЩИТНЫХ ЗОН ОБЪЕКТОВ КУЛЬТУРНОГО НАСЛЕДИЯ, НЕ ИМЕЮЩИХ УСТАНОВЛЕННЫХ В ЗАКОННОМ ПОРЯДКЕ ЗОН ОХРАНЫ СОГЛАСНО ФЗ-95.....	15
5.ОБЪЕКТЫ КУЛЬТУРНОГО НАСЛЕДИЯ РЕГИОНАЛЬНОГО ЗНАЧЕНИЯ.....	16
6. ВЫЯВЛЕННЫЕ ОБЪЕКТЫ КУЛЬТУРНОГО НАСЛЕДИЯ	17
7. МЕРОПРИЯТИЯ ПО СОХРАНЕНИЮ ОБЪЕКТОВ КУЛЬТУРНОГО НАСЛЕДИЯ	18
ГРАФИЧЕСКИЕ МАТЕРИАЛЫ.....	19
ПРИЛОЖЕНИЕ 1. ПИСЬМО МИНИСТЕРСТВА КУЛЬТУРЫ МОСКОВСКОЙ ОБЛАСТИ № ИСХ-385/14-07 ОТ 21.01.2015.....	21

ВВЕДЕНИЕ

Проект Генерального плана городского поселения Лесной Городок Одинцовского муниципального района Московской области подготовлен на основании государственного контракта №1135/15 от 02.03.2015.

Основанием для разработки проекта Генерального плана городского поселения Лесной Городок является государственная программа Московской области «Архитектура и градостроительство Подмосковья» на 2014-2018 гг.

Проект Генерального плана выполнен по результатам анализа материалов государственной и ведомственной статистики, данных, предоставленных Администрацией городского поселения Лесной Городок по формам, подготовленным институтом, а также по материалам, переданным органами исполнительной власти Российской Федерации и Московской области.

Проект Генерального плана городского поселения Лесной Городок разработан в соответствии с требованиями следующих правовых и нормативных актов:

- Градостроительный кодекс Российской Федерации.
- Водный кодекс Российской Федерации.
- Лесной кодекс Российской Федерации.
- Земельный кодекс Российской Федерации.
- Федеральный закон от 14.03.1995 №33-ФЗ «Об особо охраняемых природных территориях».
- Федеральный закон от 12.01.1996 № 8-ФЗ «О погребении и похоронном деле».
- Федеральный закон от 25.06.2002 № 73-ФЗ «Об объектах культурного наследия (памятниках истории и культуры) народов Российской Федерации».
- Федеральный закон от 27.07.2010 № 190-ФЗ «О теплоснабжении»
- Федеральный закон от 07.12.2011 № 416-ФЗ «О водоснабжении и водоотведении».
- Закон Российской Федерации от 21.02.1992 № 2395-1 «О недрах».
- Федеральный закон от 30.03.1999 № 52-ФЗ (ред. от 28.11.2015) «О санитарно-эпидемиологическом благополучии населения».
- Федеральный закон от 06.10.2003 № 131-ФЗ «Об общих принципах организации местного самоуправления в Российской Федерации».
- Постановление Правительства РФ от 28.12.2012 № 1463 «О единых государственных системах координат».
- СП 42.13330.2011. Градостроительство. Планировка и застройка городских и сельских поселений. Актуализированная редакция СНиП 2.07.01-89.
- СП 36.13330.2012 «СНиП 2.05.06-85*. Магистральные трубопроводы».
- Закон Московской области от 21.01.2005 № 26/2005-ОЗ «Об объектах культурного наследия (памятниках истории и культуры) в Московской области».
- Закон Московской области от 17.02.2012 № 7/2012-ОЗ «О внесении изменений в Закон Московской области «О статусе и границах Одинцовского муниципального района и вновь образованных в его составе муниципальных образований»;
- Закон Московской области от 07.03.2007 № 36/2007-ОЗ «О Генеральном плане развития Московской области».

-
- Постановление Правительства Московской области от 11.07.2007 № 517/23 «Об утверждении Схемы территориального планирования Московской области - основных положений градостроительного развития».
 - Постановление Правительства Московской области от 11.02.2009 № 106/5 «Об утверждении Схемы развития и размещения особо охраняемых природных территорий в Московской области».
 - Постановление Правительства Московской области от 25.03.2016 №230/8 «Об утверждении проекта Схемы территориального планирования транспортного обслуживания Московской области».
 - Постановление Правительства Московской области от 28.04.2012 № 627/16 «Об утверждении инвестиционной программы Московской области «Развитие топливозаправочного комплекса Московской области до 2018 года».
 - Постановление Правительства Московской области от 13.08.2013 № 602/31 «Об утверждении государственной программы Московской области «Сельское хозяйство Подмосковья».
 - Постановление Правительства Московской области от 26.03.2014 № 194/9 «Об утверждении итогового отчёта о реализации долгосрочной целевой программы Московской области «Разработка Генерального плана развития Московской области на период до 2020 года».
 - Постановление Главного государственного санитарного врача РФ от 11.03.2003 № 13 «О введении в действие санитарно-эпидемиологических правил и нормативов СанПиН 2.4.1201-03 (вместе с СанПиН 2.4.1201-03.2.4 «Гигиена детей и подростков»). Гигиенические требования к устройству, содержанию, оборудованию и режиму работы специализированных учреждений для несовершеннолетних, нуждающихся в социальной реабилитации. Санитарно-эпидемиологические правила и нормативы».
 - Постановление Главного государственного санитарного врача Российской Федерации от 25.09.2007 № 74 «О введении в действие новой редакции санитарно-эпидемиологических правил и нормативов СанПин 2.2.1/2.1.1.1200-03 «Санитарно-защитные зоны и санитарная классификация предприятий, сооружений и иных объектов».
 - Постановление Главного государственного санитарного врача Российской Федерации от 28.06.2011 № 84 «Об утверждении СанПин 2.1.2882-11 «Гигиенические требования к размещению, устройству и содержанию кладбищ, зданий и сооружений похоронного назначения».
 - Постановление Главного государственного санитарного врача РФ от 14.03.2002 №2 10 «О введении в действие Санитарных правил и норм «Зоны санитарной охраны источников водоснабжения и водопроводов питьевого назначения. СанПиИ 2.1.4.1110-02» (с изм. от 25.09.2014)
 - Постановление Правительства Московской области от 17.08.2015 № 713/30 «Об утверждении нормативов градостроительного проектирования Московской области»;
 - Приказ Министерства регионального развития Российской Федерации от 30.01.2012 № 19 «Об утверждении требований к описанию и отображению в документах территориального планирования объектов федерального значения, объектов регионального значения, объектов местного значения».
 - Распоряжение Министерства энергетики Московской области от 29.04.2014 №24-Р «О схеме и программе перспективного развития электроэнергетики Московской области на период 2015- 2019 годы».
-

– Распоряжение Министерства строительного комплекса от 10.01.2000 №1 «О введении в действие территориальных строительных норм Московской области (ТСН ПЗП-99 МО)».

– Генеральная схема газоснабжения Московской области на период до 2030 года, одобренная решением Межведомственной комиссии по вопросам энергообеспечения Московской области от 14.11.2013 № 11 (направлена в адрес Глав муниципальных районов и городских округов Московской области письмом от 26.12.2013 № 10/11372). Решение Межведомственной комиссии по вопросам энергообеспечения Московской области от 14.11.2013 № 11 «Об утверждении Генеральной схемы газоснабжения Московской области на период до 2030 года»;

– Постановление Правительства Московской области от 20.12.2004 №778/50 «Об утверждении Программы «Развитие газификации в Московской области до 2017 года».

– Постановление Правительства Московской области от 23.08.2013 № 6651/37 Государственная программа Московской области «Архитектура и градостроительство Подмосковья» на 2014- 2018 годы».

– иными федеральными законами и нормативными правовыми актами Российской Федерации, Московской области и городского поселения Лесной Городок.

При подготовке Генерального плана городского поселения были учтены основные положения:

– Схемы территориального планирования Московской области, утвержденной Постановлением Правительства Московской области от 11.07.2007 № 517/23;

– Схемы территориального планирования транспортного обслуживания Московской области, утвержденной постановлением Правительства Московской области ПП МО №230/8 от 25.03.2016

При подготовке Генерального плана были использованы материалы инженерно-геологических и гидрологических изысканий:

– Геологическая карта СССР (карта четвертичных отложений), лист N-37-IV, М 1:200 000, 1980 г.

– Геологическая карта (карта дочетвертичных отложений), лист N-37-IV), М 1:200 000, 1958 г.

– Геоморфологическая карта, лист N-37-IV (Шатура), М 1:200 000, 1958 г.

– Геологическая карта каменноугольных отложений, лист N-37-IV, М 1:200 000, 2004 г.

– Отчет «Региональная переоценка эксплуатационных запасов пресных вод центральной части Московского артезианского бассейна (Московский регион)». ФГУП «Геоцентр-Москва», ЗАО «Геолинк Консалтинг», ЗАО «Гидэк», 2002 г.

– Почвенная карта Московской области, М 1:300 000, 1985 г.

– Архивные данные ФБУ «ТФГИ по Центральному федеральному округу»

– Сводная карта инженерно-геологических условий Московской области (первых от поверхности стратиграфо-генетических комплексов), лист N-37-IV, М 1:200 000, 1986 г.

– Сводная карта инженерно-геологических условий Московской области (вторых от поверхности стратиграфо-генетических комплексов), лист N-37-IV, М 1:200 000, 1986 г.

1. ИСТОРИЧЕСКАЯ СПРАВКА

Городское поселение Лесной Городок Одинцовского муниципального района образовано в начале 2005 года. В его состав вошли дачный посёлок Лесной Городок, посёлок ВНИИССОК, село Дубки и деревня Бородки.

Наиболее древним населённым пунктом городского поселения Лесной Городок является деревня Бородки. Она возникла на левом берегу реки Ликовы и впервые упоминается в архивных источниках 1695 года как деревня Ликова.

В конце 1860-х годов началось строительство железной дороги Москва - Смоленск. Одноколейная железная дорога была построена в 1870 году, через 9 лет был сдан в эксплуатацию второй путь. Железная дорога улучшила транспортную доступность территорий, расположенных к северо-западу от столицы, с прекрасными природными ландшафтами, и способствовала росту их привлекательности как места дачного строительства. Побережье реки Ликова и обширные лесные массивы стали идеальным местом для дачного отдыха интеллигенции 19 века.

Административный центр городского поселения Лесной Городок – посёлок Лесной Городок – возник именно как дачный посёлок. Дачное строительство началось в 1890-х годах. Дачный посёлок возник недалеко от реки Ликовы и был окружён лесными массивами. Впоследствии посёлок получил название Лесной Городок, которое сохранилось до настоящего времени. В 1907 году в посёлке была открыта Лесногородская школа. В разные годы на территории поселка проживали такие известные люди, как маршал Советского Союза Г. Жуков, писатели А. Панферов и И. Новиков, художник С. Анисимов.

В 1930-х годах недалеко от посёлка была построена железнодорожная станция Катуар-Белавенец (платформа 26-й версты). Такое название станция получила в честь французов-предпринимателей Катуаров, имение которых было расположено поблизости. В 1965 году железнодорожная станция была переименована в Лесной Городок.

Близ села Дубки, на 27-ой версте железной дороги в 1911 году стало развиваться дачное строительство. В 1920-х годах здесь была построена железнодорожная платформа, которая сегодня носит название станции «Пионерской».

В 1920 году в селе Дубки была создана Грибовская овощная селекционная опытная станция, которая в настоящее время известна как Всероссийский научно-исследовательский институт селекции и семеноводства овощных культур (ВНИИССОК). В дальнейшем вокруг селекционной станции возник посёлок Всероссийского научно-исследовательского института селекции и семеноводства овощных культур – посёлок ВНИИССОК. В 1950-е годы на территориях, прилегающих к институту, началось активное строительство многоэтажных жилых домов.

В настоящее время городское поселение Лесной Городок является одним из центров сельскохозяйственной науки России.

2. ПЕРЕЧЕНЬ ОБЪЕКТОВ КУЛЬТУРНОГО НАСЛЕДИЯ

Согласно письму Министерства культуры Московской области Исх-385/14-07 от 21.01.2015 (Приложение 1) в городском поселении Лесной Городок Одинцовского муниципального района Московской области расположены

- 1 объект культурного наследия регионального значения: Братская могила советских воинов, 1941 г., поставленная на государственную охрану постановлением Правительства Московской области от 15.03.2002 № 84/9, расположенная в Одинцовском районе, пос. Лесной Городок, на ул. Чернышевского, 22;

- 1 выявленный объект культурного наследия: селище «Юдино», расположенное в в Одинцовском районе, п. ВНИИССОК.

Объекты культурного наследия федерального значения на территории городского поселения Лесной Городок отсутствуют.

3. СВЕДЕНИЯ ОБ УТВЕРЖДЕННЫХ ТЕРРИТОРИЯХ И ЗОНАХ ОХРАНЫ ОБЪЕКТОВ КУЛЬТУРНОГО НАСЛЕДИЯ, О ГРАНИЦАХ ТЕРРИТОРИЙ ИСТОРИЧЕСКИХ ПОСЕЛЕНИЙ

Для объектов культурного наследия, расположенных на территории городского поселения Лесной Городок, на момент разработки настоящего проекта генерального плана проекты границ территории и охранных зон не разрабатывались.

Согласно постановлению Правительства Московской области от 27.09.2013 №771/43 «Об утверждении перечня исторических поселений Московской области» населенные пункты городского поселения Лесной Городок не являются историческими поселениями Московской области.

4. ПРЕДЛОЖЕНИЯ ПО УСТАНОВКЕ ЗАЩИТНЫХ ЗОН ОБЪЕКТОВ КУЛЬТУРНОГО НАСЛЕДИЯ, НЕ ИМЕЮЩИХ УСТАНОВЛЕННЫХ В ЗАКОННОМ ПОРЯДКЕ ЗОН ОХРАНЫ СОГЛАСНО ФЗ-95

В составе материалов по обоснованию проекта генерального плана городского поселения Лесной Городок разработана «Карта планируемых зон с особыми условиями использования территории поселения, связанными с объектами культурного наследия», отображающая защитные зоны для объектов культурного наследия, не имеющих утвержденных зон охраны, установленные в соответствии с 95-ФЗ от 05.04.2016 «О внесении изменений в Федеральный закон «Об объектах культурного наследия (памятниках истории и культуры) народов Российской Федерации» и статью 15 Федерального закона «О государственном кадастре недвижимости».

«Защитными зонами объектов культурного наследия являются территории, которые прилегают к включенным в реестр памятникам и ансамблям (за исключением указанных в пункте 2 настоящей статьи объектов культурного наследия) и в границах которых в целях обеспечения сохранности объектов культурного наследия и композиционно-видовых связей (панорам) запрещаются строительство объектов капитального строительства и их реконструкция, связанная с изменением их параметров (высоты, количества этажей, площади), за исключением строительства и реконструкции линейных объектов». (95-ФЗ от 05.04.2016).

В качестве первоочередных мероприятий по сохранению и использованию объектов культурного наследия городского поселения Лесной Городок проект генерального плана предлагает произвести дополнительные исследования и произвести разработку научно обоснованных проектов территорий и зон охраны объектов культурного наследия, а также их утверждение в установленном законодательством порядке.

5. ОБЪЕКТЫ КУЛЬТУРНОГО НАСЛЕДИЯ РЕГИОНАЛЬНОГО ЗНАЧЕНИЯ

5.1. Братская могила советских воинов, 1941 г.

Братская могила советских воинов, 1941 г., поставленная на государственную охрану постановлением Правительства Московской области от 15.03.2002 № 84/9, расположена в Одинцовском районе, пос. Лесной Городок, на ул. Чернышевского, 22, в сквере (на незастроенном благоустроенном земельном участке) между участками индивидуальной застройки усадебного типа.

Объект культурного наследия представляет собой мемориальный комплекс из двух братских могил с воздвигнутыми над ними обелисками. Земельный участок под объектом культурного наследия на государственном кадастровом учете не состоит.



Проектные предложения

В качестве первоочередных мероприятий по сохранению и использованию объекта культурного наследия федерального значения «Братская могила советских воинов, 1941 г.» проектом генерального плана предлагается произвести дополнительные исследования и произвести разработку проектов территории и зон охраны, а также их утверждение в установленном законодательством порядке.

До проведения данных мероприятий проект генерального плана предлагает установить для объекта культурного наследия, расположенного в границах населенного пункта, не имеющего утвержденной территории, не являющегося ансамблем, защитную зону на расстоянии 200 м от ограды могилы (согласно 95-ФЗ от 05.04.2016).

В границах защитных зон «в целях обеспечения сохранности объектов культурного наследия и композиционно-видовых связей (панорам) запрещаются строительство объектов капитального строительства и их реконструкция, связанная с изменением их параметров (высоты, количества этажей, площади), за исключением строительства и реконструкции линейных объектов». (95-ФЗ от 05.04.2016).

6. ВЫЯВЛЕННЫЕ ОБЪЕКТЫ КУЛЬТУРНОГО НАСЛЕДИЯ

На территории городского поселения Лесной Городок находится 1 выявленный объект культурного наследия: селище «Юдино», расположенное в Одинцовском районе, п. ВНИИССОК. Выявленный объект культурного наследия нуждается в проведении научных обследований.

Согласно постановлению Правительства РФ от 12.09.2015 г. N 972 "Об утверждении Положения о зонах охраны объектов культурного наследия (памятников истории и культуры) народов Российской Федерации и о признании утратившими силу отдельных положений нормативных правовых актов Правительства Российской Федерации" «Требование об установлении зон охраны объекта культурного наследия к выявленному объекту культурного наследия не предъявляется».

7. МЕРОПРИЯТИЯ ПО СОХРАНЕНИЮ ОБЪЕКТОВ КУЛЬТУРНОГО НАСЛЕДИЯ

Проектом генерального плана городского поселения Лесной Городок предлагаются следующие мероприятия по охране объектов культурного наследия:

1. Разработка научно обоснованных проектов территории и зон охраны объекта культурного наследия, а также их утверждение в установленном законом порядке.
2. Соблюдение режима использования земель в границах планируемой защитной зоны.
3. Сохранение существующего использования объектов культурного наследия.
4. Установка охранных досок на объектах культурного наследия городского поселения.
5. Поведение научного обследования выявленного объекта культурного наследия.

На период до утверждения в установленном законом порядке охранных зон объектов культурного наследия любой вид градостроительной деятельности в их защитных зонах производится по согласованию с органами охраны объектов культурного наследия.

ГРАФИЧЕСКИЕ МАТЕРИАЛЫ

**ПРИЛОЖЕНИЕ 1. ПИСЬМО МИНИСТЕРСТВА КУЛЬТУРЫ МОСКОВСКОЙ
ОБЛАСТИ № ИСХ-385/14-07 ОТ 21.01.2015**

Межведомственная система электронного документооборота Московской области



**МИНИСТЕРСТВО КУЛЬТУРЫ
МОСКОВСКОЙ ОБЛАСТИ**

бульвар Строителей, д. 4, а/я № 346, г. Красногорск,
Московская область, 143407

тел. (495) 252 02 00, факс (495) 252 02 03
e-mail: min@mosoblculture.ru

Начальнику Главного управления
архитектуры и градостроительства
Московской области

В.В. Гордиенко

Уважаемый Владислав Валерьевич!

В соответствии с Вашим письмом от 30.12.2014 № 31Исх-7215/1 в Министерстве культуры Московской области рассмотрен проект технического задания на разработку проекта схемы территориального планирования Одинцовского муниципального района Московской области.

По результатам рассмотрения сообщаем, что в состав материалов по обоснованию проекта генерального плана включен раздел: «Объекты культурного наследия», предусматривающий мероприятия по сохранению памятников истории и культуры, расположенных на территории муниципального района.

В соответствии с пунктами 7.5 (Библиотеки), 7.6 (Учреждения клубного типа и 11 (Иные показатели) Таблицы № 1 к указанному Техническому заданию Министерство культуры Московской области направляет соответствующие данные, а также перечни объектов культурного наследия федерального регионального значения и выявленных объектов культурного наследия расположенных на территории Одинцовского муниципального района.

На основании изложенного сообщаем, что Министерство культуры Московской области согласовывает представленный проект технического задания

Приложение: на 30 л. в 1 экз.

Заместитель министра культуры
Московской области

Р.М. Васильев

Новосельский П.Ю.
(495)252-02-33

Документ создан в электронной форме. № Исх-385/14-07 от 21.01.2015. Исполнитель: Новосельский П.Ю.
Страница 1 из 32. Страница создана: 21.01.2015 15:31



№ п/п	Наименование объекта культурного наследия федерального значения	Местонахождение объекта культурного наследия федерального значения в соответствии с актом органа государственной власти о его постановке на государственную охрану	Реквизиты и наименование акта органа государственной власти о постановке на государственную охрану объекта культурного наследия	Местонахождение объекта культурного наследия федерального значения в соответствии с данными органов технической инвентаризации	/границы территории/зоны охраны
1	2	3	4	5	6
1.	Памятник В.И. Ленину, 1969 г., ск. А.Н. Щербаков, арх. А.Н. Душкин, бронза, гранит	постановление Совета Министров РСФСР от 04.12.1974 № 624	г. Одинцово, санаторий "Барвиха"	Данных органов технической инвентаризации нет. По имеющимся данным современный адрес: Одинцовский район, пос. Барвиха, санаторий «Барвиха»	
2.	Усадьба Вяземы (Годуновых), 1590-1600 гг.: 1. - Главный дом, 1784 г.; 2. - Церковь Преображения, XVI в.; 3. - Звонница, XVI в.; 4.-5. - Флигели: юго-восточный и северо-западный, 1771-1772 гг.; 6. - Каменный мост, XX в.; 7. - Церковная ограда; 8. - Дом причта; 9. - Парк	постановление Совета Министров РСФСР от 30.08.1960 № 1327 (приложение 1)	Кунцевский район, село Большие Вязёмы	Данных органов технической инвентаризации нет. По имеющимся сведениям современный адрес: Одинцовский район, село Большие Вяземы	
3.	Бушаринское городище, I-VII вв.н.э., V-VII вв.н.э.	Указ Президента РФ от 20.02.1995 № 176	Одинцовский район, 1,5 км южнее д. Бушарино.	Данных органов технической	

			на правом берегу р. Самынки	инвентаризации нет.	
4.	Усадьба писателя Пришвина Михаила Михайловича, в которой он провел последние годы жизни: 1. - Дом; 2. - Парк	постановление Совета Министров РСФСР от 04.12.1974 № 624	Одинцовский район, д. Дунино	Данных органов технической инвентаризации нет.	
5.	Усадьба Олсуфьева, 1830 г.: 1. - Главный дом; 2. - Парк с прудом	постановление Совета Министров РСФСР от 30.08.1960 № 1327 (приложение 1)	Кунцевский район, село Ершово	Данных органов технической инвентаризации нет. По имеющимся сведениям современный адрес: Одинцовский район, село Ершово	
6.	Курганный могильник	постановление Совета Министров РСФСР от 30.08.1960 № 1327 (приложение 1)	Кунцевский район, между г. Одинцово и ж.д. станцией Барвиха	Данных органов технической инвентаризации нет. По имеющимся данным объект расположен по адресу: Одинцовский район, ж.д. ст. Барвиха, между городом Одинцово и станцией, в лесу	
7.	Барвихинское городище, нач. I тыс.н.э. - V-VII вв.н.э.	Указ Президента РФ от 20.02.1995 № 176	Одинцовский район, юго-восточнее ж.-д. ст. "Барвиха", на левом берегу р. Самынки	Данных органов технической инвентаризации нет.	
8.	Памятник Пушкину Александрю Сергеевичу в	постановление Совета Министров РСФСР от	Кунцевский район, село Захарово	Одинцовский район, усадьба Ганибалов в	

	память пребывания его в селе Захарово в 1806-1810 гг.	30.08.1960 № 1327 (приложение 1)		дер. Захарово, объект № 1	
9.	Семь курганов XII-XIII вв. и городище "Тородок"	постановление Совета Министров РСФСР от 30.08.1960 № 1327 (приложение 1)	Кунцевский район, село Иславское	Данных органов технической инвентаризации нет. По имеющимся данным современный адрес: Одинцовский район, село Иславское	
10.	Церковь Спаса 1695 г. с приделом Нерукотворного образа, 1720 г.	постановление Совета Министров РСФСР от 30.08.1960 № 1327 (приложение 1)	Кунцевский район, село Иславское	Данных органов технической инвентаризации нет. По имеющимся данным современный адрес: Одинцовский район, село Иславское	
11.	Каринское городище, нач. I тыс.н.э., V-VII вв.н.э.	Указ Президента РФ от 20.02.1995 № 176	Одинцовский район, юго-западнее с. Каринского, на левом берегу Москвы-реки	Данных органов технической инвентаризации нет.	
12.	Казанская церковь, 1758-1767гг.	постановление Совета Министров РСФСР от 04.12.1974 № 624	Одинцовский район, с. Лайково	Данных органов технической инвентаризации нет.	
13.	Усадьба Герцена: 1. - Дом Герцена, XIX в.; 2. - Церковь Покрова, 1763 г.	постановление Совета Министров РСФСР от 30.08.1960 № 1327 (приложение 1)	Кунцевский район, село Перхушково	Данных органов технической инвентаризации нет. По имеющимся данным современный адрес: Одинцовский район, село Перхушково	

14.	Усадьба "Покровское-Засекино", в которой в 30-40-х гг. XIX в. Жил революционер Гершен Александр Иванович: 1. - Главный дом (деревянный); 2. - Парк; 3. - Пруды	постановление Совета Министров РСФСР от 04.12.1974 № 624	Одинцовский район, пос. Покровское	Данных органов технической инвентаризации нет.	
15.	Церковь Троицы, 1765 г.	постановление Совета Министров РСФСР от 30.08.1960 № 1327 (приложение 1)	Кунцевский район, село Троицкое	Данных органов технической инвентаризации нет. По имеющимся данным современный адрес: Одинцовский район, село Троицкое	
16.	Рязанское городище, нач. I тыс.н.э., V-VII вв.н.э.	Указ Президента РФ от 20.02.1995 № 176	Одинцовский район, севернее с. Рязань, на левом берегу Москвы-реки	Данных органов технической инвентаризации нет.	
17.	1.-2. Церковь Божьей Матери и ограда домика, 1680 г.	постановление Совета Министров РСФСР от 30.08.1960 № 1327 (приложение 1)	Кунцевский район, село Сидоровское (Голицыно)	Данных органов технической инвентаризации нет. По имеющимся данным современный адрес: Одинцовский район, село Сидоровское	
18.	Церковь Троицкая, 1644 г.	постановление Совета Министров РСФСР от 30.08.1960 № 1327 (приложение 1)	Кунцевский район, село Троицкое-Голенищево	Данных органов технической инвентаризации нет. По имеющимся	

				данным современный адрес: Одинцовский район, село Троицкое	
19.	Церковь Спаса, 1693-1701 гг.	постановление Совета Министров РСФСР от 30.08.1960 № 1327 (приложение 1)	Кунцевский район, село Уборы	Данных органов технической инвентаризации нет. По имеющимся данным современный адрес: Одинцовский район, село Уборы	
20.	Усадьба Усово, XIX в. I. - дом причта, 1807 г.	постановление Совета Министров РСФСР от 30.08.1960 № 1327 (приложение 1)	Кунцевский район, село Усово	Данных органов технической инвентаризации нет. По имеющимся данным современный адрес: Одинцовский район, село Усово	
21.	Церковь Успения, 1700 г.	постановление Совета Министров РСФСР от 30.08.1960 № 1327 (приложение 1)	Кунцевский район, село Успенское-Вяземец	Данных органов технической инвентаризации нет. По имеющимся данным современный адрес: Одинцовский район, село Успенское	
22.	Преображенская церковь, 1723г.	постановление Совета Министров РСФСР от 04.12.1974 № 624	Одинцовский район, с. Юдино	Данных органов технической инвентаризации нет.	

№ п/п	Наименование объекта культурного наследия регионального значения	Местонахождение объекта культурного наследия регионального значения в соответствии с актом органа государственной власти о его постановке на государственную охрану	Реквизиты и наименование акта органа государственной власти о постановке на государственную охрану объекта культурного наследия	Местонахождение объекта культурного наследия регионального значения в соответствии с данными органов технической инвентаризации	/границы территории/зоны охраны
1	2	3	4	5	6
1.	Братская могила советских воинов, 1941 г.	постановление Правительства Московской области от 15.03.2002 № 84/9	Одинцовский район, д. Аксиньино	Данных органов технической инвентаризации нет.	
2.	Церковь Покрова и Николы, XIX в.	решение Исполкома Мособлсовета от 13.10.1975 № 1343	Одинцовский район, с. Аксиньино	Данных органов технической инвентаризации нет.	
3.	Церковь Покровская, 1807 г.	постановление Совета Министров РСФСР от 30.08.1960 № 1327 (приложение 2)	Кунцевский район, с. Акулово	Данных органов технической инвентаризации нет. Современный адрес: Одинцовский район, с. Акулово	
4.	Дом причта, 1807 г.	постановление Правительства Московской области от 15.03.2002 № 84/9	Одинцовский район, с. Акулово	Данных органов технической инвентаризации нет.	
5.	Памятный знак, установленный в честь воинов 32-й стрелковой дивизии, защищавших Москву в 1941 г. - 76-мм орудие	решение Исполкома Мособлсовета от 25.01.1990 № 49/3	Одинцовский район, с. Акулово	Данных органов технической инвентаризации нет.	

Документ создан в электронной форме. № Исх-385/14-07 от 21.01.2015. Исполнитель: Новосельский П.Ю.
Страница 11 из 32. Страница создана: 21.01.2015 15:31



6.	Братская могила советских воинов, 1941 г.	постановление Правительства Московской области от 15.03.2002 № 84/9	Одинцовский район, с. Аниково	Данных органов технической инвентаризации нет.	
7.	Братская могила советских воинов, 1941 г.	постановление Правительства Московской области от 15.03.2002 № 84/9	Одинцовский район, пос. Барвиха	Данных органов технической инвентаризации нет.	
8.	Могила Кулакова Сергея Петровича, младшего лейтенанта, 1941 г.	постановление Правительства Московской области от 15.03.2002 № 84/9	Одинцовский район, пос. Барвиха	Данных органов технической инвентаризации нет.	
9.	Усадьба "Подушкино": 1. главный дом, 1874-1885 гг. 2. флигель, 1874-1885 гг. 3. парк 4. церковь Рождества Христова, 1759 г.	постановление Правительства Московской области от 15.03.2002 № 84/9	Одинцовский район, пос. санатория "Барвиха"	Данных органов технической инвентаризации нет.	
10.	Братская могила советских воинов, 1941 г.	постановление Правительства Московской области от 15.03.2002 № 84/9	Одинцовский район, с. Большие Вяземы, кладбище, 3-я линия, у оврага	Данных органов технической инвентаризации нет.	
11.	Братская могила советских воинов, 1941 г.	постановление Правительства Московской области от 15.03.2002 № 84/9	Одинцовский район, с. Большие Вяземы, кладбище, у входа	Данных органов технической инвентаризации нет.	
12.	Братская могила советских воинов, 1941 г.	постановление Правительства Московской области от 15.03.2002 № 84/9	Одинцовский район, с. Большие Вяземы, у школы	Данных органов технической инвентаризации нет.	
13.	Некрополь советских воинов, 1941-1945 гг.	постановление Правительства Московской области от	Одинцовский район, с. Васильевское	Данных органов технической инвентаризации нет.	

		15.03.2002 № 84/9			
14.	Главное здание дома отдыха Московского губисполкома, где 27-28 сентября 1919 г. отдыхал Ленин Владимир Ильич	решение Исполкома Мособлсовета от 25.01.1990 № 49/3	Одинцовский район, с. Васильевское	Данных органов технической инвентаризации нет.	
15.	Братская могила советских воинов, 1941 г.	постановление Правительства Московской области от 15.03.2002 № 84/9	Одинцовский район, с. Введенское, кладбище, 3-я линия, середина	Данных органов технической инвентаризации нет.	
16.	Братская могила советских воинов, 1941 г.	постановление Правительства Московской области от 15.03.2002 № 84/9	Одинцовский район, пос. Голицыно, у железнодорожной станции	Данных органов технической инвентаризации нет.	
17.	Усадьба "Торки", где в 1931-1936 гг. жил Горький Алексей Максимович: 1. главный дом 2. парк	решение Исполкома Мособлсовета от 25.01.1990 № 49/3	Одинцовский район, пос. Горки-10	Данных органов технической инвентаризации нет.	
18.	Братская могила советских воинов, 1941 г.	постановление Правительства Московской области от 15.03.2002 № 84/9	Одинцовский район, с. Ершово	Данных органов технической инвентаризации нет.	
19.	Братская могила советских воинов, 1941 г.	постановление Правительства Московской области от 15.03.2002 № 84/9	Одинцовский район, с. Ершово, территория дома отдыха "Ершово"	Данных органов технической инвентаризации нет.	
20.	Братская могила советских воинов, 1941 г.	постановление Правительства Московской области от 15.03.2002 № 84/9	Одинцовский район, пос. Жаворонки, 4-я Советская ул.	Данных органов технической инвентаризации нет.	
21.	Усадьба "Захарово"	решение Исполкома Мособлсовета от 04.08.1982 № 998	Одинцовский район, с. Захарово	Данных органов технической инвентаризации нет.	

22.	Братская могила советских воинов, 1941 г.	постановление Правительства Московской области от 15.03.2002 № 84/9	Одинцовский район, д. Захарово	Данных органов технической инвентаризации нет.	
23.	Братская могила советских воинов, 1941 г.	постановление Правительства Московской области от 15.03.2002 № 84/9	Одинцовский район, пос. Здравница, территория больницы	Данных органов технической инвентаризации нет.	
24.	Церковь Знамения с колокольной, 1769 г.	постановление Совета Министров РСФСР от 30.08.1960 № 1327 (приложение 2)	Кунцевский район, село Знаменское	Данных органов технической инвентаризации нет. Современный адрес: Одинцовский район, с. Знаменское	
25.	Братская могила советских воинов, 1941 г.	постановление Правительства Московской области от 15.03.2002 № 84/9	Одинцовский район, д. Иглово	Данных органов технической инвентаризации нет.	
26.	Усадьба "Васильевское": 1. главный дом, 1884 г. 2. конный двор, кон. XIX в. 3. церковь, 1910-е гг. 4. парк	постановление Правительства Московской области от 15.03.2002 № 84/9	Одинцовский район, пос. им. Герцена	Данных органов технической инвентаризации нет.	
27.	Усадьба "Иславское": 1. главный дом, сер. XIX в. 2. парк, кон. XVIII-нач. XIX в. 3. хозяйственная постройка, нач. XIX, нач. XX вв.	постановление Правительства Московской области от 12.01.2007 № 8/51	Одинцовский район, с. Иславское	Данных органов технической инвентаризации нет.	
28.	Братская могила советских воинов, 1941 г.	постановление Правительства Московской области от 15.03.2002 № 84/9	Одинцовский район, д. Иславское	Данных органов технической инвентаризации нет.	

29.	Братская могила советских воинов, 1941 г.	постановление Правительства Московской области от 15.03.2002 № 84/9	Одинцовский район, с. Каринское	Данных органов технической инвентаризации нет.	
30.	Братская могила советских воинов, 1941 г.	постановление Правительства Московской области от 15.03.2002 № 84/9	Одинцовский район, д. Козино	Данных органов технической инвентаризации нет.	
31.	Усадьба «Кораллово»: 1. главный дом, 1850 г. 2. парк, кон.XVIII-XIX вв.	постановление Правительства Московской области от 15.03.2002 № 84/9	Одинцовский район, пос. Кораллово, пансионат «Кораллово»	Данных органов технической инвентаризации нет.	
32.	Усадьба Кораллово, XIX в.	постановление Совета Министров РСФСР от 30.08.1960 № 1327 (приложение 2)	Кузнецкий район, с. Кораллово	Данных органов технической инвентаризации нет. Современный адрес: Одинцовский район, с. Кораллово	
33.	Братская могила советских воинов, 1941 г.	постановление Правительства Московской области от 15.03.2002 № 84/9	Одинцовский район, д. Кораллово, парк у железнодорожного переезда	Данных органов технической инвентаризации нет.	
34.	Церковь Преображения Господня, 1794 г., XIX в.	постановление Правительства Московской области от 15.03.2002 № 84/9	Одинцовский район, с. Крымское	Данных органов технической инвентаризации нет.	
35.	Место гибели и могила Титенкова Константина Николаевича (1911-1941), летчика, Героя Советского Союза	постановление Правительства Московской области от 15.03.2002 № 84/9	Одинцовский район, пос. Кубинка, 1 км по дороге ст. Кубинка – пос. Старый городок	Данных органов технической инвентаризации нет.	
36.	Церковь архангела Михаила, 1803-1809 гг., 1862 гг.	постановление Правительства Московской области от	Одинцовский район, пос. Кубинка, Можайское шоссе 91а	Данных органов технической инвентаризации нет.	

		15.03.2002 № 84/9			
37.	Братская могила советских воинов, 1941 г.	постановление Правительства Московской области от 15.03.2002 № 84/9	Одинцовский район, пос. Кубинка, Наро-Фоминское шоссе, 4	Данных органов технической инвентаризации нет.	
38.	Братская могила советских воинов, 1941 г.	постановление Правительства Московской области от 15.03.2002 № 84/9	Одинцовский район, пос. Лесной Городок, ул. Чернышевского, 22	Данных органов технической инвентаризации нет.	
39.	Могила неизвестного советского воина, 1941 г.	постановление Правительства Московской области от 15.03.2002 № 84/9	Одинцовский район, д. Ликино, юго-западная окраина	Данных органов технической инвентаризации нет.	
40.	Братская могила советских воинов, 1941 г.	постановление Правительства Московской области от 15.03.2002 № 84/9	Одинцовский район, д. Локотня, в 100 м от шоссе Локотня-Каринское	Данных органов технической инвентаризации нет.	
41.	Церковь Покрова Пресвятой Богородицы, 1873 г.	постановление Правительства Московской области от 15.03.2002 № 84/9	Одинцовский район, д. Локотня	Данных органов технической инвентаризации нет.	
42.	Церковь Николая Чудотворца, 1807 г., вт.пол.XIX-нач. XX вв.	постановление Правительства Московской области от 15.03.2002 № 84/9	Одинцовский район, с. Луцкю	Данных органов технической инвентаризации нет.	
43.	Братская могила советских воинов, 1941 г.	постановление Правительства Московской области от 15.03.2002 № 84/9	Одинцовский район, д. Марьино	Данных органов технической инвентаризации нет.	
44.	Братская могила советских воинов, 1941 г.	постановление Правительства Московской области от 15.03.2002 № 84/9	Одинцовский район, д. Маслово, 50 м восточнее деревни	Данных органов технической инвентаризации нет.	
45.	Церковь архангела	постановление	Одинцовский район	Данных органов	

	Михаила, 1881-1887 гг.	Правительства Московской области от 15.03.2002 № 84/9	с. Михайловское	технической инвентаризации нет.	
46.	Братская могила советских воинов, 1941 г.	постановление Правительства Московской области от 15.03.2002 № 84/9	Одинцовский район, д. Михайловское, юго-восточнее деревни	Данных органов технической инвентаризации нет.	
47.	Усадьба «Назарьево», XVIII –XIX вв.	постановление Совета Министров РСФСР от 30.08.1960 № 1327 (приложение 2)	Кунцевский район, село Назарьево	Данных органов технической инвентаризации нет. Современный адрес: Одинцовский район, с. Назарово	
48.	Памятный знак, установленный в честь воинов 5-й армии, защищавших Москву в 1941 г. – танк «Т-34».	решение Исполкома Мособлсовета от 25.01.1990 № 49/3	Одинцовский район, д. Наро-Осаново	Данных органов технической инвентаризации нет.	
49.	Место, где в 1935 г. был захоронен прах художника Малевича К.С.	постановление Правительства Московской области от 15.03.2002 № 84/9	Одинцовский район, д. Немчиновка	Данных органов технической инвентаризации нет.	
50.	Братская могила советских воинов, 1941 г.	постановление Правительства Московской области от 15.03.2002 № 84/9	Одинцовский район, д. Никифоровское, в 50 м южнее шоссе Троицкое-Звенигород, в роще	Данных органов технической инвентаризации нет.	
51.	Братская могила советских воинов, 1941 г.	постановление Правительства Московской области от 15.03.2002 № 84/9	Одинцовский район, д. Никифоровское, западная окраина	Данных органов технической инвентаризации нет.	
52.	Дом, где в 1931-1941 годах жил писатель В.В. Вересаев	постановление Правительства Московской области от 15.03.2002 № 84/9	Одинцовский район, пос. Николина Гора, пр. Шмидта, 49	Данных органов технической инвентаризации нет.	

53.	Братская могила советских воинов, 1941 г.	постановление Правительства Московской области от 15.03.2002 № 84/9	Одинцовский район, с. Никольское, кладбище	Данных органов технической инвентаризации нет.	
54.	Церковь Никольская и колокольня, 1805 г.	постановление Совета Министров РСФСР от 30.08.1960 № 1327 (приложение 2)	Кунцевский район, село Никольское Кляпово	Данных органов технической инвентаризации нет. Современный адрес: Одинцовский район,	
55.	Могила неизвестного советского воина, 1941 г.	постановление Правительства Московской области от 15.03.2002 № 84/9	Одинцовский район, пос. Новый Городок, 7-й км шоссе Кубинка-санаторий им. Герцена	Данных органов технической инвентаризации нет.	
56.	Братская могила советских воинов, 1941 г.	постановление Правительства Московской области от 15.03.2002 № 84/9	Одинцовский район, г. Одинцово, кладбище	Данных органов технической инвентаризации нет.	
57.	Церковь, 1805 г.	постановление Совета Министров РСФСР от 30.08.1960 № 1327 (приложение 2)	Кунцевский район, поселок Одинцово	Данных органов технической инвентаризации нет. Современный адрес: Одинцовский район,	
58.	Памятник В.И. Ленину, 1984 г., скульптор Л.Б. Кербель; бронза, гранит	решение Исполкома Мособлсовета от 25.01.1990 № 49/3	г. Одинцово, ул. Парковая	Данных органов технической инвентаризации нет.	
59.	Братская могила советских воинов, 1941-1942 гг.	постановление Правительства Московской области от 15.03.2002 № 84/9	Одинцовский район, г. Одинцово, перекресток Можайского шоссе и Коммунального просп.	Данных органов технической инвентаризации нет.	
60.	Братская могила советских воинов, 1941 г.	постановление Правительства Московской области от 15.03.2002 № 84/9	Одинцовский район, д. Покровское, кладбище, северо-западная окраина	Данных органов технической инвентаризации нет.	

61.	Церковь Николая Чудотворца, кон. XIX в.	постановление Правительства Московской области от 15.03.2002 № 84/9	Одинцовский район, с. Ромашково	Данных органов технической инвентаризации нет.	
62.	45-мм пушка, установленная на рубеже обороны в честь начала изгнания 6 декабря 1941 г. немецких войск	постановление Правительства Московской области от 15.03.2002 № 84/9	Одинцовский район, с. Рыбушкино, 9-й км шоссе Звенигород-Каринское	Данных органов технической инвентаризации нет.	
63.	Могила продкомиссара Макарова Константина Ивановича (1891-1918 гг.), погибшего во время контрреволюционного мятежа в г. Звенигороде.	решение Исполкома Мособлсовета от 25.01.1990 № 49/3	Одинцовский район, с. Саввинская слобода	Данных органов технической инвентаризации нет.	
64.	Братская могила советских воинов, 1941 г.	постановление Правительства Московской области от 15.03.2002 № 84/9	Одинцовский район, дом отдыха «Связист», 7 км шоссе Звенигород-Каринское	Данных органов технической инвентаризации нет.	
65.	Братская могила советских воинов, 1941 г.	постановление Правительства Московской области от 15.03.2002 № 84/9	Одинцовский район, д. Сидоровское, дом отдыха «Сидоровское», у входа	Данных органов технической инвентаризации нет.	
66.	Братская могила советских воинов, 1941 г.	постановление Правительства Московской области от 15.03.2002 № 84/9	Одинцовский район, с. Троицкое	Данных органов технической инвентаризации нет.	
67.	Братская могила советских воинов, 1941 г.	постановление Правительства Московской области от 15.03.2002 № 84/9	Одинцовский район, д. Улитино	Данных органов технической инвентаризации нет.	
68.	Братская могила советских воинов, 1941 г.	постановление Правительства Московской области от	Одинцовский район, пос. Усово, 50 м восточнее	Данных органов технической инвентаризации нет.	

		15.03.2002 № 84/9	железнодорожной станции		
69.	Усадьба С.Т. Морозова «Успенское», в которой в 1897 г. жил художник Левитан Исаак Ильич и бывал писатель Чехов Антон Павлович: 1. главный дом 2. парк	решение Исполкома Мособлсовета от 25.01.1990 № 49/3	Одинцовский район, с. Успенское	Данных органов технической инвентаризации нет.	
70.	Братская могила советских воинов, 1941 г.	постановление Правительства Московской области от 15.03.2002 № 84/9	Одинцовский район, д. Хаустово	Данных органов технической инвентаризации нет.	
71.	Могила Красовского Виктора Ивановича, Сержанта, 1941 г.	постановление Правительства Московской области от 15.03.2002 № 84/9	Одинцовский район, д. Чапаевка, опушка леса рядом с озером	Данных органов технической инвентаризации нет.	
72.	Братская могила советских воинов, 1941 г.	постановление Правительства Московской области от 15.03.2002 № 84/9	Одинцовский район, с. Шарапово	Данных органов технической инвентаризации нет.	
73.	Церковь Успения Пресвятой Богородицы, 1880-1887 гг.	постановление Правительства Московской области от 15.03.2002 № 84/9	Одинцовский район, с. Шарапово	Данных органов технической инвентаризации нет.	

№ п/п	Наименование выявленного объекта культурного наследия значения	Реквизиты и наименование акта органа государственной власти о постановке на государственную охрану объекта культурного наследия	Местонахождение выявленного объекта культурного наследия в соответствии с актом органа государственной власти о его постановке на государственную охрану	Местонахождение объекта выявленного культурного наследия в соответствии с данными органов технической инвентаризации
1.	Селище "Анашкино 1", XVI-XVIII вв.	Сведения для постановки под государственную охрану, Алексеев А.В., 2009 год	д. Анашкино, в 1,6 км на север - северо-восток от деревни, в 0,7 км на северо-восток от дачного поселка "Щербаковец", примыкающего с северо-востока к деревни Анашкино, в 0,45 км северо-восточнее края поля и в 1,25 км восточнее р. Капанка (левый приток р. Таруса (правый приток р. Нара))	
2.	Селище "Анашкино 2", XV-XVI вв.	Сведения для постановки под государственную охрану, Алексеев А.В., 2009 год	д. Анашкино, с/п Ершовское, в 1,7 км на юго-восток от деревни, в 1,5 км на восток от р. Капанка (левый приток р. Таруса (Правый приток р. Нара)), в 1 км на восток - юго-восток от пмонерского лагеря	
3.	Селище Барвихинское	Приказ Министерства культуры Московской области от 15.10.2003 № 646	пос. Барвиха, в 0,1 км к северо-востоку от окраины пос., в 1 км к юго-востоку от пл. Барвиха	
4.	Дача В.Р. Беера	приказ Комитета по культуре Администрации Московской области от 31.12.1998 № 354	пос. Благодать	

5.	Усадьба Вяземы (Годуновых): конный двор, главный корпус;	распоряжение Министерства культуры Московской области от 23.05.2008 № 354-р	с. Большие Вяземы	
6.	Усадьба Вяземы (Годуновых): флигель конного двора восточный;	распоряжение Министерства культуры Московской области от 23.05.2008 № 354-р	с. Большие Вяземы	
7.	Усадьба Вяземы (Годуновых): флигель конного двора западный	распоряжение Министерства культуры Московской области от 23.05.2008 № 354-р	с. Большие Вяземы	
8.	Усадьба Вяземы (Годуновых): рига;	распоряжение Министерства культуры Московской области от 23.05.2008 № 354-р	с. Большие Вяземы	
9.	Усадьба Вяземы (Годуновых): служебная постройка	распоряжение Министерства культуры Московской области от 23.05.2008 № 354-р	с. Большие Вяземы	
10.	Культурный слой усадьбы Вяземы (селище Большие Вяземы I)	распоряжение Министерства культуры Московской области от 25.11.2008 № 605-Р	р.п. Вяземы, правый берег р. Вяземки, южнее Можайского ш.	
11.	Селище "Голицыно-1"	распоряжение Министерства культуры Московской области от 24.04.2006 № 195	г. Голицыно, в 2 км к западу от западной окраины города, на левом берегу р. Бутырки (левый приток р. Десны), в 0,18 км к северу от железной дороги (перегон ст. Голицыно - пл. Сушанская)	
12.	Курганный могильник "Горки X 1", XI-XIII вв.	распоряжение Министерства культуры Московской области от 24.12.2013 № 230-р	пос. Горки X, вблизи поселка, в 0,3 км к юго-западу от здания старой школы, в лесном массиве	

13.	Курганный могильник "Горки X 2", XI-XIII вв.		пос. Горки X, вблизи поселка, в 0,54 км к юго-западу от здания старой школы, в 0,8 км к юго-востоку от северной окраины д. Горышкино, на левом берегу безымянного ручья, левого притока р. Вяземки	
14.	Курганный могильник "Горышкино 1", XI - XIII вв.		д. Горышкино, в 0,2 км к северо-западу от северной окраины деревни, на левом берегу безымянного ручья	
15.	Горышкино 11 («Горышкино-2»)		д. Горышкино, в 0,3 км к северо-западу от северной окраины деревни, на левом берегу безымянного ручья	
16.	Селище «Дарьино», XIV – нач. XVI вв.	распоряжение Министерства культуры Московской области от 13.04.2013 № 65-р	с. Дарьино, в 0,07 м к северу от северо восточной окраины села, в 1,2 км к юго-западу от 1-го Успенского шоссе	
17.	Первое Дунинское селище	приказ Комитета по культуре Администрации Московской области от 06.05.2002 № 146	д. Дунино, в 400 м к востоку от деревни, санатория Министерства финансов РФ	
18.	Первый Дунинский курганный могильник (Иславские курганы)	приказ Комитета по культуре Администрации Московской области от 06.05.2002 № 146	д. Дунино, в 400 м к востоку от деревни, санатория Министерства финансов РФ	
19.	Второе Дунинское селище	приказ Комитета по культуре Администрации Московской области от 06.05.2002 № 146	д. Дунино	
20.	Шестое Дунинское селище	приказ Комитета по культуре Администрации Московской области от 06.05.2002 № 146	д. Дунино, в 600 м к юго-востоку от деревни, у артели "Металлист"	
21.	Дача Э.Л. Ульмера	приказ Комитета по культуре Администрации Московской области от 31.12.1998 № 354	д. Дунино, Аксиньинский с/с, 32	
22.	Селище "Ершово 1", XV-XVIII вв.		с. Ершово, в 2 км к востоку от	

			2,5 км к юго-юго-западу от деревни Кезьмино, в 0,45 км к западу от автодороги, связывающей г. Звенигород с Волоколамским шоссе	
23.	Селище "Ершово 2", XV- нач. XVII в.		с. Ершово, в 2,2 км к востоку-юго-востоку от восточной оконечности села, в 3,2 км к юго-юго-западу от деревни Кезьмино, в 0,3 км к западу от автодороги, связывающей г. Звенигород с Волоколамским шоссе	
24.	"Шестое Дунинское селище", "Грунтовый могильник Дунино", 1 тыс. до н.э. - 1-тыс. н.э., XIII-XVI вв.		г. Звенигород, к юго-востоку от города, в лесном массиве, в 0.8 км к юго-востоку от д. Дунино, на левом берегу ручья, протекающего по Артельскому оврагу, в 0,1 км к востоку от здания, возведенного на месте артели "Металлист" и 0,01 км к юго-востоку от ограды Аквапарка пансионата "Поляны" ФГБУ Рублево-Звенигородский лечебно-оздоровительный комплекс Управления делами Президента РФ.	
25.	Поселение "Дютьково"	распоряжение Министерства культуры Московской области от 13.07.2005 № 238-р	д. Дютьково, в 200 м к юго-юго-востоку от д. Дютьково, 6-ой км шоссе Звенигород-Дютьково	
26.	Селище "Дютьково-1"	распоряжение Министерства культуры Московской области от 13.07.2005 № 238-р	д. Дютьково, в 700 м к северо-северо-западу от д. Дютьково, в 50 м к востоку от полотна Московской кольцевой ж/д 2й км перегона ст. Дютьково-ст.	

			Кораллово)	
27.	Селище "Дютьково-2"	распоряжение Министерства культуры Московской области от 13.07.2005 № 238-р	д. Дютьково, в 750 м к северу от д. Дютьково, на левом берегу р. Разводни	
28.	Усадьба Олсуфьева, 1830 г.: - оранжерея	распоряжение Министерства культуры Московской области от 13.09.2007 № 497-р	с. Ершово	
29.	Селище "Завязово 1", XIV-XVII вв.		д. Завязово, в 1,16 км к северо-западу от северной окраины деревни	
30.	Селище "Знаменское-1"	распоряжение Министерства культуры Московской области от 21.04.2005 № 117-р	с. Знаменское, Горковский с/о, северозападная часть села, на правом берегу р. Москвы, в 0,25 км от слияния рек. Москвы и Истры	
31.	Селище "Ивашково 1", XIV-XVIII вв. (урочище Богородское)		д. Ивашково, в 0,7 км к юго-западу от деревни Ивашково, в 7 км к северо-западу от г. Звенигорода, в урочище Богородское, на правом коренном берегу р. Хвоцинки	
32.	Селище "Клопово-1"	распоряжение Министерства культуры Московской области от 13.07.2005 № 238-р	д. Клопово, ж/д ст. "Звенигород", в 500 м к востоку-юго-востоку от д. Клопово, на правом коренном берегу р. Нахавни	
33.	Селище "Клопово-2"	распоряжение Министерства культуры Московской области от 13.07.2005 № 238-р	д. Клопово, ж/д ст. "Звенигород", в 500 м к востоку от д. Клопово, правый берег р. Нахавни	
34.	Грунтовый могильник	приказ Комитета по культуре Администрации Московской области от 06.05.2002 № 146	с. Козино	
35.	Селище	приказ Комитета по культуре Администрации Московской области от 06.05.2002 № 146	с. Козино	
36.	Селище "Краснознаменск 1"	распоряжение Министерства культуры Московской области от 13.07.2005 № 238-р	д. Краснознаменск, в 1,6 км к	

		культуры Московской области от 13.09.2007 № 497-р	северо -востоку от северо -восточной окраины города, между 40 и 41 км Минской автострады	
37.	Селище "Лайково 1", XIII - XVI вв.		с. Лайково, в 0,77 км к северу от северной окраины села, в 0,175 км к северу от Красногорского шоссе, на повороте к селу, в 0,05 км к юго-западу от слияния Красногорского ручья с р. Микоянка (правый приток р. Медвенка)	
38.	Селище "Лайково 2", XIV - XVII вв.		с. Лайково, в 10 м к северу от края полотна Красногорского шоссе, в 70 м к северу от русла Красногорского ручья	
39.	Селище "Липки" , XV-XVII вв.		д. Липки, в 2 км к западу-северо-западу от деревни Липки, в 2,1 км к югу от деревни Кезьмино, 0,25 км к юго-востоку от автодороги, связывающей г. Звенигород с Волоколамским шоссе	
40.	Селище "Луцино 2"	приказ Комитета по культуре Администрации Московской области от 20.07.2001 № 232	с. Луцино (на правом берегу р. Москвы, в 0,5 км к северо -западу от села и в 6,5 км к западу от г. Звенигорода)	
41.	Городище "Луцино"	распоряжение Министерства культуры Московской области от 01.11.2005 № 334-Р	с. Луцино, в 0,8 км к западу-юго-западу от с. Луцино, на мысовидном выступе правого коренного берега р. Москвы	
42.	Селище "Михайловское 1"		с. Михайловское, в 0,3 км к северо-востоку от северной окраины села, на первой надпойменной террасе левого берега р. Москвы при устье	

43.	Селище "Немчиново", XII-XIV вв.		безымянного ручья. д. Немчиново, в 0,2 км на юго-восток от деревни, на правом берегу р. Стунь (правый приток р. Москва)
44.	Курганный могильник	приказ Комитета по культуре Администрации Московской области от 20.07.2001 № 232	д. Никифоровское (в 2 км к юго-востоку от деревни, в густом лесу)
45.	" Селище Одинцово 2"	распоряжение Министерства культуры Московской области от 13.09.2007 № 497-р	г. Одинцово, в 500 м к западу-северо -западу от северной окраины города
46.	Селище "Петелино-1"	распоряжение Министерства культуры Московской области от 24.04.2006 № 195	д. Петелино Часцовского с/о, у юговосточной окраины деревни, на территории и вокруг кладбища, южная часть селища вплотную примыкает к Минской автостраде
47.	Селище "Подлипки-1"	распоряжение Министерства культуры Московской области от 24.04.2006 № 195	д. Подлипки, в 1,8 км к юго-востоку от деревни, в 0,33 м к югу от а/д Москва-Минск
48.	Курганный могильник "Одинцовский-7"	распоряжение Министерства культуры Московской области от 21.07.2006 № 352-р	д. Подушкино, в 0,4 км к востоку от д. Подушкино, в 2 км к ССВ от г. Одинцово
49.	Селище "Подушкино-4"	распоряжение Министерства культуры Московской области от 21.07.2006 № 352-р	д. Подушкино, в 0,35 км к востоку от юго-восточной окраины деревни
50.	Селище "Подушкино-6"	распоряжение Министерства культуры Московской области от 21.07.2006 № 352-р	д. Подушкино, в 0,3 км к востоку от юговосточной окраины деревни
51.	Селище «Подушкино 10», XII – XVI вв.	распоряжение Министерства культуры Московской области от 12.04.2013 № 65-р	д. Подушкино, в 1,5 км к югу от деревни, в 1,5 км к северу от г. Одинцово
52.	Усадьба "Покровское-Засекино", в которой в 30-40-х гг. XIX в. Жил революционер Герцен Александр Иванович: - церковь Покрова Пресвятой Богородицы.	приказ Министерства культуры Московской области от 10.06.2003 № 346	пос. Покровское

53.	Усадьба "Покровское-Засекино", в которой в 30-40-х гг. XIX в. Жил революционер Герцен Александр Иванович: западная служебная постройка;	распоряжение Министерства культуры Московской области от 24.03.2006 № 145-р	пос. Покровское	
54.	Усадьба "Покровское-Засекино", в которой в 30-40-х гг. XIX в. Жил революционер Герцен Александр Иванович: восточная служебная постройка (руины)	распоряжение Министерства культуры Московской области от 24.03.2006 № 145-р	пос. Покровское	
55.	Усадьба "Покровское-Засекино", в которой в 30-40-х гг. XIX в. Жил революционер Герцен Александр Иванович: конюшня	распоряжение Министерства культуры Московской области от 24.03.2006 № 145-р	пос. Покровское	
56.	Грунтовый могильник Рождествено 1	распоряжение Министерства культуры Московской области от 25.11.2008 № 605-Р	с. Рождествено, в 0,2 км к юго-востоку от села, на склоне левого борта балки, выходящей в долину р. Смынки	
57.	Место, где в 1935 г. был захоронен прах художника К.С. Малевича	распоряжение Министерства культуры Московской области от 31.07.2012 № 204-р	пос. Романково-2	
58.	Церковь Николая Чудотворца	приказ Комитета по культуре Администрации Московской области от 31.12.1998 № 354	с. Саввино	
59.	Могилы братская воинов Советской Армии	приказ Комитета по культуре Администрации Московской области от 31.12.1998 № 354	д. Саввинская Слобода	
60.	Поселение "Саввинская Слобода 2"	приказ Комитета по культуре Администрации Московской области от 20.07.2001 № 232	д. Саввинская Слобода (на левом берегу р. Москвы, на юго-восточной окраине села, в 1 км к юго-юго-западу от Саввино-Сторожевского монастыря)	
61.	Селище "Сальково 1", XVI-XVIII; XIX-1-пол. XX вв.		д. Сальково, в 1,22 км на юго-восток от деревни Сальково, в 1,62 км на юго-запад от д.	

			Дунино, в 0,26 км на восток - юго-восток от пересечения лесной квартальной просеки и ЛЭП, проходящей от д. Скоротово в сторону Дунино	
62.	Курганная группа «Семёново 1», XII – XIII вв.	распоряжение Министерства культуры Московской области от 12.04.2013 № 65-р	д. Семёново, в 0,6 км к северу от деревни, в верховьях р. Слезни (правый приток р. Москвы), в лесном массиве, в 50 м к востоку от шоссе Семёново-Дарьино	
63.	Селище в поселке Серебряные Ручьи	приказ Министерства культуры Московской области от 19.03.2003 № 141	пос. Серебряные Ручьи	
64.	Селище "Сивково-1"	распоряжение Министерства культуры Московской области от 24.04.2006 № 195	д. Сивково Сидоровского с/о, в 1 км к югу от южной оконечности деревни, на левом берегу р. Бутынки (левого притока р. Десна)	
65.	Селище "Скоротово-1"	распоряжение Министерства культуры Московской области от 24.04.2006 № 195	д. Скоротово, в 1,2 км к северо-востоку от северной окраины д. Скоротово, правый берег р. Халява (правый приток р. Москва)	
66.	Курганный могильник "Солословский-1"	распоряжение Министерства культуры Московской области от 20.04.2004 № 106-Р	д. Солослово, в 0,35 км. К северо-востоку от восточной окраины деревни	
67.	Селище "Сурмино 1", XIV-XVI вв.		д. Сурмино, в 4,4 км к западу - северо-западу от западной окраины деревни	
68.	Селище Таганьково-1 (западное)	приказ Министерства культуры Московской области от 10.06.2003 № 346	д. Таганьково, в 80 м к западу от р. Слезни, в 50 м к востоку от 1-го Таганьковского курганного могильника, на противоположном берегу оврага	
69.	Селище Таганьково-1 (восточное)	приказ Министерства культуры Московской области от 10.06.2003 № 346	д. Таганьково, в 120 м к	

		Московской области от 10.06.2003 № 346	востоку от 1-го Таганьковского курганного могильника, при впадении оврага в долину р. Слезни	
70.	Курганный могильник Таганьковский-1	приказ Министерства культуры Московской области от 15.10.2003 № 646	д. Таганьково, в 0,25 км к северу от северо-восточной окраины деревни, в 200 м от русла реки	
71.	Курганный могильник Таганьковский-3	приказ Министерства культуры Московской области от 15.10.2003 № 646	д. Таганьково, в 0,5 км к северу от северо-восточной окраины деревни, в 200 м от русла реки	
72.	Усадьба Шереметьевых. Парк	приказ Комитета по культуре Администрации Московской области от 31.12.1998 № 354	с. Уборы	
73.	Селище-1 у с. Уборы	распоряжение Министерства культуры Московской области от 21.04.05 № 117-р	с. Уборы, Успенский с/о, юго-западная окраина села, на мысу левого берега р. Москвы, а также в пойме безымянного ручья (левый приток р. Москвы)	
74.	Курган у с. Уборы	распоряжение Министерства культуры Московской области от 21.04.05 № 117-р	с. Уборы, Успенский с/о, в 0,25, км к юго-западу от села, на мысу левого берега р. Москвы	
75.	Курганная группа 2 у с. Уборы	распоряжение Министерства культуры Московской области от 21.04.05 № 117-р	с. Уборы, Успенский с/о, в 0,4 км к юго-западу от села, на мысу левого берега р. Москвы	
76.	Производственный кузнечный комплекс с. Уборы	распоряжение Министерства культуры Московской области от 21.04.05 № 117-р	с. Уборы, Успенский с/о, южная окраина села, на первой надпойменной террасе левого берега р. Москвы	
77.	Селище "Хотяжи 2"	приказ Комитета по культуре Администрации Московской области от 20.07.2001 № 232	д. Хотяжи (правый берег р. Москвы, в 0,3 км к юго-востоку от д. Хотяжи и в 0,85 км к востоку от д. Хотяжи)	

			Никифоровское)	
78.	Могильник у д. Хотяжи	приказ Комитета по культуре Администрации Московской области от 20.07.2001 № 232	д. Хотяжи (Мышвино) (правый берег р. Москвы, в 0,2 км к югу от деревни)	
79.	Селище "Хотяжи 1"	приказ Комитета по культуре Администрации Московской области от 20.07.2001 № 232	д. Хотяжи (на левом берегу р. Москвы, в 20 км к юго-западу от г. Звенигорода, близ д. Хотежи)	
80.	Селище "Чигасово-1"	распоряжение Министерства культуры Московской области от 24.04.2006 № 195	д. Чигасово, в 1,1 км к западу-северо-западу от деревни	
81.	Селище "Чигасово-5"	распоряжение Министерства культуры Московской области от 24.04.2006 № 195	д. Чигасово, в 1,2 км к северо-западу от деревни	
82.	Селище "Юдино"	распоряжение Министерства культуры Московской области от 13.09.2007 № 497-р	с. Юдино, в 0,5 км к востоку-юго-востоку от восточной окранны села	
83.	Селище "Юматово" , XV-XVII вв.		д. Юматово, в 1 км к северо-западу от деревни, в 1,35 км к востоку от деревни Ястребово, на левом берегу р. Тарусса (правый приток р. Нара), в лесном массиве	