

**ПРОЕКТ ВНЕСЕНИЯ ИЗМЕНЕНИЙ
В ГЕНЕРАЛЬНЫЙ ПЛАН СЕЛЬСКОГО ПОСЕЛЕНИЯ ГОРСКОЕ
ОДИНЦОВСКОГО МУНИЦИПАЛЬНОГО РАЙОНА
МОСКОВСКОЙ ОБЛАСТИ**

**Материалы по обоснованию проекта корректировки
генерального плана**

ТОМ III

ОБЪЕКТЫ КУЛЬТУРНОГО НАСЛЕДИЯ

Москва, 2017

**ПРОЕКТ ВНЕСЕНИЯ ИЗМЕНЕНИЙ
В ГЕНЕРАЛЬНЫЙ ПЛАН СЕЛЬСКОГО ПОСЕЛЕНИЯ ГОРСКОЕ
ОДИНЦОВСКОГО МУНИЦИПАЛЬНОГО РАЙОНА
МОСКОВСКОЙ ОБЛАСТИ**

**Материалы по обоснованию проекта корректировки
генерального плана**

ТОМ III








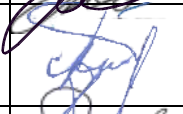



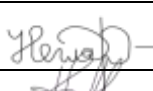













ОБЪЕКТЫ КУЛЬТУРНОГО НАСЛЕДИЯ







Генеральный директор



С.В. Маршев

Москва, 2017

№п./п.	Должность	Ф.И.О.	Подпись
1.	Генеральный директор, кандидат географических наук	Маршев С.В.	
2.	Директор, доктор географических наук	Курбатова А.С.	
3.	Помощник директора	Летуновская Л.С.	
4.	Заместитель генерального директора	Неглядюк О.Ф.	
5.	Начальник отдела гидрогеологических исследований, главный инженер	Белякова Е.М.	
6.	Заместитель начальника отдела экологической реабилитации и рекультивации	Мишина К.Г.	
7.	Ведущий архитектор	Поспелова И.В.	
8.	Ведущий специалист	Купряшин П.А.	
9.	Ведущий специалист	Поспелов А.С.	
10.	Специалист 1-ой категории	Рябинков И.В.	
11.	Руководитель группы инженерного проектирования	Гапонов А.А.	
12.	Инженер	Неглядюк Д.В.	
13.	Инженер	Гудымчук Е.А.	
14.	Начальник отдела градостроительного планирования и аудита территорий, кандидат географических наук	Гриднев Д.З.	
15.	Заместитель начальника отдела градостроительного планирования и аудита территорий	Бурметьева Т.В.	
16.	Ведущий специалист по территориальному планированию	Качалова В.В.	
17.	Ведущий специалист по территориальному планированию	Ковригина М.А.	
18.	Главный инженер-картограф	Кузякова А.А.	
19.	Специалист 1-ой категории	Мозгунов А.А.	
20.	Ведущий специалист по территориальному планированию	Шулая И.А.	
21.	Ведущий архитектор	Жмурина К.В.	
22.	Ведущий архитектор	Парсаданян Н.Г.	
23.	Архитектор	Лавренко З.В.	
24.	Главный специалист по транспорту и УДС	Кантышев И.М.	
25.	Инженер по транспорту	Гарчева Е.И.	

26.	Инженер по транспорту	Мартихин А.С.	
27.	Главный специалист	Рахманов Д.Х.	
28.	Главный экономист	Ланцов Д.В.	
29.	Ведущий экономист	Курбатов Р.А.	
30.	Ведущий специалист	Бордунова И.Р.	
31.	Ведущий специалист отдела обработки и выпуска технической документации	Колчаева О.Н.	
32.	Ведущий специалист отдела обработки и выпуска технической документации	Мокеева М.А.	

**ПЕРЕЧЕНЬ МАТЕРИАЛОВ ПРОЕКТА КОРРЕКТИРОВКИ
ГЕНЕРАЛЬНОГО ПЛАНА СЕЛЬСКОГО ПОСЕЛЕНИЯ ГОРСКОЕ
ОДИНЦОВСКОГО МУНИЦИПАЛЬНОГО РАЙОНА
МОСКОВСКОЙ ОБЛАСТИ**

№п/п	Наименование тома	Гриф секретности, инвентарный номер	Количество экземпляров
1. Состав материалов утверждаемой части (Положение о территориальном планировании)			
	Пояснительная записка. Табличные материалы. Графические материалы: 1.1 карта планируемого размещения объектов местного значения муниципального образования, М 1:10 000; 1.2 карта границ населённых пунктов, входящих в состав муниципального образования, М 1:10 000, 1.3 карта функциональных зон муниципального образования, М 1:10 000.		2
2. Состав материалов по обоснованию проекта Генерального плана			
	Том I. Градостроительная организация территории - Пояснительная записка; - Графические материалы: 2.1 Карта размещения муниципального образования в устойчивой системе расселения Московской области (без масштаба); 2.2 Карта существующего использования территории в границах муниципального образования, М 1:10 000; 2.3 Карта планируемого развития инженерных коммуникаций и сооружений местного значения в границах муниципального образования, М 1:10 000; 2.4 Карта планируемого развития транспортной инфраструктуры местного значения в границах муниципального образования, М 1:10 000; 2.5 Карта зон с особыми условиями использования территории в границах муниципального образования, М 1:10 000; 2.6 Карта мелиорированных и особо ценных сельскохозяйственных угодий в границах муниципального образования М 1:10 000; 2.7 Карта границ земель государственного лесного фонда без масштаба согласованная с Комитетом лесного хозяйства Московской области.		2
	Том II. Охрана окружающей среды - Пояснительная записка; - Графические материалы: 3.1 карта границ зон негативного воздействия существующих и планируемых, объектов		2

	<p>капитального строительства местного значения М 1:10 000;</p> <p>3.2 карта существующих и планируемых особо охраняемых природных территорий, зон санитарной охраны источников питьевого водоснабжения, водоохраных зон, прибрежных защитных зон, береговых полос водных объектов. М 1:10 000</p>		
	<p>Том III. Объекты культурного наследия - Пояснительная записка; - Графические материалы: 4.1 карта границ территорий и зон охраны объектов культурного наследия М 1:10 000</p>		2
	<p>Том IV. Основные факторы риска возникновения чрезвычайных ситуаций природного и техногенного характера - Пояснительная записка; - Графические материалы: 5.1 карта границ территорий, подверженных риску возникновения чрезвычайных ситуаций природного и техногенного характера и воздействия их последствий, М 1:10 000.</p>	ДСП	экз. № 1 экз. № 2

СОДЕРЖАНИЕ

ВВЕДЕНИЕ.....	10
1. КРАТКАЯ ИСТОРИЧЕСКАЯ СПРАВКА.....	13
2. ПЕРЕЧЕНЬ ОБЪЕКТОВ КУЛЬТУРНОГО НАСЛЕДИЯ.....	16
3. СВЕДЕНИЯ ОБ УТВЕРЖДЕННЫХ В ЗАКОННОМ ПОРЯДКЕ ГРАНИЦАХ ТЕРРИТОРИЙ, ЗОНАХ ОХРАНЫ ОБЪЕКТОВ КУЛЬТУРНОГО НАСЛЕДИЯ И ГРАНИЦАХ ТЕРРИТОРИЙ ИСТОРИЧЕСКИХ ПОСЕЛЕНИЙ.....	16
4. УСТАНОВКА ЗАЩИТНЫХ ЗОН ОБЪЕКТОВ КУЛЬТУРНОГО НАСЛЕДИЯ, НЕ ИМЕЮЩИХ УСТАНОВЛЕННЫХ В ЗАКОННОМ ПОРЯДКЕ ЗОН ОХРАНЫ СОГЛАСНО ФЗ-95.....	18
5. ОБЪЕКТ КУЛЬТУРНОГО НАСЛЕДИЯ ФЕДЕРАЛЬНОГО ЗНАЧЕНИЯ.....	19
5.1. КАЗАНСКАЯ ЦЕРКОВЬ, 1758-1767 ГГ.....	19
6. ОБЪЕКТ КУЛЬТУРНОГО НАСЛЕДИЯ РЕГИОНАЛЬНОГО ЗНАЧЕНИЯ.....	24
6.1. ЦЕРКОВЬ ЗНАМЕНИЯ С КОЛОКОЛЬНЕЙ, 1769 Г.	24
7. ВЫЯВЛЕННЫЕ ОБЪЕКТЫ КУЛЬТУРНОГО НАСЛЕДИЯ.....	28
9. МЕРОПРИЯТИЯ ПО СОХРАНЕНИЮ ОБЪЕКТОВ КУЛЬТУРНОГО НАСЛЕДИЯ.....	29
ПРИЛОЖЕНИЕ 1.....	30
ПРИЛОЖЕНИЕ 2.....	55
ПРИЛОЖЕНИЕ 3.....	56

ВВЕДЕНИЕ

Проект внесения изменений в генеральный план сельского поселения Горское Одинцовского муниципального района Московской области подготовлен на основании государственного контракта

Основанием для разработки проекта Генерального плана является государственная программа Московской области «Архитектура и градостроительство Подмоскovie» на 2017-2021 гг.

Проект корректировки генерального плана выполнен по результатам анализа материалов государственной и ведомственной статистики, данных, предоставленных Администрацией сельского поселения Горское Одинцовского муниципального района Московской области по формам, подготовленным институтом, а также материалов, переданных органами исполнительной власти Московской области и Российской Федерации.

Проект генерального плана сельского поселения Горское Одинцовского муниципального района разработан в соответствии с требованиями следующих правовых и нормативных актов:

- Градостроительный кодекс Российской Федерации.
- Водный кодекс Российской Федерации.
- Лесной кодекс Российской Федерации.
- Земельный кодекс Российской Федерации.
- Федеральный закон от 14.03.1995 №33-ФЗ «Об особо охраняемых природных территориях».
- Федеральный закон от 12.01.1996 № 8-ФЗ «О погребении и похоронном деле».
- Федеральный закон от 25.06.2002 № 73-ФЗ «Об объектах культурного наследия (памятниках истории и культуры) народов Российской Федерации».
- Федеральный закон от 27.07.2010 № 190-ФЗ «О теплоснабжении»
- Федеральный закон от 07.12.2011 № 416-ФЗ «О водоснабжении и водоотведении».
- Закон Российской Федерации от 21.02.1992 № 2395-1 «О недрах».
- Федеральный закон от 30.03.1999 № 52-ФЗ (ред. от 28.11.2015) «О санитарно-эпидемиологическом благополучии населения».
- Федеральный закон от 06.10.2003 № 131-ФЗ «Об общих принципах организации местного самоуправления в Российской Федерации».
- Постановление Правительства РФ от 28.12.2012 № 1463 «О единых государственных системах координат».
- СП 42.13330.2011. Градостроительство. Планировка и застройка городских и сельских поселений. Актуализированная редакция СНиП 2.07.01-89.
- СП 36.13330.2012 «СНиП 2.05.06-85*. Магистральные трубопроводы».
- Закон Московской области от 21.01.2005 № 26/2005-ОЗ «Об объектах культурного наследия (памятниках истории и культуры) в Московской области».
- Закон Московской области от 17.02.2012 № 7/2012-ОЗ «О внесении изменений в Закон Московской области «О статусе и границах Одинцовского муниципального района и вновь образованных в его составе муниципальных образований»;
- Закон Московской области от 07.03.2007 № 36/2007-ОЗ «О Генеральном плане развития Московской области».
- Постановление Правительства Московской области от 11.07.2007 № 517/23 «Об утверждении Схемы территориального планирования Московской области - основных положений градостроительного развития».
- Постановление Правительства Московской области от 11.02.2009 № 106/5 «Об утверждении Схемы развития и размещения особо охраняемых природных территорий в Московской области».

- Постановление Правительства Московской области от 25.03.2016 №230/8 «Об утверждении проекта Схемы территориального планирования транспортного обслуживания Московской области».
- Постановление Правительства Московской области от 28.04.2012 № 627/16 «Об утверждении инвестиционной программы Московской области «Развитие топливозаправочного комплекса Московской области до 2018 года».
- Постановление Правительства Московской области от 13.08.2013 № 602/31 «Об утверждении государственной программы Московской области «Сельское хозяйство Подмосковья».
- Постановление Правительства Московской области от 26.03.2014 № 194/9 «Об утверждении итогового отчёта о реализации долгосрочной целевой программы Московской области «Разработка Генерального плана развития Московской области на период до 2020 года».
- Постановление Главного государственного санитарного врача РФ от 11.03.2003 № 13 «О введении в действие санитарно-эпидемиологических правил и нормативов СанПиН 2.4.1201-03 (вместе с СанПиН 2.4.1201-03.2.4 «Гигиена детей и подростков»). Гигиенические требования к устройству, содержанию, оборудованию и режиму работы специализированных учреждений для несовершеннолетних, нуждающихся в социальной реабилитации. Санитарно-эпидемиологические правила и нормативы».
- Постановление Главного государственного санитарного врача Российской Федерации от 25.09.2007 № 74 «О введении в действие новой редакции санитарно-эпидемиологических правил и нормативов СанПин 2.2.1/2.1.1.1200-03 «Санитарно-защитные зоны и санитарная классификация предприятий, сооружений и иных объектов».
- Постановление Главного государственного санитарного врача Российской Федерации от 28.06.2011 № 84 «Об утверждении СанПин 2.1.2882-11 «Гигиенические требования к размещению, устройству и содержанию кладбищ, зданий и сооружений похоронного назначения».
- Постановление Главного государственного санитарного врача РФ от 14.03.2002 №2 10 «О введении в действие Санитарных правил и норм «Зоны санитарной охраны источников водоснабжения и водопроводов питьевого назначения. СанПиИ 2.1.4.1110-02» (с изм. от 25.09.2014)
- Постановление Правительства Московской области от 17.08.2015 № 713/30 «Об утверждении нормативов градостроительного проектирования Московской области»;
- Приказ Министерства регионального развития Российской Федерации от 30.01.2012 № 19 «Об утверждении требований к описанию и отображению в документах территориального планирования объектов федерального значения, объектов регионального значения, объектов местного значения».
- Распоряжение Министерства энергетики Московской области от 29.04.2014 №24-Р «О схеме и программе перспективного развития электроэнергетики Московской области на период 2015- 2019 годы».
- Распоряжение Министерства строительного комплекса от 10.01.2000 №1 «О введении в действие территориальных строительных норм Московской области (ТСН ПЗП-99 МО)».
- Генеральная схема газоснабжения Московской области на период до 2030 года, одобренная решением Межведомственной комиссии по вопросам энергообеспечения Московской области от 14.11.2013 № 11 (направлена в адрес Глав муниципальных районов и городских округов Московской области письмом от 26.12.2013 № 10/11372). Решение Межведомственной комиссии по вопросам энергообеспечения Московской области от 14.11.2013 № 11 «Об утверждении Генеральной схемы газоснабжения Московской области на период до 2030 года»;
- Постановление Правительства Московской области от 20.12.2004 №778/50 «Об утверждении Программы «Развитие газификации в Московской области до 2017 года».

– Постановление Правительства Московской области от 23.08.2013 № 6651/37 Государственная программа Московской области «Архитектура и градостроительство Подмосковья» на 2014- 2018 годы».

– иными федеральными законами и нормативными правовыми актами Российской Федерации, Московской области и сельского поселения Горское.

При подготовке проекта корректировки генерального плана сельского поселения были учтены основные положения:

– Схемы территориального планирования Московской области, утвержденной Постановлением Правительства Московской области от 11.07.2007 № 517/23;

– Схемы территориального планирования транспортного обслуживания Московской области, утвержденной постановлением Правительства Московской области ПП МО №230/8 от 25.03.2016.

При подготовке проекта корректировки генерального плана были использованы материалы инженерно-геологических и гидрологических изысканий:

– Геологическая карта СССР (карта четвертичных отложений), лист N-37-IV, М 1:200 000, 1980 г.

– Геологическая карта (карта дочетвертичных отложений), лист N-37-IV), М 1:200 000, 1958 г.

– Геоморфологическая карта, лист N-37-IV (Шатура), М 1:200 000, 1958 г.

– Геологическая карта каменноугольных отложений, лист N-37-IV, М 1:200 000, 2004 г.

– Отчет «Региональная переоценка эксплуатационных запасов пресных вод центральной части Московского артезианского бассейна (Московский регион)». ФГУП «Геоцентр-Москва», ЗАО «Геолинк Консалтинг», ЗАО «Гидэк», 2002 г.

– Почвенная карта Московской области, М 1:300 000, 1985 г.

– Архивные данные ФБУ «ТФГИ по Центральному федеральному округу»

– Сводная карта инженерно-геологических условий Московской области (первых от поверхности стратиграфо-генетических комплексов), лист N-37-IV, М 1:200 000, 1986 г.

– Сводная карта инженерно-геологических условий Московской области (вторых от поверхности стратиграфо-генетических комплексов), лист N-37-IV, М 1:200 000, 1986 г.

Содержание Проекта корректировки генерального плана определено Техническим заданием, утвержденным Главным управлением архитектуры и градостроительства Московской области.

Проект корректировки генерального плана сельского поселения Горское Одинцовского района в соответствии с Законом Московской области от 07.03.2007 № 36/2007-03 «О Генеральном плане развития Московской области» разрабатывается на расчетный период до 2035 года, с выделением первой очереди – 2022 г.

1. КРАТКАЯ ИСТОРИЧЕСКАЯ СПРАВКА

Современное сельское поселение Горское находится в Одинцовском муниципальном районе Московской области. На севере оно граничит с городским округом Красногорск, на востоке – с сельским поселением Барвихинское, на юго-востоке – с городским поселением Одинцово, на юге – с сельским поселением Жавороновское, на юго-западе – с сельским поселением Назарьевское, на западе – с сельским поселением Успенское.

В состав сельского поселения Горское входят села Знаменское и Лайково, деревни Большое Сареево, Малое Сареево, Лызлово и посёлок Горки-2. Каждый из этих населенных пунктов имеет свою историю.

Село Знаменское, расположенное на высоком правом берегу р. Москвы, вблизи впадения в нее Истры, сначала называлось Денисовым или Денисьевым. Первые сведения о нем сохранились в разъезжей грамоте 1504 г., где упоминается «сельцо Денисовское, что за Ермолюю за дьяком». По переписи 1678 г. Денисово принадлежало Кириллу Полуектовичу Нарышкину. При нем в селе была построена первая деревянная Знаменская церковь. Примерно с последней четверти XVII в. село стало носить двойное название – Денисово-Знаменское.

В 1742 г. село было пожаловано графу Алексею Григорьевичу Разумовскому. При нем в 1769 г. были построены деревянный господский дом и кирпичная церковь Знамени Пресвятой Богородицы, дошедшая до наших дней.

Село Лайково окружают лесные массивы. В сохранившихся письменных источниках оно упоминается в начале XVII в., хотя его история значительно древнее. Название села имеет антропонимический характер и происходит от прозвища Лайко, которое носил его первый владелец. Кому принадлежало село изначально, точно неизвестно. По данным С.Б. Веселовского, прозвище Лайко имели два человека: Федор Федорович Вельяминов, живший во второй половине XV в., и князь Федор Иванович Кривоборский, упоминающийся в документах на рубеже XV-XVI вв. Судя по родословцам, оба они были бездетны, и основанное кем-то из них селение перешло к другим владельцам. Впервые село под двойным названием «Мелтихино, Лайково тож», упоминается в писцовой книге 1627 г. как старинная вотчина князя Юрия Дмитриевича Хворостинина. В селе находился двор вотчинника. При Юрии Дмитриевиче Хворостинине, сыне Федоре Юрьевиче, была построена деревянная церковь во имя иконы Казанской Божией Матери, откуда и произошло третье название села – Богородское.

В конце XVII - первой половине XVIII вв. Лайково принадлежало Голицыным. В 1758 г. Сергей Борисович Голицын продал село Анастасии Александровне Нарышкиной. При ней в 1761-1762 гг. деревянная Казанская церковь была построена заново, из камня. В конце XVIII в. владелицей Лайково стала Ольга Александровна Шувалова. В это время в селе был построен одноэтажный господский дом со службами. Война 1812 года нанесла Лайкову серьезный урон – церковь пострадала от пожара и долгие годы стояла пустой. Только в конце XIX в., при новом владельце, генерале А.Б. Казакове, она была восстановлена и получила новую трапезную и колокольню.

История Лызлова, расположившегося на высоком берегу р. Медвенки, одного из малых притоков Москвы-реки, прослеживается по сохранившимся источникам лишь с XVII в. Судя по названию, оно основано представителям старинного дворянского рода Лызловых. По семейному преданию, Лызловы происходили от польского шляхтича Свеборта Лызовецкого, который в 1390 г. сопровождал в Москву литовскую княжну Софью Витовтовну, невесту Великого Московского князя Василия I. Приехав на Русь, он крестился с именем Григорий и, вероятно, получил во владение земельный удел с крестьянами.

Сареево на речке Медвенке принадлежит к числу древнейших сел Подмосковья. Первое упоминание о нем встречается в духовной грамоте серпуховского удельного князя

Владимира Андреевича Храброго, составленной в самом начале XV в. Согласно этому источнику, Владимир Храбрый вместе с другими подмосковными селами отдал село Сарыевское сыну Ярославу. В следующий раз Сарыево упоминается в 1504 году в завещании великого князя Ивана III, отписавшего его сыну Андрею. Оно принадлежало ему в течение первой трети XVI в., а затем в результате ряда земельных обменов село Сарыево «с приселки, с деревнями, и с починки» досталось государю Ивану IV Грозному. С 1783 по 1811 г. Сареевым владел граф Иван Андреевич Остерман, сын знаменитого сподвижника императора Петра I Андрея Ивановича (Генриха Иоганна Фридриха) Остермана. Затем Сареево перешло к племяннику И.А. Остермана, князю Леониду Михайловичу Голицыну. В конце XIX в. основным занятием жителей села было сельское хозяйство. В годы столыпинской реформы наделы крестьян были разверстаны по отрубам. Вероятно, таким образом из Сареева выделилось село Малое Сареево.

Поселок Горки-2 имеет древнюю и новую историю. Название Горки пошло не от гор, которых в его округе никогда не было, а от пустоши Городище, упомянутой в имущественных документах XVIII века. Первоначально здесь располагалось княжеское село Домантовское, упоминаемое в духовной грамоте Ивана Калиты и последующих завещаниях московских князей. Оно представляло собой городок с земляным валом, являвшийся центром особой Домантовской волости. Во время событий феодальной войны он сильно пострадал, и в документах XVI в. на этом месте отмечена пустошь с характерным названием Городище. «Экономические примечания» конца XVIII в. упоминают деревню Новое Городище вместе с селом Иславским во владении генерал-лейтенанта Ивана Петровича Архарова. Тогда здесь было 5 дворов, где проживало 35 душ мужского и 28 женского пола. В 1852 г. деревня принадлежала титулярному советнику Ивану Захаровичу Постникову и состояла из 7 дворов, в которых значилось 47 жителей.

Новая история поселка Горки-2 началась в 1924 году, когда по инициативе Ф.Э. Дзержинского на базе хозяйства небольшого конного завода, принадлежавшего помещику С.П. Трапезникову, был организован совхоз, продукция которого предназначалась для снабжения расположенных поблизости партийно-правительственных дач. Поэтому на первых порах он назывался «Совхозом ОГПУ» и входил в качестве структурной единицы в это ведомство.

Для организации совхоза было выделено 60 га земли. В 1924 году его штат состоял всего из 15 человек, однако уже через два года он превысил 100 человек. Хозяйство специализировалось на племенном птицеводстве и молочном животноводстве, причем разводило не традиционные российские, а европейские высокопродуктивные породы птицы и скота. Совхоз использовал новейшие технологии: например, для вывода цыплят впервые в СССР использовался инкубатор. Племенное стадо совхоза удалось сохранить даже в период Великой Отечественной войны.

В 1960 г. к совхозу присоединили колхоз «Большевик», затем еще несколько колхозов. Хозяйство получило название государственного племенного птицеводческого завода Горки-2. В эти годы началось и интенсивное строительство жилья и объектов социальной инфраструктуры: детского сада, школы, торгового центра, столовой, бани, прачечной. В Горках-2 издавалась собственная газета.

Сегодняшние в Горки-2, сохранившие уникальный сосновый лес, выходящий на Рублево-Успенское шоссе, представляют собой поселок с многоквартирными домами и элитной коттеджной застройкой. В поселке работают школа, детский сад, торговый центр, стоматологическая клиника.

Муниципальное образование сельское поселение горское было создано в 2005 году из упразднённой административно-территориальной единицы Горского сельского округа.

Сельское поселение Горское имеет герб, утвержденный решением Совета депутатов сельского поселения Горское Одинцовского муниципального района МО от 26.06.2007 N 2/14.



Геральдическое описание герба сельского поселения Горское гласит: «В лазоревом поле выходящее из правого верхнего угла золотое солнце (без изображения лица) с прямыми расширяющимися лучами и выходящая слева зеленая, окантованная серебром ель». Современное сельское поселение Горское в гербовой композиции представлено солнцем с пятью уширенными лучами.

Солнце – источник жизни и созидательной силы, света, богатства. Его уширенные лучи символизируют развитие, движение вперед. Золото – символ высшей ценности, богатства, величия, прочности, силы, великодушия. Серебряная черта, разделяющая поле герба – аллегория Москвы-реки и водных просторов. Серебро – символ совершенства, благородства, чистоты, веры, мира. Ель символизирует лесные богатства поселения. Поселок Горское является дачной местностью. Цвета поля герба – лазоревый и зеленый – аллегорически характеризуют сельское поселение Горское как лесной и один из немногих экологически чистых районов в Московской области. Лазурь – символ истины, чести и добродетели, чистого неба и водных просторов. Зеленый цвет – символ весны, радости, надежды.

2. ПЕРЕЧЕНЬ ОБЪЕКТОВ КУЛЬТУРНОГО НАСЛЕДИЯ

Согласно письму Главного управления культурного наследия Московской области № 45 Исх-4409 от 06.09.2017 (Приложение 1), на территории сельского поселения Горское Одинцовского района Московской области находятся:

- **1 объект культурного наследия федерального значения:**

1. Казанская церковь, 1758-1767 гг., поставленная на государственную охрану постановлением Совета Министров РСФСР от 04.12.1974 № 624, расположенная в СП Горское, с. Лайково;

- **1 объект культурного наследия регионального значения:**

1. Церковь Знамения с колокольной, 1769 г., поставленная на государственную охрану постановлением Совета Министров РСФСР от 30.08.1960 № 1327 (приложение 2), расположенная в СП Горское, селе Знаменское;

- **3 выявленных объекта культурного наследия:**

1. Селище «Знаменское-1», поставленное на государственную охрану распоряжением Министерства культуры Московской области от 21.04.2005 № 117-р расположенное в северо-западной части с. Знаменское, на правом берегу реки Москвы, в 0,25 км от слияния рек Москвы и Истры;

2. Селище «Лайково 1», XIII-XVI вв., расположенное в 0,77 км к северу от северной окраины села с. Лайково, в 0,175 км к северу от Красногорского шоссе, на повороте к селу, в 0,05 км к юго-западу от слияния Красногорского ручья с рекой Микоянкой (правым притоком реки Медвенки);

3. Селище «Лайково 2», XIV-XVII вв., расположенное в с. Лайково, в 10 м к северу от края полотна Красногорского шоссе, в 70 м к северу от русла Красногорского ручья.

3. СВЕДЕНИЯ ОБ УТВЕРЖДЕННЫХ В ЗАКОННОМ ПОРЯДКЕ ГРАНИЦАХ ТЕРРИТОРИЙ, ЗОНАХ ОХРАНЫ ОБЪЕКТОВ КУЛЬТУРНОГО НАСЛЕДИЯ И ГРАНИЦАХ ТЕРРИТОРИЙ ИСТОРИЧЕСКИХ ПОСЕЛЕНИЙ

На момент разработки настоящего проекта корректировки генерального плана сельского поселения Горское границы территорий объектов культурного наследия в утвержденном законом порядке утверждены

- для ОКН федерального значения «Казанская церковь, 1758-1767 гг.» распоряжением Министерства культуры Московской области от 9.10.2008 № 530-р «Об утверждении границы территории и режима использования территории объекта культурного наследия федерального значения – Казанской церкви 1758-1767 гг.» в селе Лайково сельского поселения Горское Одинцовского муниципального района Московской области» в редакции распоряжения Министерства культуры Московской области от 10.04.2014 №145-р;
- для ОКН регионального значения «Церковь Знамения с колокольной, 1769 г.» распоряжением Министерства культуры Московской области от 30.09.2008 №520-р «Об утверждении границы территории и режима использования территории объекта культурного наследия регионального значения – церкви Знамения с колокольной, 1769 г. в селе Знаменское сельского поселения Горки Одинцовского муниципального района Московской области» в редакции распоряжения от 08.02.2011 №32-р.

Для остальных объектов культурного наследия границы территорий в установленном законом порядке не утверждались.

Зоны охраны для объектов культурного наследия, расположенных на территории сельского поселения Горское, в утвержденном законом порядке не утверждались.

«Проект зон охраны памятника архитектуры регионального значения церковь Знамения Пресвятой Богородицы 1769 года в селе Знаменском Одинцовского района Московской области» разработан ГУП «МОК-ЦЕНТР» в 2004 г. Проект согласован Минкультом МО.

«Проект зон охраны объекта культурного наследия федерального значения – церкви Казанской в селе Лайково Одинцовского муниципального района Московской области» разработан ГУП МО «НИИ ПРОЕКТ» в 2003 г. Проект согласован Минкультом МО.

Согласно постановлению Правительства Московской области от 27.09.2013 №771/43 «Об утверждении перечня исторических поселений Московской области» населённые пункты сельского поселения Горское не являются историческими поселениями.

4. УСТАНОВКА ЗАЩИТНЫХ ЗОН ОБЪЕКТОВ КУЛЬТУРНОГО НАСЛЕДИЯ, НЕ ИМЕЮЩИХ УСТАНОВЛЕННЫХ В ЗАКОННОМ ПОРЯДКЕ ЗОН ОХРАНЫ СОГЛАСНО ФЗ-95

В составе материалов по обоснованию проекта корректировки генерального плана сельского поселения Горское разработана «Карта планируемых зон с особыми условиями использования территории городского поселения, связанными с объектами культурного наследия», отображающая установленные в законном порядке границы территорий объектов культурного наследия, а также защитные зоны объектов культурного наследия, не имеющих утвержденных зон охраны, установленные в соответствии с 95-ФЗ от 05.04.2016 «О внесении изменений в Федеральный закон «Об объектах культурного наследия (памятниках истории и культуры) народов Российской Федерации» и статью 15 Федерального закона «О государственном кадастре недвижимости».


«Защитными зонами объектов культурного наследия являются территории, которые прилегают к включенным в реестр памятникам и ансамблям (за исключением указанных в пункте 2 настоящей статьи объектов культурного наследия) и в границах которых в целях обеспечения сохранности объектов культурного наследия и композиционно-видовых связей (панорам) запрещаются строительство объектов капитального строительства и их реконструкция, связанная с изменением их параметров (высоты, количества этажей, площади), за исключением строительства и реконструкции линейных объектов». (95-ФЗ от 05.04.2016).

«Региональный орган охраны объектов культурного наследия вправе принять решение, предусматривающее установление границ защитной зоны объекта культурного наследия на расстоянии, отличном от расстояний, предусмотренных пунктами 3 и 4 настоящей статьи, на основании заключения историко-культурной экспертизы с учетом историко-градостроительного и ландшафтного окружения такого объекта культурного наследия в порядке, установленном Правительством Российской Федерации» (95-ФЗ от 05.04.2016).

5. ОБЪЕКТ КУЛЬТУРНОГО НАСЛЕДИЯ ФЕДЕРАЛЬНОГО ЗНАЧЕНИЯ

5.1. Казанская церковь, 1758-1767 гг.

Казанская церковь, 1758-1767 гг., поставленная на государственную охрану постановлением Совета Министров РСФСР от 04.12.1974 № 624, находится в СП Горское, с. Лайково.



Сельцо Лайково, «Мельтихино тож», Сетунского стана Московского (позднее Звенигородского) уезда, расположенное близ Смоленского тракта, упоминается в документе 1627 года в числе вотчин князя Ю.Д. Хворостинина. В 1646 году здесь впервые была построена деревянная Казанская церковь с приделом Ярославских чудотворцев. В 1656 году селом владела вдова кн. Е.Б. Хворостинина, а затем ее зять Б.А. Голицын. Его потомок кн. С.Б. Голицын в 1758 году продал имение сестре своей жены А.А. Нарышкиной.

Нарышкины владели усадьбой до 1780 года, после них в 1780-88 годах имение принадлежало Хитрову, в 1813 году – О.А. Шувалову, в 1852 году – А.В. Налетову. Каменный Казанский храм построен на средства вдовы кн. М.А. Голицына. В 1812 году его сожгли французы, и долгое время службы в нем не возобновлялась. В 1878 году к церкви пристроили сторожку, а под основным объёмом сложили духовую печь. О первоначальной колокольне никаких сведений не имеется. Дата строительства существующих трапезной и колокольни также неизвестна. В «Метрике» 1887 года они не зафиксированы. Судя по стилевым особенностям, эти объёмы появились в конце XIX века. В XIX веке село Лайково имело ещё одно название – Богородское.

Кирпичная неоштукатуренная Казанская церковь стоит на краю оврага, разделяющего село на две части. Закрытое местоположение памятника соответствует его лиричному облику. Церковь выстроена в формах архитектуры барокко, декорация поздних трапезной и колокольни тактично подражает обработке основного объема. Объемно-пространственная структура центрического ярусного здания уникальна для своего времени и предвосхищает ротондальные формы классицизма. Композиция объемов складывается из первоначального низкого односветного двенадцатигранника, над которым возвышается вписанная в него ротонда. Грани нижнего объема, расположенные по странам света, и основание купола ротонды над ними до недавнего времени

завершались фронтонами барочной формы. Ротонда увенчана круглым глухим барабаном и луковичной главой, имеющей металлический каркас. Крест поздний. Алтарь скрыт внутри основного объема. Поздние трапезная и колокольня нарушают центричность здания. Трапезная имеет в плане почти квадратную форму.

Колокольня и храм имеют одинаковую высоту. У колокольни приземистое четвериковое основание с возвышающимся над ним аттиком, на который поставлен ротондальный ярус звона. Сооружение увенчано гранёным металлическим барабаном и луковичной главкой. Первоначальные объёмы здания выложены из кирпича размером 25 x 13 x 7 см. на известковом растворе в системе русской кладки, с обработкой шва подрезкой. Размер кирпича трапезной и колокольни – 25 x 12 x 7 см., перевязка кладки цепная, раствор – цемент, шов обработан валиком. Декоративное убранство фасадов храма выполнено из кирпича с незначительным использованием белого камня (гладкий цоколь, отдельные блоки, укрепляющие амбразуры проёмов). Основные мотивы декорации фасадов первоначальной части памятника – рустованные угловые лопатки и рамочные наличники с «ушками» и лепестковыми «замками». Боковой вход в церковь расположен только с южной стороны. По-видимому, здесь был придел. Все южные и восточные грани нижнего объёма прорезаны прямоугольными окнами с плоскими лучковыми перемычками. На гранях, расположенных по сторонам северного окна, вместо световых проёмов устроены киоты, заключённые также как и окна в «ушастые» наличники. Над растёсаным южным входом уцелел сандрик барочного очертания. Ротонда обработана световыми и ложными окнами в наличниках. Венчающий барабан расчленён лопатками и обработан арочными нишками в наличниках. Судя по фотографиям 1931 и начала 1960-х годов, карнизы были многослойные. Обрамления проёмов трапезной и колокольни копируют первоначальные наличники. Арки яруса звона имеют профилированные архивольты.

Пространственная структура первоначального объёма сложна и причудлива. Высотной доминантой интерьера является ротонда, перекрытая купольным сводом. Ротонда служила помещением главного храма, а окружающая её галерея выполняла роль трапезной с приделом. Её восточный сегмент, отрезанный от трапезной глухими стенами, выполняет роль алтаря и соединён с ротондой широкой аркой. Перекрытие алтаря представляет собой вариант сомкнутого свода, состоящего из трёх лотков с распалубкой над аркой. Боковые стены алтаря имеют ниши-печуры. В галерею ротонда открывается пятью арочными проёмами. Галерея перекрыта коробовым сводом с лотками в торцах. В новую трапезную из галереи открывается широкий проём с прямой балочной перемычкой. В трапезной свод Монье, под колокольней – свод из четырёх распалубок. Следов от лестницы на «звон» не обнаружено. Церковь внутри не сохранила штукатурки и следов живописи. Пол ротонды провалился, в результате чего обвалился белокаменный фундамент здания. В окнах главного храма сохранились кубчатые металлические решётки, а в трапезной – эклектичные решётки кон. XIX в. со сложным рисунком. Один из лучших образцов подмосковного усадебного культового зодчества в стиле барокко, обладающего оригинальной объемно-пространственной композицией и богатой пластической разработкой фасадов. Церковь великолепно расположена в пейзаже.

Предмет охраны объекта культурного наследия

Предмет охраны объекта культурного наследия утвержден распоряжением Министерства культуры Московской области от 14.03.2016 № 15РВ-82.

К предметам охраны относятся:

1. Местоположение и градостроительные характеристики Казанской церкви XVIII - начала XX веков, расположенной на краю оврага и формирующей панораму села Лайково Одинцовского района Московской области;

2. Объемно-пространственная композиция церкви XVIII - начала XX веков, состоящая из односветного двенадцатигранника, с вписанной в него световой ротондой, завершённой куполом, барабаном и главкой; трапезной и двухъярусной колокольней,

примыкающих к основному объему храма с запада; высотные отметки по венчающим карнизам;

3. Характер, конфигурация и конструкция крыш XVIII - начала XX веков: над двенадцатигранником и трапезной – скатная кровля; над ротондой и верхним ярусом колокольни купольное металлическое покрытие; люкарны у основания купола ротонды; луковичные главы с крестами в завершении малого барабана и колокольни;

4. Композиционное решение и архитектурно-художественное оформление фасадов церкви XVIII - начала XX веков, в том числе: местоположение, форма и размер дверных и оконных проемов, ниш (окна, двери и ниши с лучковыми перемычками); кирпичные оконные наличники «с ушками» и замковыми камнями; декор дверей, состоящий из лучковых фронтонов и наличника «с ушками» и замкового камня южной двери; венчающий карниз, поярусные карнизы колокольни; фигурные фронтоны основного объема храма, ориентированные по сторонам света; плоские кирпичные пилястры колокольни и трапезной; рустованная обработка углов основного объема храма;

5. Кованые решетки окон храмовой части и трапезной, XVIII - начала XX веков;

6. Материал и характер обработки фасадов церкви XVIII - начала XX веков: стены кирпичные, оштукатуренные, декор – кирпич; отделка фасада (уточняется в процессе комплексных научных исследований и осуществления производства реставрационных работ);

7. Пространственно-планировочная структура интерьеров церкви в пределах капитальных стен, опор и перекрытий;

8. Конструкции и материал капитальных стен и перекрытий церкви XVIII-начала XX веков, включая купольный свод светового барабана, коробовый свод перехода от двенадцатигранника основного объема к барабану, лотковые своды боковых компартиментов, конха над алтарной частью; перекрытие трапезной храма сводами Монье; перекрытие нижнего яруса четверика колокольни крестовым сводом, верхнего - куполом; лучковые перемычки окон, дверей и ниш;

9. Воздушные кованые металлические связи основного объема храма;

10. Местоположение лестницы, ведущей на колокольню.

Предмет охраны может быть дополнен в процессе комплексных научных исследований и осуществления производства реставрационных работ.

Территория объекта культурного наследия

Территория объекта культурного наследия «Казанская церковь, 1758-1767 гг.» утверждена распоряжением Министерства культуры Московской области от 9.10.2008 № 530-р «Об утверждении границы территории и режима использования территории объекта культурного наследия федерального значения – Казанской церкви 1758-1767 гг.» в селе Лайково сельского поселения Горское Одинцовского муниципального района Московской области» в редакции распоряжения Министерства культуры Московской области от 10.04.2014 №145-р. Графическое отображение границы церкви представлено в приложении 2.

Граница объекта культурного наследия определена в границах отвода земельного участка Казанской церкви, 1758-1767 гг., в селе Лайково сельского поселения Горское Одинцовского муниципального района Московской области, территории кладбища и проходит из точки А, расположенной в северо-западном углу отвода земельного участка Казанской церкви, и далее:

А-Б – на восток 70 м до северо-восточного угла территории церковного кладбища;

Б-В – на юг около 90 м до юго-восточного угла территории церковного кладбища;

В-Г – на северо-запад около 70 м до северо-западного угла территории церковного кладбища;

Г-Д – на северо-восток около 50 м до пересечения с границей отвода земельного участка Казанской церкви;

Д-Е – на запад около 12 м до юго-западного угла отвода земельного участка Казанской церкви;
 Е-А – на север в исходную точку.

Координаты характерных (поворотных) точек границы территории ОКН
 согласно распоряжению Министерства культуры Московской области от
 10.04.2014 №145-р

Обозначение (номер) характерной (поворотной) точки	Координаты характерных (поворотных) точек в местной системе координат (МСК-50)	
	X	Y
1	462961.42	2169696.91
2	462961.03	2169724.91
3	462959.93	2169725.01
4	462961.03	2169752.39
5	462962.45	2169759.67
6	462966.28	2169773.38
7	462935.14	2169775.54
8	462915.28	2169774.99
9	462896.90	2169774.95
10	462876.55	2169773.40
11	462875.01	2169760.82
12	462879.25	2169738.78
13	462886.20	2169713.88
14	462897.16	2169712.38
15	462901.56	2169709.15
16	462902.75	2169707.52
17	462934.69	2169705.21
18	462934.23	2169698.16
19	462936.93	2169696.89
20	462958.70	2169695.13

Режим использования территории

Разрешается по специально разработанным проектам, согласованным в установленном законом порядке с федеральным и/или областными органами охраны объектов культурного наследия:

- проведение ремонтно-реставрационных работ по Казанской церкви, 1758-1767 гг., на основе научных, историко-архивных и других исследований;
- проведение работ по благоустройству территории;
- устройство прозрачной ограды церковного кладбища.

Запрещается:

- любое новое строительство;

- рубка ценных исторических деревьев, за исключением оказывающих разрушающее воздействие на фундамент Казанской церкви;
- прокладка наземных и подземных коммуникаций;
- размещение объектов инженерной инфраструктуры, необходимых для функционирования объекта культурного наследия, без согласования с органами охраны объектов культурного наследия;
- проведение землеустроительных, земляных, строительных, мелиоративных, хозяйственных и иных работ без согласования с органами охраны объектов культурного наследия.

Защитная зона объекта культурного наследия

Для сохранения и использования объекта культурного наследия «Казанская церковь, 1758-1767 гг.», не являющегося ансамблем, имеющего утвержденную в законном порядке территорию, расположенного в границах населенного пункта, согласно 95-ФЗ от 05.04.2016 установлена защитная зона на расстоянии 100 м от линии внешних границ утвержденной территории.

В границах защитных зон «в целях обеспечения сохранности объектов культурного наследия и композиционно-видовых связей (панорам) запрещаются строительство объектов капитального строительства и их реконструкция, связанная с изменением их параметров (высоты, количества этажей, площади), за исключением строительства и реконструкции линейных объектов». (95-ФЗ от 05.04.2016).

6. ОБЪЕКТ КУЛЬТУРНОГО НАСЛЕДИЯ РЕГИОНАЛЬНОГО ЗНАЧЕНИЯ

6.1. Церковь Знамения с колокольней, 1769 г.

Церковь Знамения с колокольней, 1769 г., поставленная на государственную охрану постановлением Совета Министров РСФСР от 30.08.1960 № 1327 (приложение 2), находится в СП Горское, селе Знаменское.

Знаменский храм расположен на западной окраине села, на высоком холме, спускающемся к заливному лугу у правого берега реки Москвы. Памятник хорошо просматривается со всех сторон.



Село Знаменское на Москве-реке в начале XVII века именовалось селцом Денисьевым Сетунского стана и принадлежало Томиле Луговскому. В 1646 году им владел А.И. Луговской, а затем бояре Нарышкины. Первая деревянная Знаменская церковь, давшая новое название селу, выстроена при боярине К.П. Нарышкине. В 1682 году Знаменским-Денисьевым владел Л.К. Нарышкин, в 1704 году – князь Б.И. Прозоровский. В 1719 году Знаменское именовалось императорским селом, 1733 году в нем была построена деревянная церковь. В 1742 году село было пожаловано графу А.Г. Разумовскому, при котором в 1769 году началась постройка существующего каменного храма. В 1779 году его брат, К.Г. Разумовский, продал село И.И. Шувалову. По данным «Метрики» 1887 года, в храме был «иконостас старого устройства из дерева без резьбы четырёх ярусов. Царские двери резные... Стены не расписаны».

Характерное для плоскостного барокко кирпичное здание первоначально не было оштукатурено. Памятник принадлежит к центрическим сооружениям ярусного типа. Односветный кубический объем со скругленными углами завершен приземистым круглыми барабаном, увенчанным поздней луковичной главой на металлической шее. Барабан надстроен деревянным аттиком с тесовой обшивкой и карнизом. Центральные ризалиты на трех фасадах завершены круто поднятыми фронтонами. С запада вплотную к храму примыкает двухъярусная колокольня. В местах примыкания имеются два полукруглых выступа ризницы и лестницы. На четвериковое сквозное основание колокольни поставлен ярус звона со скошенными углами, завершённый аттиком и увенчанный круглой главкой со шпилем, установленной на деревянном постаменте. Четырёхконечный крест укреплен на цепях. Колокольня доминирует среди объемов памятника по высоте. С трёх сторон при входах в церковь имеются белокаменные площадки-крыльца.

Здание выстроено из кирпича размером 25 x 13 x 7 см. в системе русской кладки на известковом растворе с обработкой шва подрезкой. Архитектурный декор памятника выполнен из кирпича и белого камня. Ризалиты фасадов обработаны пилястровыми портиками. Установленные на белокаменных базах пилястры на скруглённых участках раскрепованы. Оконные и дверные проёмы основного объёма перекрыты арочными перемышками. Барабан с северной и южной стороны прорезан круглыми окнами. В центре алтарного ризалита, на скруглённых углах, а также на барабане с востока и запада вместо окон – киоты. Проёмы киотов заключены в кирпичные рамочные наличники с «ушками», полукруглыми «фартуками» и высоко поднятыми прямыми белокаменными сандриками. Перемышки укреплены кирпичными «замками» в форме листика. Проёмы и ниши барабана обведены профилированным белокаменным архивольтом. Оба яруса колокольни обработаны парными пилястрами, скошенные углы «звона» – вертикальными филёнками. Лестничный и ризничный выступы рестораны. Основной объём и основание колокольни опоясывает антаблемент, состоящий из кирпичной тяги, гладкого фриза и мелко профилированного карниза с белокаменным венчающим профилем. Из белого камня выполнена также тяга на уровне импостов архивольтов проёмов барабана и карниз яруса звона колокольни.

Просторный интерьер храма наполнен светом. Центральное помещение храма, вокруг которого группируются восемь компартиментов, ограничено четырьмя мощными пилонами со скошенными внутренними углами. На пилонах, подпружных арках и парусах покоится барабан. Купольный свод с высокой стрелой подъёма начинается от основания барабана. Арки перекинуты от пилонов на стены. Прямоугольные в плане компартименты перекрыты крестовыми сводами, а угловые сегменты – коробовыми. В алтарном помещении имеется ниша «горного места» и нишки-печуры на скруглённой северной стене. Под колокольной – крестовый свод. Пилоны обработаны спаренными кирпичными пилястрами. Вход в ризницу осуществляется из храма, а в лестничное помещение – с улицы (проём из храма здесь пробит вновь). Оба помещения имеют в плане форму неправильного овала. Ризница перекрыта низким сводом-конхой. В лестничной башенке сохранились следы разрушенной винтовой белокаменной лестницы. Оконные проёмы храма имеют внутри широкие откосы. Сохранились кубчатые решётки. Стены сохранили фрагменты штукатурки и поздней живописи.

Один из лучших в Подмосковье культовых памятников сер. XVIII века в стиле барокко, отличающийся центрической объемной композицией и развитой пластикой фасадов. Здание гармонично вписано в один из красивейших пейзажей Звенигородской земли.

Предмет охраны объекта культурного наследия

Предмет охраны объекта культурного наследия утвержден распоряжением Министерства культуры Московской области от 14.03.2016 № 15РВ-83.

К предметам охраны относятся:

1. Местоположение и градостроительные характеристики церкви Знамения, 1769 года, расположенной в селе Знаменское Одинцовского района Московской области, формирующей панораму села Знаменское со стороны реки Москвы;

2. Объемно-пространственная композиция церкви XVIII века, состоящая из четырехстолпного четверика со скругленными углами, увенчанного куполом на массивном световом барабане, завершенным небольшим глухим барабаном с луковичной главкой и крестом; двухъярусной колокольни с глухим барабаном, примыкающей к четверику с запада; высотные отметки по венчающим карнизам;

3. Характер, конфигурация, материал (дерево) и конструкция крыш XVIII века: над массивным барабаном купольное металлическое покрытие, над колокольной – граненое купольное металлическое покрытие; над четвериком скатная сложной конфигурации кровля;

луковичная глава на глухом барабане; расположение и конфигурация люкарны (с учетом реставрационных работ конца 1990-х годов);

4. Композиционное решение и архитектурно-художественное оформление фасадов церкви XVIII века: венчающий карниз, междуярусные карнизы колокольни; ризалиты северного, южного и восточного фасадов четверика с треугольными фронтонами и плоскими кирпичными пилястрами на белокаменных базах; междуоконные плоские кирпичные пилястры барабана; парные пилястры нижнего яруса колокольни, вертикальные филенки и скошенные углы яруса звона; рустованная обработка фасада лестничного выступа; местоположение и форма дверных и оконных проемов, ниш (окна, двери и ниши с полуциркульными перемычками, окна барабана - круглые); декор дверей и окон, состоящий из наличников, замкового камня и полуциркульных ниш под окнами;

5. Кубчатые решетки окон четверика, XVIII - начала XIX веков;

6. Металлический ажурный козырек над южным входом, конца XVIII -начала XIX веков;

7. Материал и характер обработки фасадов церкви: цоколь из белого камня, стены кирпичные, отделка фасада – штукатурка с последующей покраской, элементы декора - кирпич и белый камень (уточняется в процессе комплексных научных исследований и осуществления производства реставрационных работ);

8. Колористическое решение фасадов (уточняется в процессе комплексных научных исследований и осуществления производства реставрационных работ);

9. Пространственно-планировочная структура интерьеров церкви в пределах капитальных стен, опор и перекрытий;

10. Конструкции и материал (белый камень, большемерный кирпич) капитальных стен, опор и перекрытий церкви XVIII - начала XIX веков, включая четыре массивных столпа-пилона со скошенными углами; перекрытие четверика в центральной части храма – купольный свод на барабане, паруса перехода от столпов к барабану; крестовые своды северного, южного, западного и восточного компартиментов храма; коробовые своды угловых сегментов; перекрытие четверика нижнего яруса колокольни крестовым сводом, перекрытие верхнего – куполом;

11. Архитектурно-художественное оформление интерьеров церкви XVIII - начала XIX веков, включая тянутые карнизы нижнего четверика колокольни;

12. Парные воздушные металлические связи.;

13. Местоположение внутренней винтовой лестницы, ведущей на колокольню, сохранившиеся белокаменные ступени.

Предмет охраны может быть дополнен в процессе комплексных научных исследований и осуществления производства реставрационных работ.

Территория объекта культурного наследия

Территория объекта культурного наследия утверждена распоряжением Министерства культуры Московской области от 30.09.2008 №520-р «Об утверждении границы территории и режима использования территории объекта культурного наследия регионального значения – церкви Знамения с колокольней, 1769 г. в селе Знаменское сельского поселения Горки Одинцовского муниципального района Московской области» в редакции распоряжения от 08.02.2011 №32-р. Графическое изображение границы территории церкви представлено в приложении 3.

Территория объекта культурного наследия проходит:

А-Б – из юго-западного угла участка земельного отвода церкви на северо-восток около 80 м;

Б-В – на юго-запад вдоль границы участка земельного отвода церкви около 55 м;

В-Г – на юго-запад вдоль границы участка земельного отвода церкви;

Г-А – далее на северо-запад в исходную точку.

Режим использования территории

Разрешается по специально разработанным проектам, согласованным в установленном законом порядке с областным органом охраны объектов культурного наследия:

- проведение работ по реставрации церкви Знамения с колокольней, 1769 г., на основе историко-архивных, археологических, гидрологических исследований;
- благоустройство и озеленение территории;
- прокладка инженерных коммуникаций, необходимых для функционирования церкви Знамения с колокольней, 1769 г., под надзором археолога;
- реконструкция, ремонт, приспособление исторических зданий – домов причта с сохранением их высотных характеристик и размеров в плане;
- ремонт здания современного периода, расположенного на территории (здание крестильни), связанного с функционированием храма и совершением обрядов.

Запрещается:

- любое новое строительство, не связанное с воссозданием исторических утраченных элементов;
- изменение объемно-пространственной композиции объекта культурного наследия;
- возведение глухих ограждений (железобетонных, деревянных и др.);
- изменение габаритов здания крестильни;
- проведение землеустроительных, земляных, строительных, мелиоративных, хозяйственных и иных работ без согласования с областными органами охраны объектов культурного наследия.

Защитная зона объекта культурного наследия

Для сохранения и использования объекта культурного наследия «Церковь Знамения с колокольней, 1769 г.», расположенного в границах населенного пункта, имеющего утвержденную территорию, являющегося ансамблем, согласно 95-ФЗ от 05.04.2016 установлена защитная зона на расстоянии 150 от внешних границ территории ансамбля.

В границах защитных зон «в целях обеспечения сохранности объектов культурного наследия и композиционно-видовых связей (панорам) запрещаются строительство объектов капитального строительства и их реконструкция, связанная с изменением их параметров (высоты, количества этажей, площади), за исключением строительства и реконструкции линейных объектов». (95-ФЗ от 05.04.2016).

7. ВЫЯВЛЕННЫЕ ОБЪЕКТЫ КУЛЬТУРНОГО НАСЛЕДИЯ

Согласно письму Главного управления культурного наследия Московской области № 45 Исх-4409 от 06.09.2017 на территории сельского поселения Горское находится 3 выявленных объекта культурного наследия:

1. Селище "Знаменское-1", поставленное на государственную охрану распоряжением Министерства культуры Московской области от 21.04.2005 № 117-р расположенное в северо-западной части с. Знаменское, на правом берегу реки Москвы, в 0,25 км от слияния рек Москвы и Истры;
2. Селище "Лайково 1", XIII-XVI вв., расположенное в 0,77 км к северу от северной окраины села с. Лайково, в 0,175 км к северу от Красногорского шоссе, на повороте к селу, в 0,05 км к юго-западу от слияния Красногорского ручья с рекой Микоянкой (правым притоком реки Медвенки);
3. Селище "Лайково 2", XIV-XVII вв., расположенное в с. Лайково, в 10 м к северу от края полотна Красногорского шоссе, в 70 м к северу от русла Красногорского ручья.

Выявленные объекты культурного наследия нуждаются в проведении научных обследований.

Согласно Постановлению Правительства РФ от 12 сентября 2015 г. N 972 "Об утверждении Положения о зонах охраны объектов культурного наследия (памятников истории и культуры) народов Российской Федерации и о признании утратившими силу отдельных положений нормативных правовых актов Правительства Российской Федерации", «требование об установлении зон охраны объекта культурного наследия к выявленному объекту культурного наследия не предъявляется».

9. МЕРОПРИЯТИЯ ПО СОХРАНЕНИЮ ОБЪЕКТОВ КУЛЬТУРНОГО НАСЛЕДИЯ

Проект корректировки генерального плана сельского поселения Горское предлагает следующие мероприятия по охране объектов культурного наследия:

1. Разработка научно обоснованных проектов зон охраны объектов культурного наследия, а также их утверждение их в установленном законом порядке.
2. Соблюдение режимов использования установленных в законном порядке территорий объектов культурного наследия.
3. Соблюдение режимов использования защитных зон объектов культурного наследия, установленных согласно ФЗ-95.
4. Поведение научного обследования выявленных объектов культурного наследия.

До утверждения границ территорий и зон охраны объектов культурного наследия в установленном законом порядке планируемое хозяйственное использование земельных участков на территориях защитных зон и на сопредельных с ними территориях осуществляется по согласованию с органами охраны объектов культурного наследия, так как они, согласно 95-ФЗ от 05.04.2016, вправе принять решение, предусматривающее изменение радиуса защитной зоны объекта культурного на основании заключения историко-культурной экспертизы с учетом историко-градостроительного и ландшафтного окружения такого объекта культурного наследия в порядке, установленном Правительством Российской Федерации.

ПРИЛОЖЕНИЕ 1. Письмо Главного управления культурного наследия Московской области № 45 Исх-4409 от 06.09.2017



МСЭД

**ГЛАВНОЕ УПРАВЛЕНИЕ КУЛЬТУРНОГО НАСЛЕДИЯ
МОСКОВСКОЙ ОБЛАСТИ**

ул. Кулакова, д. 20, корп.1,
г. Москва, 123592

тел.: +7 (498) 602-19-66, факс +7 (498) 602-19-69
email: gukn@mosreg.ru

Заместителю начальника Главного
управления архитектуры и
градостроительства Московской области

Н.Н. Зыковой

Уважаемая Надежда Николаевна!

В ответ на Ваш запрос от 24.08.2017 г. № 31Исх-77070/05 направляем списки, запрашиваемых документов.


- Приложение:
1. Список объектов культурного наследия федерального значения на 115 л. в 1 экз.
 2. Список объектов культурного наследия регионального значения на 164 л. в 1 экз.
 3. Список выявленных объектов культурного наследия на 337 л. в 1 экз.
 4. Список утвержденных границ территории объектов культурного наследия на 23 л. в 1 экз.
 5. Список утвержденных границ зон охраны объектов культурного наследия на 6 л. в 1 экз.

И.о. начальника

Ю.В. Гриднев


исп. Чистова Анна Александровна
8 498 602-19-66 доб. 46227

Объекты культурного наследия федерального значения, расположенные на территории Одинцовского Муниципального района

380.	Первый в стране памятник В.И. Ленину, открытый 22 января 1924 г. И сооруженный на средства рабочих города и окрестных сел	г. Ногинск, пл. им. В.И. Ленина (бывшее село Глухово)	постановление Совета Министров РСФСР от 04.12.1974 № 624
381.	Богоявленский собор, XVIII в.	г. Ногинск	постановление Совета Министров РСФСР от 04.12.1974 № 624
382.	Семьдесят семь курганов "Горбы" XI-XII вв.	Ногинский район, западнее деревни Соколово	постановление Совета Министров РСФСР от 30.08.1960 № 1327 (приложение 1)
Одинцовский район			
383.	Памятник В.И. Ленину, 1969 г., ск. А.Н. Щербаков, арх. А.Н. Душкин, бронза, гранит	г. Одинцово, санаторий "Барвиха"	постановление Совета Министров РСФСР от 04.12.1974 № 624
384.	Усадьба Вяземы (Годуновых), 1590-1600 гг.: 1. - Главный дом, 1784 г.; 2. - Церковь Преображения, XVI в.; 3. - Звонница, XVI в.; 4.-5. - Флигели: юго-восточный и	Кунцевский район, село Большие Вязёмы	постановление Совета Министров РСФСР от 30.08.1960 № 1327 (приложение 1)
<p>Документ создан в электронной форме. № 45Исх-4409 от 06.09.2017. Исполнитель: Чистова А.А. Страница 75 из 649. Страница создана: 05.09.2017 16:35</p> 			

	северо-западный , 1771-1772 гг.; 6. - Каменный мост, XX в.; 7. - Церковная ограда; 8. - Дом причта; 9. – Парк		
385.	Бушаринское городище, I-VII вв.н.э., V-VII вв.н.э.	Одинцовский район, 1,5 км южнее д. Бушарино, на правом берегу р. Самынки	Указ Президента РФ от 20.02.1995 № 176
386.	Усадьба писателя Пришвина Михаила Михайловича, в которой он провел последние годы жизни: 1. - Дом; 2. – Парк	Одинцовский район, д. Дунино	постановление Совета Министров РСФСР от 04.12.1974 № 624
387.	Усадьба Олсуфьева, 1830 г.: 1. - Главный дом; 2. - Парк с прудом	Кунцевский район, село Ершово	постановление Совета Министров РСФСР от 30.08.1960 № 1327 (приложение 1)
388.	Курганный могильник	Кунцевский район, между г. Одинцово и ж.д. станцией Барвиха	постановление Совета Министров РСФСР от 30.08.1960 № 1327 (приложение 1)

Документ создан в электронной форме. № 45/Исх-4409 от 06.09.2017. Исполнитель: Чистова А.А.
Страница 76 из 649. Страница создана: 06.09.2017 16:35



389.	Барвихинское городище, нач. I тыс.н.э. - V-VII вв.н.э.	Одинцовский район, юго-восточнее ж.-д. ст. "Барвиха", на левом берегу р. Самынки	Указ Президента РФ от 20.02.1995 № 176
390.	Памятник Пушкину Александру Сергеевичу в память пребывания его в селе Захарово в 1806-1810 гг.	Кунцевский район, село Захарово	постановление Совета Министров РСФСР от 30.08.1960 № 1327 (приложение 1)
391.	Семь курганов XII-XIII вв. и городище "Городок"	Кунцевский район, село Иславское	постановление Совета Министров РСФСР от 30.08.1960 № 1327 (приложение 1)
392.	Церковь Спаса 1695 г. с приделом Нерукотворного образа, 1720 г.	Кунцевский район, село Иславское	постановление Совета Министров РСФСР от 30.08.1960 № 1327 (приложение 1)
393.	Каринское городище, нач. I тыс.н.э., V-VII вв.н.э.	Одинцовский район, юго-западнее с. Каринского, на левом берегу Москвы-реки	Указ Президента РФ от 20.02.1995 № 176
394.	Казанская церковь, 1758-1767гг.	Одинцовский район, с. Лайково	постановление Совета Министров РСФСР от 04.12.1974 № 624
395.	Усадьба Герцена: 1. - Дом Герцена, XIX в.; 2. - Церковь Покрова, 1763 г.	Кунцевский район, село Перхушково	постановление Совета Министров РСФСР от 30.08.1960 № 1327 (приложение 1)



396.	Усадьба "Покровское-Засекино", в которой в 30-40-х гг. XIX в. Жил революционер Герцен Александр Иванович: 1. - Главный дом (деревянный); 2. - Парк; 3. - Пруды	Одинцовский район, пос. Покровское	постановление Совета Министров РСФСР от 04.12.1974 № 624
397.	Церковь Троицы, 1765 г.	Кунцевский район, село Троицкое	постановление Совета Министров РСФСР от 30.08.1960 № 1327 (приложение 1)
398.	Рязанское городище, нач. I тыс.н.э., V-VII вв.н.э.	Одинцовский район, севернее с. Рязань, на левом берегу Москвы-реки	Указ Президента РФ от 20.02.1995 № 176
399.	1.-2. Церковь Божьей Матери и ограда домика, 1680 г.	Кунцевский район, село Сидоровское (Голицыно)	постановление Совета Министров РСФСР от 30.08.1960 № 1327 (приложение 1)
400.	Церковь Спаса, 1693-1701 гг.	Кунцевский район, село Уборы	постановление Совета Министров РСФСР от 30.08.1960 № 1327 (приложение 1)
401.	Усадьба Усово, XIX в. 1. - дом причта, 1807 г.	Кунцевский район, село Усово	постановление Совета Министров РСФСР от 30.08.1960 № 1327 (приложение 1)
402.	Церковь Успения, 1700 г.	Кунцевский район, село Успенское-Вяземец	постановление Совета Министров РСФСР от 30.08.1960 № 1327 (приложение 1)

Документ создан в электронной форме. № 45Исх-4409 от 06.09.2017. Исполнитель: Чистова А.А.
Страница 78 из 649. Страница создана: 06.09.2017 16:35



403.	Преображенская церковь, 1723г.	Одинцовский район, с. Юдино	постановление Совета Министров РСФСР от 04.12.1974 № 624
------	--------------------------------	-----------------------------	--

Объекты культурного наследия регионального значения, расположенные на территории Одинцовского Муниципального района

Одинцовский муниципальный район			
1025.	Братская могила советских воинов, 1941 г.	Одинцовский район, д. Аксиньино	постановление Правительства Московской области от 15.03.2002 № 84/9
<small>Документ создан в электронной форме. № 45Исх-4409 от 06.09.2017. Исполнитель: Чистова А.А. Страница 226 из 649. Страница создана: 05.09.2017 16:35</small> 			
1026.	Церковь Покрова и Николая, XIX в.	Одинцовский район, с. Аксиньино	решение Исполкома Мособлсовета от 13.10.1975 № 1343
1027.	Церковь Покровская, 1807 г.	Кунцевский район, с. Акулово	постановление Совета Министров РСФСР от 30.08.1960 № 1327 (приложение 2)
1028.	Дом причта, 1807 г.	Одинцовский район, с. Акулово	постановление Правительства Московской области от 15.03.2002 № 84/9
1029.	Памятный знак, установленный в честь воинов 32-й стрелковой дивизии, защищавших Москву в 1941 г. - 76-мм орудие	Одинцовский район, с. Акулово	решение Исполкома Мособлсовета от 25.01.1990 № 49/3
1030.	Братская могила советских воинов, 1941 г.	Одинцовский район, с. Аниково	постановление Правительства Московской области от 15.03.2002 № 84/9
1031.	Братская могила советских воинов, 1941 г.	Одинцовский район, пос. Барвиха	постановление Правительства Московской области от 15.03.2002 № 84/9
1032.	Могила Кулакова Сергея Петровича, младшего лейтенанта, 1941 г.	Одинцовский район, пос. Барвиха	постановление Правительства Московской области от 15.03.2002 № 84/9
1033.	Усадьба "Подушкино": 1. главный дом, 1874-1885 гг. 2. флигель, 1874-1885 гг. 3. парк 4. церковь Рождества Христова, 1759 г.	Одинцовский район, пос. санатория "Барвиха"	постановление Правительства Московской области от 15.03.2002 № 84/9
1034.	Братская могила советских воинов, 1941 г.	Одинцовский район, с. Большие Вяземы, кладбище, 3-я линия, у оврага	постановление Правительства Московской области от 15.03.2002 № 84/9
1035.	Братская могила советских воинов, 1941 г.	Одинцовский район, с. Большие Вяземы, кладбище, у входа	постановление Правительства Московской области от 15.03.2002 № 84/9
<small>Документ создан в электронной форме. № 45Исх-4409 от 06.09.2017. Исполнитель: Чистова А.А. Страница 227 из 649. Страница создана: 05.09.2017 16:35</small> 			


			15.03.2002 № 84/9
1036.	Братская могила советских воинов, 1941 г.	Одинцовский район, с. Большие Вяземы, у школы	постановление Правительства Московской области от 15.03.2002 № 84/9
1037.	Некрополь советских воинов, 1941-1945 гг.	Одинцовский район, с. Васильевское	постановление Правительства Московской области от 15.03.2002 № 84/9
1038.	Братская могила советских воинов, 1941 г.	Одинцовский район, с. Введенское, кладбище, 3-я линия, середина	постановление Правительства Московской области от 15.03.2002 № 84/9
1039.	Братская могила советских воинов, 1941 г.	Одинцовский район, пос. Голицыно, у железнодорожной станции	постановление Правительства Московской области от 15.03.2002 № 84/9
1040.	Усадьба "Горки", где в 1931-1936 гг. жил Горький Алексей Максимович: 1. главный дом 2. парк	Одинцовский район, пос. Горки-10	решение Исполкома Мособлсовета от 25.01.1990 № 49/3
1041.	Братская могила советских воинов, 1941 г.	Одинцовский район, с. Ершово	постановление Правительства Московской области от 15.03.2002 № 84/9
1042.	Братская могила советских воинов, 1941 г.	Одинцовский район, с. Ершово, территория дома отдыха "Ершово"	постановление Правительства Московской области от 15.03.2002 № 84/9
1043.	Братская могила советских воинов, 1941 г.	Одинцовский район, пос. Жаворонки, 4-я Советская ул.	постановление Правительства Московской области от 15.03.2002 № 84/9
1044.	Усадьба "Захарово"	Одинцовский район, с. Захарово	решение Исполкома Мособлсовета от 04.08.1982 № 998
1045.	Братская могила советских воинов, 1941 г.	Одинцовский район, д. Захарово	постановление Правительства Московской области от 15.03.2002 № 84/9
1046.	Братская могила советских воинов, 1941 г.	Одинцовский район, пос. Здравница, территория	постановление Правительства Московской области от

		больницы	15.03.2002 № 84/9
1047.	Церковь Знамения с колокольней, 1769 г.	Кунцевский район, село Знаменское	постановление Совета Министров РСФСР от 30.08.1960 № 1327 (приложение 2)
1048.	Братская могила советских воинов, 1941 г.	Одинцовский район, д. Иглово	постановление Правительства Московской области от 15.03.2002 № 84/9
1049.	Усадьба "Васильевское": 1. главный дом, 1884 г. (Главное здание дома отдыха Московского губисполкома, где 27-28 сентября 1919 г. отдыхал Ленин Владимир Ильич) 2. конный двор, кон. XIX в. 3. церковь, 1910-е гг. 4. парк	Одинцовский район, пос. им. Герцена	постановление Правительства Московской области от 15.03.2002 № 84/9; решение Исполкома Мособлсовета от 25.01.1990 № 49/3
1050.	Усадьба "Иславское": 1. главный дом, сер. XIX в. 2. парк, кон. XVIII-нач. XIX в. 3. хозяйственная постройка, нач. XIX, нач. XX вв.	Одинцовский район, с. Иславское	постановление Правительства Московской области от 12.01.2007 № 8/51
1051.	Братская могила советских воинов, 1941 г.	Одинцовский район, д. Иславское	постановление Правительства Московской области от 15.03.2002 № 84/9
1052.	Братская могила советских воинов, 1941 г.	Одинцовский район, с. Каринское	постановление Правительства Московской области от 15.03.2002 № 84/9
1053.	Братская могила советских воинов, 1941 г.	Одинцовский район, д. Козино	постановление Правительства Московской области от 15.03.2002 № 84/9
1054.	Усадьба «Коралово»: 1. главный дом, 1850 г. 2. парк, кон. XVIII-XIX вв.	Одинцовский район, пос. Коралово, пансионат «Коралово»	постановление Правительства Московской области от 15.03.2002 № 84/9
	Усадьба Коралово, XIX в.	Кунцевский район, с. Коралово	постановление Совета

			Министров РСФСР от 30.08.1960 № 1327 (приложение 2)
1055.	Братская могила советских воинов, 1941 г.	Одинцовский район, д. Кораллово, парк у железнодорожного переезда	постановление Правительства Московской области от 15.03.2002 № 84/9
1056.	Церковь Преображения Господня, 1794 г., XIX в.	Одинцовский район, с. Крымское	постановление Правительства Московской области от 15.03.2002 № 84/9
1057.	Место гибели и могила Титенкова Константина Николаевича (1911-1941), летчика, Героя Советского Союза	Одинцовский район, пос. Кубинка, 1 км по дороге ст. Кубинка – пос. Старый городок	постановление Правительства Московской области от 15.03.2002 № 84/9
1058.	Церковь архангела Михаила, 1803-1809 гг., 1862 гг.	Одинцовский район, пос. Кубинка, Можайское шоссе, 91а	постановление Правительства Московской области от 15.03.2002 № 84/9
1059.	Братская могила советских воинов, 1941 г.	Одинцовский район, пос. Кубинка, Наро-Фоминское шоссе, 4	
1060.	Братская могила советских воинов, 1941 г.	Одинцовский район, пос. Лесной Городок, ул. Чернышевского, 22	постановление Правительства Московской области от 15.03.2002 № 84/9
1061.	Могила неизвестного советского воина, 1941 г.	Одинцовский район, д. Ликино, юго-западная окраина	постановление Правительства Московской области от 15.03.2002 № 84/9
1062.	Братская могила советских воинов, 1941 г.	Одинцовский район, д. Локотня, в 100 м от шоссе Локотня-Каринское	постановление Правительства Московской области от 15.03.2002 № 84/9
1063.	Церковь Покрова Пресвятой Богородицы, 1873 г.	Одинцовский район, д. Локотня	постановление Правительства Московской области от 15.03.2002 № 84/9
1064.	Церковь Николая Чудотворца, 1807 г., вт. пол. XIX-нач. XX вв.	Одинцовский район, с. Луцино	постановление Правительства Московской области от 15.03.2002 № 84/9
1065.	Братская могила советских воинов, 1941 г.	Одинцовский район, д. Марьино	постановление Правительства Московской области от

			15.03.2002 № 84/9
1066.	Братская могила советских воинов, 1941 г.	Одинцовский район, д. Маслово, 50 м восточнее деревни	постановление Правительства Московской области от 15.03.2002 № 84/9
1067.	Церковь архангела Михаила, 1881-1887 гг.	Одинцовский район, с. Михайловское	постановление Правительства Московской области от 15.03.2002 № 84/9
1068.	Братская могила советских воинов, 1941 г.	Одинцовский район, д. Михайловское, юго-восточнее деревни	постановление Правительства Московской области от 15.03.2002 № 84/9
1069.	Усадьба «Назарьево», XVIII –XIX вв.	Кунцевский район, село Назарьево	постановление Совета Министров РСФСР от 30.08.1960 № 1327 (приложение 2)
1070.	Памятный знак, установленный в честь воинов 5-й армии, защищавших Москву в 1941 г. – танк «Т-34».	Одинцовский район, д.Наро-Осаново	решение Исполкома Мособлсовета от 25.01.1990 № 49/3
1071.	Место, где 21 мая 1935 года был захоронен прах художника Малевича К.С.	Одинцовский район, с. Ромашково	постановление Правительства Московской области от 15.03.2002 № 84/9
1072.	Братская могила советских воинов, 1941 г.	Одинцовский район, д. Никифоровское, в 50 м южнее шоссе Троицкое-Звенигород, в роще	постановление Правительства Московской области от 15.03.2002 № 84/9
1073.	Братская могила советских воинов, 1941 г.	Одинцовский район, д. Никифоровское, западная окраина	постановление Правительства Московской области от 15.03.2002 № 84/9
1074.	Дом, где в 1931-1941 годах жил писатель В.В. Вересаев	Одинцовский район, пос. Николина Гора, пр. Шмидта, 49	постановление Правительства Московской области от 15.03.2002 № 84/9
1075.	Братская могила советских воинов, 1941 г.	Одинцовский район, пос. Николина Гора, 20 м северо-западнее поворота с шоссе Козино-Успенское в сторону д. Маслово	постановление Правительства Московской области от 15.03.2002 № 84/9
1076.	Братская могила советских воинов, 1941 г.	Одинцовский район, с. Никольское,	постановление Правительства

Документ создан в электронной форме. № 45Исх-4409 от 06.09.2017. Исполнитель: Чистова А.А.
Страница 231 из 649. Страница создана: 06.09.2017 16:35




		кладбище	Московской области от 15.03.2002 № 84/9
1077.	Церковь Никольская и колокольня, 1805 г.	Кунцевский район, село Никольское Кляпово	постановление Совета Министров РСФСР от 30.08.1960 № 1327 (приложение 2)
1078.	Могила неизвестного советского воина, 1941 г.	Одинцовский район, пос. Новый Городок, 7-й км шоссе Кубинка-санаторий им. Герцена	постановление Правительства Московской области от 15.03.2002 № 84/9
1079.	Братская могила советских воинов, 1941 г.	Одинцовский район, г. Одинцово, кладбище	постановление Правительства Московской области от 15.03.2002 № 84/9
1080.	Церковь, 1805 г.	Кунцевский район, поселок Одинцово	постановление Совета Министров РСФСР от 30.08.1960 № 1327 (приложение 2)
1081.	Памятник В.И. Ленину, 1984 г., скульптор Л.Б. Кербель; бронза, гранит	г. Одинцово, ул. Парковая	решение Исполкома Мособлсовета от 25.01.1990 № 49/3
1082.	Братская могила советских воинов, 1941-1942 гг.	Одинцовский район, г. Одинцово, перекресток Можайского шоссе и Коммунального просп.	постановление Правительства Московской области от 15.03.2002 № 84/9
1083.	Братская могила советских воинов, 1941 г.	Одинцовский район, д. Покровское, кладбище, северо-западная окраина	постановление Правительства Московской области от 15.03.2002 № 84/9
1084.	Церковь Николая Чудотворца, кон. XIX в.	Одинцовский район, с. Ромашково	постановление Правительства Московской области от 15.03.2002 № 84/9
1085.	45-мм пушка, установленная на рубеже обороны в честь начала изгнания 6 декабря 1941 г. немецких войск	Одинцовский район, с. Рыбушкино, 9-й км шоссе Звенигород-Каринское	постановление Правительства Московской области от 15.03.2002 № 84/9
1086.	Могила продкомиссара Макарова Константина Ивановича (1891-1918 гг.), погибшего во время контрреволюционного мятежа в	Одинцовский район, с. Саввинская слобода	решение Исполкома Мособлсовета от 25.01.1990 № 49/3

	г. Звенигороде.		
1087.	Братская могила советских воинов, 1941 г.	Одинцовский район, дом отдыха «Связист», 7 км шоссе Звенигород-Каринское	постановление Правительства Московской области от 15.03.2002 № 84/9
1088.	Братская могила советских воинов, 1941 г.	Одинцовский район, д. Сидоровское, дом отдыха «Сидоровское», у входа	постановление Правительства Московской области от 15.03.2002 № 84/9
1089.	Братская могила советских воинов, 1941 г.	Одинцовский район, с. Троицкое	постановление Правительства Московской области от 15.03.2002 № 84/9
1090.	Братская могила советских воинов, 1941 г.	Одинцовский район, д. Улитино	постановление Правительства Московской области от 15.03.2002 № 84/9
1091.	Братская могила советских воинов, 1941 г.	Одинцовский район, пос. Усово, 50 м восточнее железнодорожной станции	постановление Правительства Московской области от 15.03.2002 № 84/9
1092.	Усадьба С.Т. Морозова «Успенское», в которой в 1897 г. жил художник Левитан Исаак Ильич и бывал писатель Чехов Антон Павлович: 1. главный дом 2. парк	Одинцовский район, с. Успенское	решение Исполкома Мособлсовета от 25.01.1990 № 49/3
1093.	Братская могила советских воинов, 1941 г.	Одинцовский район, д. Хаустово	постановление Правительства Московской области от 15.03.2002 № 84/9
1094.	Могила Красовского Виктора Ивановича, Сержанта, 1941 г.	Одинцовский район, д. Чапаевка, опушка леса рядом с озером	постановление Правительства Московской области от 15.03.2002 № 84/9
1095.	Братская могила советских воинов, 1941 г.	Одинцовский район, с. Шарاپово	постановление Правительства Московской области от 15.03.2002 № 84/9
1096.	Церковь Успения Пресвятой Богородицы, 1880-1887 гг.	Одинцовский район, с. Шарاپово	постановление Правительства Московской области от 15.03.2002 № 84/9
<p>Документ создан в электронной форме. № 45Исх-4409 от 06.09.2017. Исполнитель: Чистова А.А. Страница 233 из 649. Страница создана: 05.09.2017 16:35</p> 			
1097.	Часовня Успения Пресвятой Богородицы, нач. XIX в.	Одинцовский район, д. Ямицево	постановление Правительства Московской области от 15.03.2002 № 84/9

Выявленные объекты культурного наследия, расположенные на территории Одинцовского Муниципального района


			глиняного карьера
1461.	Селище "Андреевское-3", XIV-XVII вв.	Одинцовский муниципальный район	с.Андреевское, в 1,2-1,4 км к востоку от села, на правом берегу р.Малодельня
1462.	Селище "Анашкино 1", XVI-XVIII вв.	Одинцовский муниципальный район	д. Анашкино, в 1,6 км на север - северо-восток от деревни, в 0,7 км на северо-восток от дачного поселка "Щербаковец", примыкающего с северо-востока к деревни Анашкино, в 0,45 км северо-восточнее края поля и в 1,25 км восточнее р. Капанка (левый приток р. Таруса (правый приток р. Нара))
1463.	Селище "Анашкино 2", XV-XVI вв.	Одинцовский муниципальный район	д. Анашкино, с/п Ершовское, в 1,7 км на юго-восток от деревни, в 1.5 км на восток от р. Капанка (левый приток р. Таруса (Правый приток р. Нара)), в 1 км на восток - юго-восток от пмонерского лагеря
1464.	Селище Барвихинское	Одинцовский муниципальный район	пос. Барвиха, в 0,1 км к северо -востоку от окраины пос., в 1 км к юго-востоку от пл. Барвиха
1465.	Дача В.Р. Бесра	Одинцовский муниципальный район	пос. Благодать

Документ создан в электронной форме. № 45Исх-4409 от 06.09.2017. Исполнитель: Чистова А.А.
Страница 475 из 649. Страница создана: 05.09.2017 16:35



1466.	Усадьба "Большие Вяземы": главный корпус конного двора, посл. треть XVIII в., нач. XX в.	Одинцовский муниципальный район	с. Большие Вяземы (рабочий поселок)
1467.	Усадьба "Большие Вяземы": флигель конного двора восточный, посл. треть XVIII в.	Одинцовский муниципальный район	с. Большие Вяземы (рабочий поселок)
1468.	Усадьба "Большие Вяземы": флигель конного двора западный, посл. треть XVIII в.	Одинцовский муниципальный район	с. Большие Вяземы (рабочий поселок)
1469.	Усадьба "Большие Вяземы": рига, XIX в.	Одинцовский муниципальный район	с. Большие Вяземы (рабочий поселок)
1470.	Усадьба "Большие Вяземы": служебная постройка, XIX в.	Одинцовский муниципальный район	с. Большие Вяземы (рабочий поселок)
1471.	Усадьба Вяземы (Годуновых), 1590-1600 гг.: - Дом священника, XIX в.	Одинцовский муниципальный район	с. Большие Вяземы (рабочий поселок)
1472.	Культурный слой усадьбы Вяземы (селище Большие Вяземы 1)	Одинцовский муниципальный район	р.п. Вяземы, правый берег р. Вяземки, южнее Можайского ш.
1473.	Селище «Власиха», XIII – XVI вв.	Одинцовский муниципальный район	ЗАТО п. Власиха, в 0,5 км к юго-юго-западу от мкр-н «Заозерный», ул. Заозерная, д. 25, в 0,35 км к северо-востоку от 1-го Успенского шоссе


Документ создан в электронной форме. № 45Исх-4409 от 06.09.2017. Исполнитель: Чистова А.А.
Страница 476 из 649. Страница создана: 06.09.2017 16:35



1474.	Селище "Голицыно-1"	Одинцовский муниципальный район	г. Голицыно, в 2 км к западу от западной окраины города, на левом берегу р. Бутырки (левый приток р. Десны), в 0,18 км к северу от железной дороги (перегон ст. Голицыно - пл. Сушкинская)
1475.	Курганный могильник "Горки - 10. 1", XI-XIII вв.	Одинцовский муниципальный район	пос. Горки 10, в 0,3 км к юго-западу от здания старой школы, в лесном массиве
1476.	Курганный могильник "Горки X 2", XI-XIII вв.	Одинцовский муниципальный район	пос. Горки X, вблизи поселка, в 0,54 км к юго-западу от здания старой школы, в 0,8 км к юго-востоку от северной окраины д. Горышкино, на левом берегу безымянного ручья, левого притока р. Вяземки
1477.	Курганный могильник «Горышкино 1», XI – XIII вв.	Одинцовский муниципальный район	д. Горышкино, в 0,2 км к северо-западу от северной окраины деревни, на левом берегу безымянного ручья
1478.	Курганный могильник «Горышкино 3», XII – XIII вв.	Одинцовский муниципальный район	д. Горышкино, в 1 км к северо-западной части от западной окраины деревни, на левом берегу ручья, на границе 12 и 13 кварталов территории Хлюпинского участкового лесничества
1479.	Курганный могильник «Горышкино 11» («Горышкино 2»), XI – XIII вв.	Одинцовский муниципальный район	д. Горышкино, в 0,3 км к северо-западу от северной окраины деревни, на левом берегу безымянного ручья
1480.	Селище «Дарьино», XIV – нач. XVI вв.	Одинцовский муниципальный район	с. Дарьино, в 0,07 м к северу от северо-восточной окраины села, в 1,2 км к юго-западу от 1-го Успенского шоссе

1481.	Курганный могильник «Дарьино 2», XII-XIII вв.	Одинцовский муниципальный район	д. Дарьино, в 1,3 км к северо-западу от д. Дарьино, на правом берегу р. Слезня
1482.	Первое Дунинское селище	Одинцовский муниципальный район	д. Дунино, в 400 м к востоку от деревни, санатория Министерства финансов РФ
1483.	Первый Дунинский курганный могильник (Иславские курганы)	Одинцовский муниципальный район	д. Дунино, в 400 м к востоку от деревни, санатория Министерства финансов РФ
1484.	Второе Дунинское селище	Одинцовский муниципальный район	д. Дунино
1485.	Шестое Дунинское селище	Одинцовский муниципальный район	д. Дунино, в 600 м к юго-востоку от деревни, у артели "Металлист"
1486.	Дача Э.Л. Ульмера	Одинцовский муниципальный район	д. Дунино, Аксиньинский с/с, 32
1487.	Селище "Ершово 1", XV-XVIII вв.	Одинцовский муниципальный район	с. Ершово, в 2 км к востоку от восточной оконечности села, в 2,5 км к юго-юго-западу от деревни Кезьмино, в 0,45 км к западу от автодороги, связывающей г. Звенигород с Волоколамским шоссе

Документ создан в электронной форме. № 45/Исх-4409 от 06.09.2017. Исполнитель: Чистова А.А.
Страница 478 из 649. Страница создана: 05.09.2017 16:35



1488.	Селище "Ершово 2", XV- нач. XVII в.	Одинцовский муниципальный район	с. Ершово, в 2,2 км к востоку-юго-востоку от восточной оконечности села, в 3,2 км к юго-юго-западу от деревни Кезьино, в 0,3 км к западу от автодороги, связывающей г. Звенигород с Волоколамским шоссе
1489.	Поселение "Дютьково"	Одинцовский муниципальный район	д. Дютьково, в 200 м к юго-юго-востоку от д. Дютьково, 6-ой км шоссе Звенигород-Дютьково
1490.	Селище "Дютьково-1"	Одинцовский муниципальный район	д. Дютьково, в 700 м к северо-северо-западу от д. Дютьково, в 50 м к востоку от полотна Московской кольцевой ж/д 2й км перегона ст. Дютьково-ст. Кораллово)
1491.	Селище "Дютьково-2"	Одинцовский муниципальный район	д. Дютьково, в 750 м к северу от д. Дютьково, на левом берегу р. Разводни
1492.	Усадьба Олсуфьева, 1830 г.: - оранжерея	Одинцовский муниципальный район	с. Ершово
1493.	Селище "Завязово 1", XIV-XVII вв.	Одинцовский муниципальный район	д. Завязово, в 1,16 км к северо-западу от северной окраины деревни
1494.	Селище 1 у поселка Заречье, XVI-XVII вв.	Одинцовский муниципальный район	пос. Заречье, в 0,9 км к северо-востоку от поселка, в 0,25 км от госдач, в 0,075 км к западу от МКАД

1495.	Селище "Знаменское-1"	Одинцовский муниципальный район	с. Знаменское, Горковский с/о, северозападная часть села, на правом берегу р. Москвы, в 0,25 км от слияния рек. Москвы и Истры
1496.	Селище "Ивашково I" , XIV-XVIII вв. (урочище Богородское)	Одинцовский муниципальный район	д. Ивашково, в 0,7 км к юго-западу от деревни Ивашково, в 7 км к северо-западу от г. Звенигорода, в урочище Богородское, на правом коренном берегу р. Хвоцинки
1497.	Селище "Клопово-1"	Одинцовский муниципальный район	д. Клопово, ж/д ст. "Звенигород", в 500 м к востоку-юго-востоку от д. Клопово, на правом коренном берегу р. Нахавни
1498.	Селище "Клопово-2"	Одинцовский муниципальный район	д. Клопово, ж/д ст. "Звенигород", в 500 м к востоку от д. Клопово, правый берег р. Нахавни
1499.	Грунтовый могильник	Одинцовский муниципальный район	с. Козино
1500.	Селище	Одинцовский муниципальный район	с. Козино
1501.	Селище "Краснознаменск I"	Одинцовский муниципальный район	г. Краснознаменск, в 1,6 км к северо - востоку от северо - восточной окраины города, между 40 и 41 км Минской автострады

1502.	Селище «Кубинка 1», XV – XVII вв.	Одинцовский муниципальный район	п. Кубинка, на юго-восточной окраине поселка, левый берег р. Сетунь
1503.	Селище "Лайково-1", XIII-XVI вв.	Одинцовский муниципальный район	с. Лайково, в 0,77 км к северу от северной окраины села, в 0,175 км к северу от Красногорского шоссе, на повороте к селу, в 0,05 км к юго-западу от слияния Красногорского ручья с р. Микоянка
1504.	Селище "Лайково-2", XIV-XVII вв.	Одинцовский муниципальный район	с. Лайково, в 0,01 км к северу от края полотна Красногорского шоссе, в 0,07 км к северу от русла Красногорского ручья
1505.	Селище "Липки" , XV-XVII вв.	Одинцовский муниципальный район	д. Липки, в 2 км к западу-северо-западу от деревни Липки, в 2,1 км к югу от деревни Кезьмино, 0, 25 км к юго-востоку от автодороги, связывающей г. Звенигород с Волоколамским шоссе
1506.	Селище "Луцино 2"	Одинцовский муниципальный район	с. Луцино (на правом берегу р. Москвы, в 0,5 км к северо -западу от села и в 6,5 км к западу от г. Звенигорода)
1507.	Городище "Луцино"	Одинцовский муниципальный район	с. Луцино, в 0,8 км к западу-юго-западу от с. Луцино, на мысовидном выступе правого коренного берега р. Москвы
1508.	Селище Назарьево-2	Одинцовский муниципальный район	д. Назарьево, в 0,65 км к югу от деревни, в излучине левого берега р.Вяземка

1509.	Селище Назарьево-3	Одинцовский муниципальный район	д. Назарьево, в 0,7 км к северо-западу от деревни, на левом склоне приточной балки, впадающей в пойму левого берега р.Вяземка, в 1 км от моста и плотины через р.Вяземка, в 0,6 км к югу от южной окраины д. Горышкино
1510.	Селище "Немчиново", XII-XIV вв.	Одинцовский муниципальный район	д. Немчиново, в 0,2 км на юго-восток от деревни, на правом берегу р. Сетунь (правый приток р. Москва)
1511.	Вокзал, 1913-1915 гг., архитектор И.И. Струков	Одинцовский муниципальный район	городское поселение Новоивановское, рабочий поселок Новоивановское, деревня Немчиново, улица Амбулаторная, вблизи дома 66
1512.	Курганный могильник	Одинцовский муниципальный район	д. Никифоровское (в 2 км к юго-востоку от деревни, в густом лесу)
1513.	" Селище Одинцово 2"	Одинцовский муниципальный район	г. Одинцово, в 500 м к западу-северо - западу от северной окраины города
1514.	Вокзал, 1906-1910 гг., архитектор Л.Н. Кекушев	Одинцовский муниципальный район	городское поселение Голицыно, город Голицыно, Привокзальная площадь, дом 1
1515.	Вокзал, 1899-1900 гг., архитектор И.И. Струков (1912 г., архитектор Л.Н. Кекушев (?))	Одинцовский муниципальный район	городское поселение Кубинка, город Кубинка, Привокзальная площадь, дом 1

1516.	Вокзал, 1870 г., архитектор Л.Н. Кекушев	Одинцовский муниципальный район	городское поселение Одинцово, город Одинцово, Привокзальная площадь, дом 2
1517.	Селище "Петелино-1"	Одинцовский муниципальный район	д. Петелино Часцовского с/о, у юговосточной окраины деревни, на территории и вокруг кладбища, южная часть селища вплотную примыкает к Минской автострате
1518.	Селище "Подлипки-1"	Одинцовский муниципальный район	д. Подлипки, в 1,8 км к юго-востоку от деревни, в 0,33 м к югу от а/д Москва-Минск
1519.	Курганный могильник "Одинцовский-7"	Одинцовский муниципальный район	д. Подушкино, в 0,4 км к востоку от д. Подушкино, в 2 км к ССВ от г. Одинцово
1520.	Селище "Подушкино-4"	Одинцовский муниципальный район	д. Подушкино, в 0,35 км к востоку от юго-восточной окраины деревни
1521.	Селище "Подушкино-6"	Одинцовский муниципальный район	д. Подушкино, в 0,3 км к востоку от юговосточной окраины деревни
1522.	Селище «Подушкино 10», XII – XVI вв.	Одинцовский муниципальный район	д. Подушкино, в 1,5 км к югу от деревни, в 1,5 км к северу от г. Одинцово

1523.	Усадьба "Покровское-Засекино", в которой в 30-40-х гг. XIX в. Жил революционер Герцен Александр Иванович: - церковь Покрова Пресвятой Богородицы;	Одинцовский муниципальный район	пос. Покровское
1524.	Усадьба "Покровское-Засекино", в которой в 30-40-х гг. XIX в. Жил революционер Герцен Александр Иванович: западная служебная постройка;	Одинцовский муниципальный район	пос. Покровское
1525.	Усадьба "Покровское-Засекино", в которой в 30-40-х гг. XIX в. Жил революционер Герцен Александр Иванович: восточная служебная постройка (руины)	Одинцовский муниципальный район	пос. Покровское
1526.	Усадьба "Покровское-Засекино", в которой в 30-40-х гг. XIX в. Жил революционер Герцен Александр Иванович: конюшня	Одинцовский муниципальный район	пос. Покровское
1527.	Грунтовый могильник Рождествено 1	Одинцовский муниципальный район	с. Рождествено, в 0,2 км к юго-востоку от села, на склоне левого борта балки, выходящей в долину р. Смынки
1528.	Церковь Николая Чудотворца	Одинцовский муниципальный район	с. Саввино
1529.	Поселение "Саввинская Слобода 2"	Одинцовский муниципальный район	д. Саввинская Слобода (на левом берегу р. Москвы, на юго-восточной окраине села, в 1 км к юго-юго-западу от Саввино-Сторожевского монастыря)
1530.	Селище "Сальково 1", XVI-XVIII; XIX-I-пол. XX вв.	Одинцовский муниципальный район	д. Сальково, в 1,22 км на юго-восток от деревни Сальково, в 1,62 км на юг - юго-запад от д. Дунино, в 0,26 км на восток - юго-восток от пересечения лесной

Документ создан в электронной форме. № 45Исх-4409 от 06.09.2017. Исполнитель: Чистова А.А.
Страница 484 из 649. Страница создана: 05.09.2017 16:35



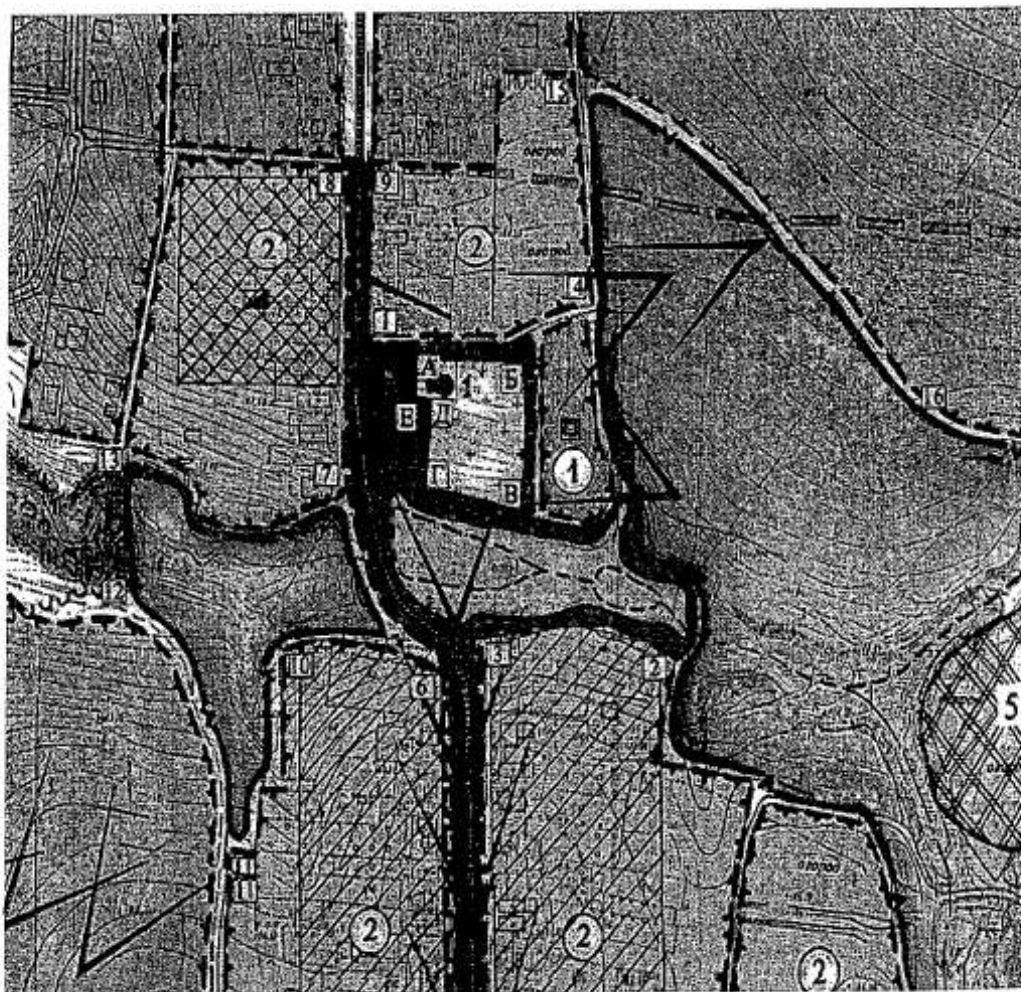
			квартальной просеки и ЛЭП, проходящей от д. Скоротово в сторону Дунино
1531.	Курганная группа «Семёново 1», XII –XIII вв.	Одинцовский муниципальный район	д. Семёново, в 0,6 км к северу от деревни, в верховьях р. Слезни (правый приток р. Москвы), в лесном массиве, в 50 м к востоку от шоссе Семёново-Дарьино
1532.	Селище в поселке Серебряные Ручьи	Одинцовский муниципальный район	пос. Серебряные Ручьи
1533.	Селище "Сивково-1"	Одинцовский муниципальный район	д. Сивково Сидоровского с/о, в 1 км к югу от южной оконечности деревни, на левом берегу р. Бутынки (левого притока р. Десна)
1534.	Селище "Скоротово-1"	Одинцовский муниципальный район	д. Скоротово, в 1,2 км к северо -востоку от северной окраины д. Скоротово, правый берег р. Халява (правый приток р. Москва)
1535.	Курганный могильник "Солословский-1"	Одинцовский муниципальный район	д. Солослово, в 0,35 км. К северо - востоку от восточной окраины деревни
1536.	Селище "Сурмино 1", XIV-XVI вв.	Одинцовский муниципальный район	д. Сурмино, в 4,4 км к западу - северо-западу от западной окраины деревни

1537.	Селище Таганьково-1 (западное)	Одинцовский муниципальный район	д. Таганьково, в 80 м к западу от р. Слезни, в 50 м к востоку от 1-го Таганьковского курганного могильника, на противоположном берегу оврага
1538.	Селище Таганьково-1 (восточное)	Одинцовский муниципальный район	д. Таганьково, в 120 м к востоку от 1-го Таганьковского курганного могильника, при впадении оврага в долину р. Слезни
1539.	Курганый могильник Таганьковский-1	Одинцовский муниципальный район	д. Таганьково, в 0,25 км к северу от северо-восточной окраины деревни, в 200 м от русла реки
1540.	Курганый могильник Таганьковский-3	Одинцовский муниципальный район	д. Таганьково, в 0,5 км к северу от северо-восточной окраины деревни, в 200 м от русла реки
1541.	Усадьба Шереметьевых. Парк, XIX в.	Одинцовский муниципальный район	с. Уборы
1542.	Селище-1 у с. Уборы	Одинцовский муниципальный район	с. Уборы, Успенский с/о, юго-западная окраина села, на мысу левого берега р. Москвы, а так же в пойме безымянного ручья (левый приток р. Москвы)
1543.	Курган у с. Уборы	Одинцовский муниципальный район	с. Уборы, Успенский с/о, в 0,25, км к юго-западу от села, на мысу левого берега р. Москвы
1544.	Курганная группа 2 у с. Уборы	Одинцовский муниципальный район	с. Уборы, Успенский с/о, в 0,4 км к юго-западу от села, на мысу левого берега р. Москвы

1545.	Производственный кузнечный комплекс с. Уборы	Одинцовский муниципальный район	с. Уборы, Успенский с/о, южная окраина села, на первой надпойменной террасе левого берега р. Москвы
1546.	Селище "Хотяжи 2"	Одинцовский муниципальный район	д. Хотяжи (правый берег р. Москвы, в 0,3 км к юго-востоку от д. Хотежи и в 0,85 км к западу от д. Никифоровское)
1547.	Могильник у д. Хотяжи	Одинцовский муниципальный район	д. Хотяжи (Мышкино) (правый берег р. Москвы, в 0,2 км к югу от деревни)
1548.	Селище "Хотяжи 1"	Одинцовский муниципальный район	д. Хотяжи (на левом берегу р. Москвы, в 20 км к юго-западу от г. Звенигорода, близ д. Хотежи)
1549.	Селище "Чигасово-1"	Одинцовский муниципальный район	д. Чигасово, в 1,1 км к западу-северо-западу от деревни
1550.	Селище "Чигасово-5"	Одинцовский муниципальный район	д. Чигасово, в 1,2 км к северо-западу от деревни
1551.	Селище "Юдино"	Одинцовский муниципальный район	с. Юдино, в 0,5 км к востоку-юго-востоку от восточной окраины села
1552.	Селище "Юматово", XV-XVII вв.	Одинцовский муниципальный район	д. Юматово, в 1 км к северо-западу от деревни, в 1,35 км к востоку от деревни Ястребово, на левом берегу р. Тарусса (правый приток р. Нара), в лесном

ПРИЛОЖЕНИЕ 2. Графическое отображение границ территории Казанской церкви, 1758-1767 гг. согласно распоряжению Министерства культуры Московской области от 09.10.2008 №530-р «Об утверждении границы территории и режима использования территории объекта культурного наследия федерального значения – Казанской церкви 1758-1767 гг.» в селе Лайково сельского поселения Горское Одинцовского муниципального района Московской области»

Приложение к границе объекта культурного наследия федерального значения - Казанской церкви, 1758 - 1767 гг., в селе Лайково сельского поселения Горское Одинцовского муниципального района Московской области



----- - граница территории объекта культурного наследия федерального значения - Казанской церкви, 1758 - 1767 гг.

ПРИЛОЖЕНИЕ 3. Графическое отображение границ территории церкви Знамения с колокольней, 1769 г. согласно распоряжению Министерства культуры Московской области от 30.09.2008 №520-р «Об утверждении границы территории и режима использования территории объекта культурного наследия регионального значения – церкви Знамения с колокольней, 1769 г. в селе Знаменское сельского поселения Горки Одинцовского муниципального района Московской области»

