

Утверждена

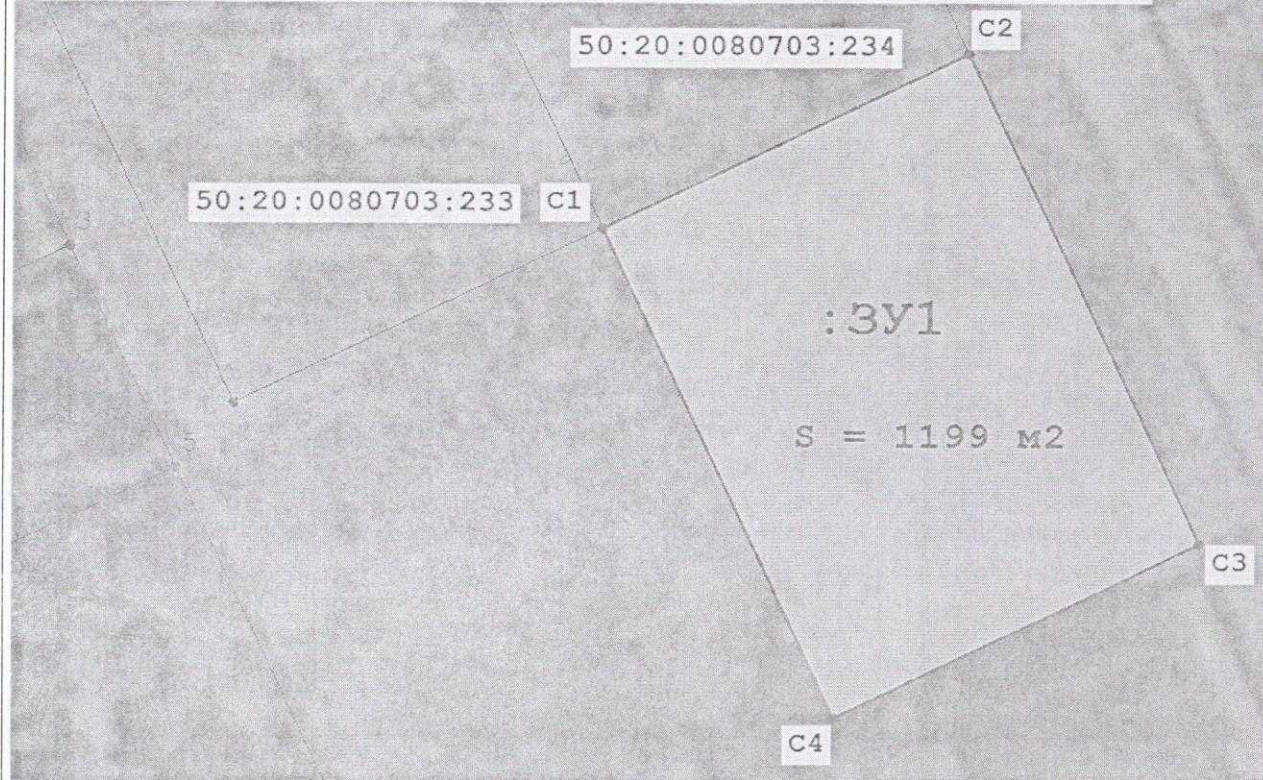
(наименование документа об утверждении, включая
наименования органов государственной власти или
органов местного самоуправления, принявших
решение об утверждении схемы или подписавших
соглашение о перераспределении земельных
участков)
от _____ N _____

Схема расположения земельного участка или земельных
участков на кадастровом плане территории

50:20:0080703



Условный номер земельного участка <1> _____		
Площадь земельного участка <2> 1199 м ²		
Обозначение характерных точек границ	Координаты <3>, м	
	X	Y
C1	464 273,83	2 135 228,10
C2	464 286,73	2 135 255,16
C3	464 250,68	2 135 272,37
C4	464 237,76	2 135 245,28

Кадастровый квартал 50:20:0080703



Система координат: МСК-50 зона 2
 Масштаб 1: 500

Условные обозначения:

	Образуемый земельный участок
:3У1	Условный номер образуемого участка
S = 1200 м2	Площадь образуемого земельного участка
50:20:0080703	Кадастровый номер кадастрового квартала
50:20:00080703:233, 50:20:00080703:234	Кадастровые номера существующих земельных участков
C1,C2,C3,C4	Поворотные точки
	Граница участка