

**Графическое описание местоположения границ публичного сервитута трансформаторной подстанции, расположенной по адресу: Московская область, Одинцовский район, пос.ВНИИСОК, ул.Липовая, стр.3а**

**Местоположение объекта** **Российская Федерация, Московская область**

**Система** **МСК 50, зона 2**

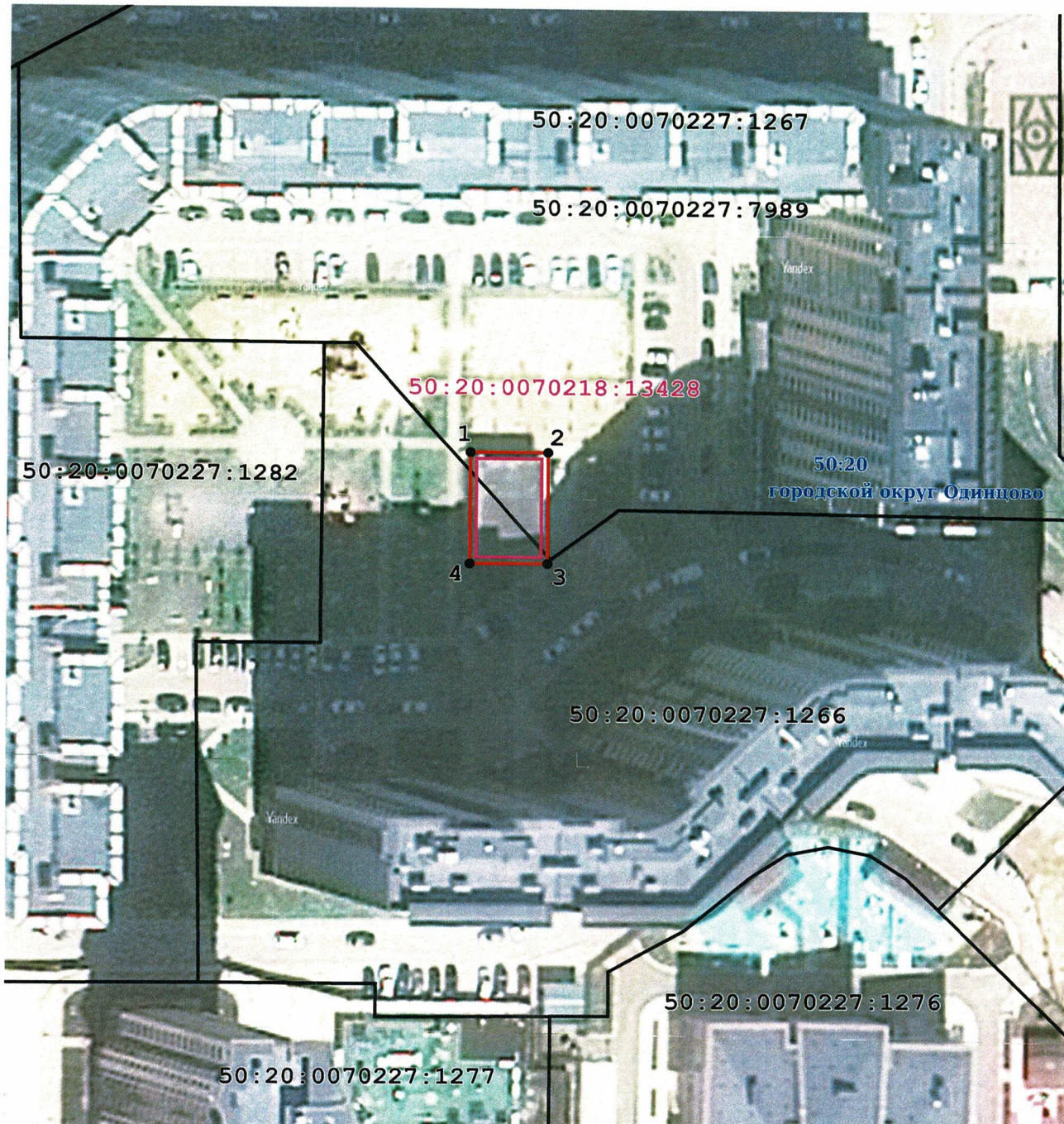
**Площадь ограничения** **225 кв.м.**

**Перечень характерных точек**

Обозначение характерных точек границы	Координаты, м		Метод определения координат характерной точки	Средняя квадратическая погрешность положения характерной точки (Mt),м
	X	Y		
1	2	3	4	5
1	458214,37	2171068,06	Аналитический метод	Mt =0,10
2	458214,37	2171080,51	Аналитический метод	Mt =0,10
3	458196,29	2171080,51	Аналитический метод	Mt =0,10
4	458196,29	2171068,06	Аналитический метод	Mt =0,10








Графическое описание местоположения границ публичного сервитута трансформаторной подстанции, расположенной по адресу:  
 Московская область, Одинцовский район, пос. ВНИИССОК, ул. Липовая, строен.3а



Масштаб 1:1000

Условные обозначения:

-  - граница объекта землеустройства (публичный сервитут)
-  1 - характерная точка граница объекта землеустройства (публичный сервитут)
-  - граница земельного участка по сведениям ЕГРН
-  - граница объекта капитального строительства
-  - граница ЗОУИТ

50:20:0070227:7989 - кадастровый номер земельного участка по сведениям ЕГРН

50:20:0070218:13428 - кадастровый номер объекта капитального строительства по сведениям ЕГРН

Подпись \_\_\_\_\_

*Лев*

Дата 08

*август*

20 20 г.

Место для оттиска печати лица, составившего графическое описание

