

Графическое описание местоположения границ публичного сервитута трансформаторной подстанции, расположенной по адресу: Московская область, Одинцовский район, пос.Дубки, ул.Березовая, д.9а

Местоположение объекта **Российская Федерация, Московская область**

Система **МСК 50, зона 2**

Площадь ограничения **237 кв.м.**

Перечень характерных точек





Обозначение характерных точек границы	Координаты, м		Метод определения координат характерной точки	Средняя квадратическая погрешность положения характерной точки (Mt), м
	X	Y		
1	2	3	4	5
1	458364,27	2169579,95	Аналитический метод	Mt =0,10
2	458363,97	2169592,62	Аналитический метод	Mt =0,10
3	458345,26	2169592,17	Аналитический метод	Mt =0,10
4	458345,56	2169579,51	Аналитический метод	Mt =0,10

Графическое описание местоположения границ публичного сервитута трансформаторной подстанции, расположенной по адресу:
 Московская область, Одинцовский район, пос. Дубки, ул. Березовая, д.9а



Масштаб 1:1000

Условные обозначения:

-  - граница объекта землеустройства (публичный сервитут)
- 1 - характерная точка граница объекта землеустройства (публичный сервитут)
-  - граница земельного участка по сведениям ЕГРН
-  - граница объекта капитального строительства
-  - граница ЗОУИТ

50:20:0070218:14530 - кадастровый номер земельного участка по сведениям ЕГРН

50:20:0000000:75143 - кадастровый номер объекта капитального строительства по сведениям ЕГРН

Подпись _____

Дата _____

20 20 г.

Место для оттиска печати лица, составившего графическое описание

