

**Графическое описание местоположения границ публичного сервитута
трансформаторной подстанции, расположенной по адресу: Московская область, Одинцовский
район, г.Одинцово, Можайское шоссе, д.112а**

Местоположение объекта **Российская Федерация, Московская область**

Система **МСК 50, зона 2**

Площадь ограничения **125 кв.м.**

Перечень характерных точек






Обозначение характерных точек границы	Координаты, м		Метод определения координат характерной точки	Средняя квадратическая погрешность положения характерной точки (Mt),м
	X	Y		
1	2	3	4	5
1	461370,75	2175926,77	Аналитический метод	Mt =0,10
2	461375,52	2175941,01	Аналитический метод	Mt =0,10
3	461367,61	2175943,67	Аналитический метод	Mt =0,10
4	461362,84	2175929,42	Аналитический метод	Mt =0,10

Графическое описание местоположения границ публичного сервитута трансформаторной подстанции, расположенной по адресу: Московская область, Одинцовский район, г.Одинцово, Можайское шоссе, д.112а



Масштаб 1:1000

Условные обозначения:

-  - граница объекта землеустройства (публичный сервитут)
-  1 - характерная точка граница объекта землеустройства (публичный сервитут)
-  - граница земельного участка по сведениям ЕГРН
-  - граница объекта капитального строительства
-  - граница ЗОУИТ

50:20:0030106:20 - кадастровый номер земельного участка по сведениям ЕГРН

50:20:0030105:114 - кадастровый номер объекта капитального строительства по сведениям ЕГРН

Подпись _____

Дата _____

_____ 20 20 г.

Место для оттиска печати лица, составившего графическое описание

