

**Графическое описание местоположения границ публичного сервитута трансформаторной подстанции, расположенной по адресу: Московская область, Одинцовский район, пос.ВНИИСОК, ул.Дружбы, стр.4а**

**Местоположение объекта** **Российская Федерация, Московская область**

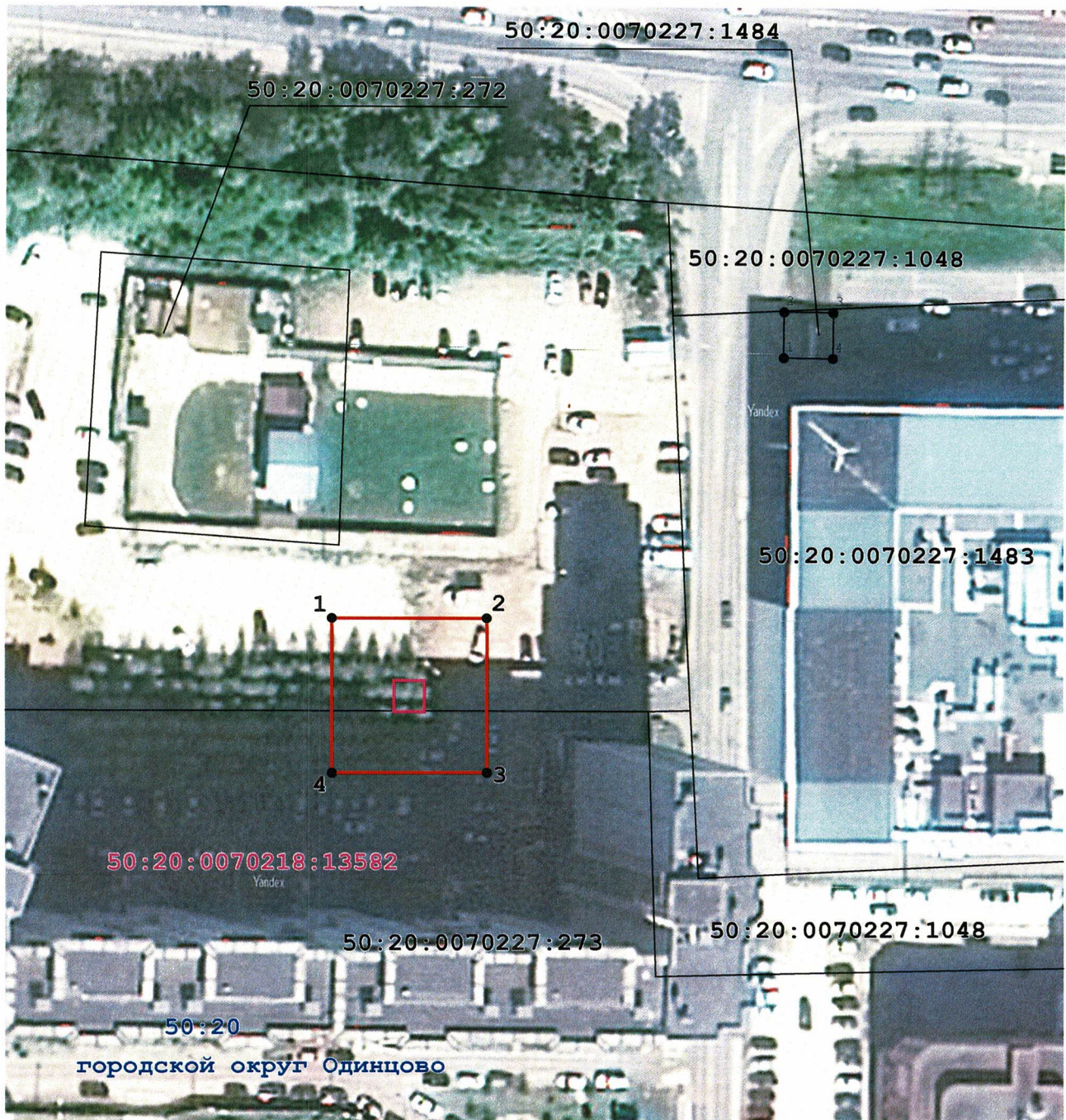
**Система** **МСК 50, зона 2**

**Площадь ограничения** **624 кв.м.**

**Перечень характерных точек**





Обозначение характерных точек границы	Координаты, м		Метод определения координат характерной точки	Средняя квадратическая погрешность положения характерной точки (Mt), м
	X	Y		
1	2	3	4	5
1	458585,09	2169176,53	Аналитический метод	Mt =0,10
2	458585,09	2169201,43	Аналитический метод	Mt =0,10
3	458560,05	2169201,43	Аналитический метод	Mt =0,10
4	458560,05	2169176,52	Аналитический метод	Mt =0,10

Графическое описание местоположения границ публичного сервитута  
 трансформаторной подстанции, расположенной по адресу:  
 Московская область, Одинцовский район, пос.ВНИИСОК, ул.Дружбы, стр.4а



Масштаб 1:1000

Условные обозначения:

-  - граница объекта землеустройства (публичный сервитут)
- 1 - характерная точка граница объекта землеустройства (публичный сервитут)
-  - граница земельного участка по сведениям ЕГРН
-  - граница объекта капитального строительства
-  - граница ЗОУИТ

50:20:0070227:710 - кадастровый номер земельного участка по сведениям ЕГРН

50:20:0030105:13582 - кадастровый номер объекта капитального строительства по сведениям ЕГРН

Подпись \_\_\_\_\_ Дата 26 марта 20 20 г.

Место для оттиска печати лица, составившего графическое описание

