

**Графическое описание местоположения границ публичного сервитута трансформаторной подстанции, расположенной по адресу: Московская область, Одинцовский район, г.Одинцово, Микрорайон 5Б**

**Местоположение объекта** **Российская Федерация, Московская область**

**Система** **МСК 50, зона 2**

**Площадь ограничения** **46 кв.м.**

**Перечень характерных точек**






Обозначение характерных точек границы	Координаты, м		Метод определения координат характерной точки	Средняя квадратическая погрешность положения характерной точки (Mt), м
	X	Y		
1	2	3	4	5
1	462373,68	2175535,94	Аналитический метод	Mt =0,10
2	462375,13	2175542,78	Аналитический метод	Mt =0,10
3	462368,68	2175544,14	Аналитический метод	Mt =0,10
4	462367,23	2175537,30	Аналитический метод	Mt =0,10

Графическое описание местоположения границ публичного сервитута  
трансформаторной подстанции, расположенной по адресу:  
Московская область, г.Одинцово, Микрорайон 5Б



Масштаб 1:1000

Условные обозначения:

-  - граница объекта землеустройства (публичный сервитут)
-  1 - характерная точка граница объекта землеустройства (публичный сервитут)
-  - граница земельного участка по сведениям ЕГРН
-  - граница объекта капитального строительства
-  - граница ЗОУИТ

50:20:0070227:710 - кадастровый номер земельного участка по сведениям ЕГРН

50:20:0030105:13582 - кадастровый номер объекта капитального строительства по сведениям ЕГРН

Подпись

Дата "14"

апреля

20 20 г.

Место для оттиска печати лица, составившего графическое описание

