

**Графическое описание местоположения границ публичного сервитута
трансформаторной подстанции, расположенной по адресу: Московская область, Одинцовский
район, пос.Дубки, ул.Березовая, д.7а**

Местоположение объекта

Российская Федерация, Московская область

Система

МСК 50, зона 2

Площадь ограничения

49 кв.м.

Перечень характерных точек





Обозначение характерных точек границы	Координаты, м		Метод определения координат характерной точки	Средняя квадратическая погрешность положения характерной точки (Mt),м
	X	Y		
1	2	3	4	5
1	458365,70	2169585,81	Аналитический метод	Mt =0,10
2	458372,94	2169586,19	Аналитический метод	Mt =0,10
3	458372,58	2169592,92	Аналитический метод	Mt =0,10
4	458365,35	2169592,54	Аналитический метод	Mt =0,10

Графическое описание местоположения границ публичного сервитута трансформаторной подстанции, расположенной по адресу:
Московская область, Одинцовский район, пос. Дубки, ул. Березовая, д.7а



Масштаб 1:1000

Условные обозначения:

-  - граница объекта землеустройства (публичный сервитут)
- 1 - характерная точка граница объекта землеустройства (публичный сервитут)
-  - граница земельного участка по сведениям ЕГРН
-  - граница объекта капитального строительства
-  - граница ЗОУИТ

50:20:0070218:14530 - кадастровый номер земельного участка по сведениям ЕГРН

50:20:0000000:75145 - кадастровый номер объекта капитального строительства по сведениям ЕГРН

Подпись _____ Дата _____ 20__ г.
Место для оттиска печати лица, составившего графическое описание

