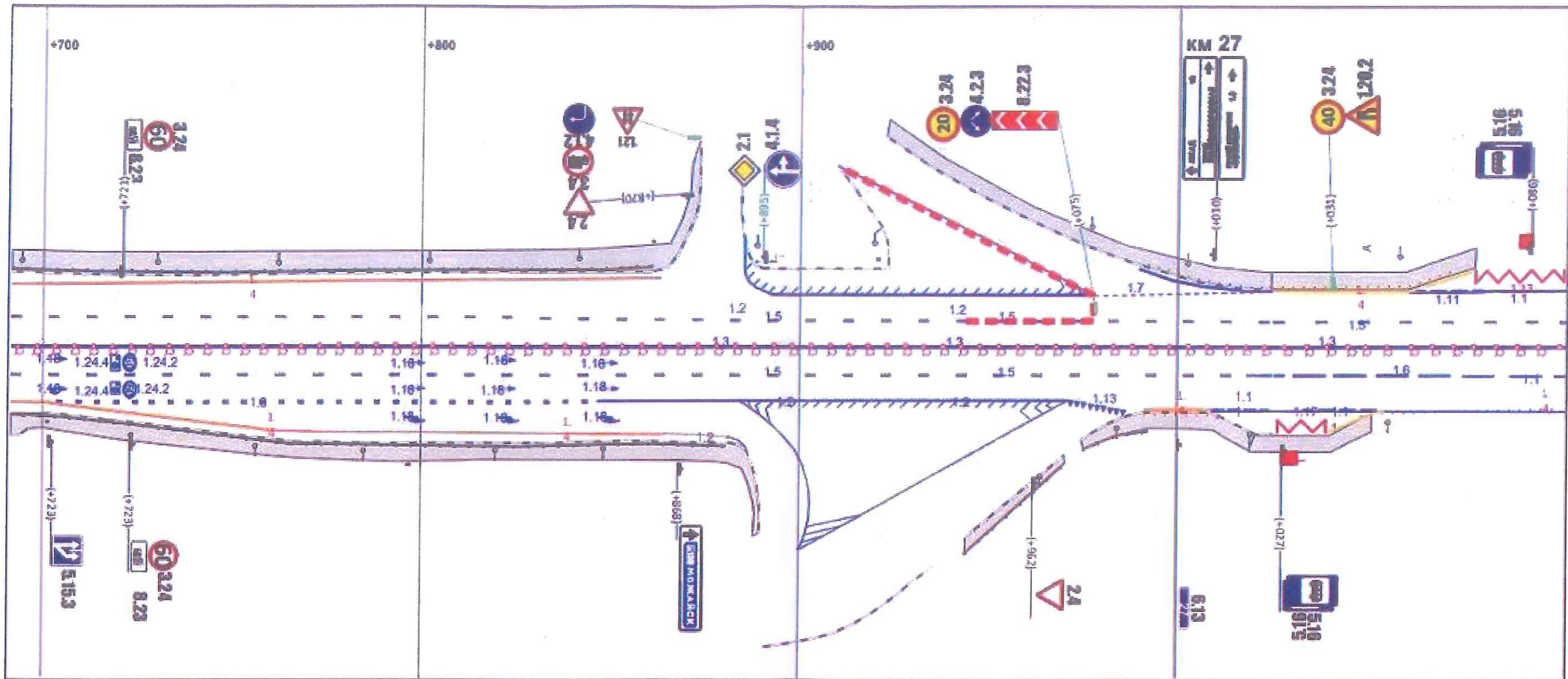









СХЕМА ОРГАНИЗАЦИИ ДОРОЖНОГО ДВИЖЕНИЯ
на 26 км. автомобильной дороги общего пользования местного значения
«г. Одинцово, Можайское ш.»

Утверждена
 Постановлением Администрации
 Одинцовского городского округа
 от «13» 04 2020 г. № 1029



Условные обозначения

- | | | | |
|---|--|---|---|
|  | знаки, устанавливаемые сбоку от проезжей части |  | дорожный водоналивной барьер |
|  | временные дорожные знаки |  | направляющие устройства (сигнальные столбики) |
|  | дорожное ограждение металлическое | | |
|  | начальные и конечные участки металлического дорожного ограждения | | |
|  | пешеходное ограждение | | |