

Документация по планировке территории объекта

**«Реконструкция с последующей эксплуатацией на платной
основе участков автомобильной дороги
М-1 «Беларусь» с км 33 до км 84, с км 84+000 до км 456+780,
Московская, Смоленские области»**

**«Строительство переходно-скоростных полос с устройством въезда-
выезда к АЗК № МС314, расположенному по адресу: Московская об-
ласть, Одинцовский район, г. Голицыно, 45 км ФАД М-1 «Беларусь»,
владение №1»**

**Том 4. Материалы по обоснованию проекта межевания
территории**

3932018/1075Д-ПМТМО

ОБЩЕСТВО С ОГРАНИЧЕННОЙ ОТВЕТСТВЕННОСТЬЮ

«ИНБИТЕК-ПРОЕКТ»

✉ 394068 г. Воронеж, ул. Олимпийский бульвар дом 12, подъезд 8, офис 1181

☎ +7-920-440-70-73, e-mail: inbitekproekt@yandex.ru

ОГРН 1133668044509 ИНН/КПП 3662194265/366201001

р/с 40702810013000074536 Центрально-Черноземный банк Сбербанка России

Веб-сайт: воронеж-проект.рф

Свидетельство о допуске к определенному виду или видам работ, которые оказывают влияние на безопасность объектов капитального строительства №788 от 27.08.2014

Заказчик: АО «РН-Москва»

**«Реконструкция с последующей эксплуатацией на платной
основе участков автомобильной дороги
М-1 «Беларусь» с км 33 до км 84, с км 84+000 до км 456+780,
Московская, Смоленские области»**

**«Строительство переходно-скоростных полос с устройством въезда-
выезда к АЗК № МС314, расположенному по адресу: Московская
область, Одинцовский район, г. Голицыно, 45 км ФАД М-1
«Беларусь», владение №1»**

**ДОКУМЕНТАЦИЯ ПО
ПЛАНИРОВКЕ ТЕРРИТОРИИ**

3932018/1075Д-ПМТМО

*Материалы по обоснованию
проекта межевания территории*

Том 4

2019

ОБЩЕСТВО С ОГРАНИЧЕННОЙ ОТВЕТСТВЕННОСТЬЮ

«ИНБИТЕК-ПРОЕКТ»

✉394068 г. Воронеж, ул. Олимпийский бульвар дом 12, подъезд 8, офис 1181 ☎ +7-920-440-70-73, e-mail: inbitekproekt@yandex.ru

ОГРН 1133668044509 ИНН/КПП 3662194265/366201001

Веб-сайт: воронеж-проект.рф

Свидетельство о допуске к определенному виду или видам работ, которые оказывают влияние на безопасность объектов капитального строительства №788 от 27.08.2014

Заказчик: АО «РН-Москва»

«Реконструкция с последующей эксплуатацией на платной основе участков автомобильной дороги М-1 «Беларусь» с км 33 до км 84, с км 84+000 до км 456+780, Московская, Смоленские области»

«Строительство переходно-скоростных полос с устройством въезда-выезда к АЗК № МС314, расположенному по адресу: Московская область, Одинцовский район, г. Голицыно, 45 км ФАД М-1 «Беларусь», владение №1»

**ДОКУМЕНТАЦИЯ ПО
ПЛАНИРОВКЕ ТЕРРИТОРИИ
3932018/1075Д-ПМТМО**

*Материалы по обоснованию
проекта межевания территории*

Том 4

Генеральный директор

Главный инженер проекта



Д.А. Куликов

С.А. Куликов

Состав документации по планировке территории



Обозначение	Наименование	Примечание
3932018/1075Д-МС	Материалы по согласованию	
Проект планировки территории		
3932018/1075Д-ППТ	Том 1. Проект планировки территории. Основная (утверждаемая часть)	
3932018/1075Д-ППТМО	Том 2. Материалы по обоснованию про- екта планировки территории	
Проект межевания территории		
3932018/1075Д-ПМТ	Том 3. Проект межевания территории. Основная (утверждаемая часть)	
3932018/1075Д-ПМТМО	Том 4. Материалы по обоснованию про- екта межевания территории	
Схема планировочной организации земельных участков		
3932018/1075Д-СПОЗУ	Том 5. Схема планировочной организа- ции земельных участков	

Согласовано					
-------------	--	--	--	--	--

Взам. инв. №	
--------------	--

Подп. и дата	
--------------	--

Инв. № подл.	
--------------	--

3932018/1075Д -ПМТМО					
Изм.	Кол.уч	Лист	№ док.	Подпись	Дата
					01.19
					01.19
Состав документации по планировке территории					
			Стадия	Лист	Листов
			П	1	1
ООО «ИНБИТЕК-ПРОЕКТ»					

№	Наименование	Стр.
Текстовая часть		
1.	Состав проекта межевания территории	4
2.	Исходные данные	4
3.	Таблица регистрации изменений	6
Графическая часть		
4.	Материалы по обоснованию проекта межевания территории, М1:1000 (1 лист)	7

Согласовано		

Взам. инв. №

Подп. и дата

Инв. № подл.

Изм.	Кол.уч	Лист	№ док.	Подпись	Дата

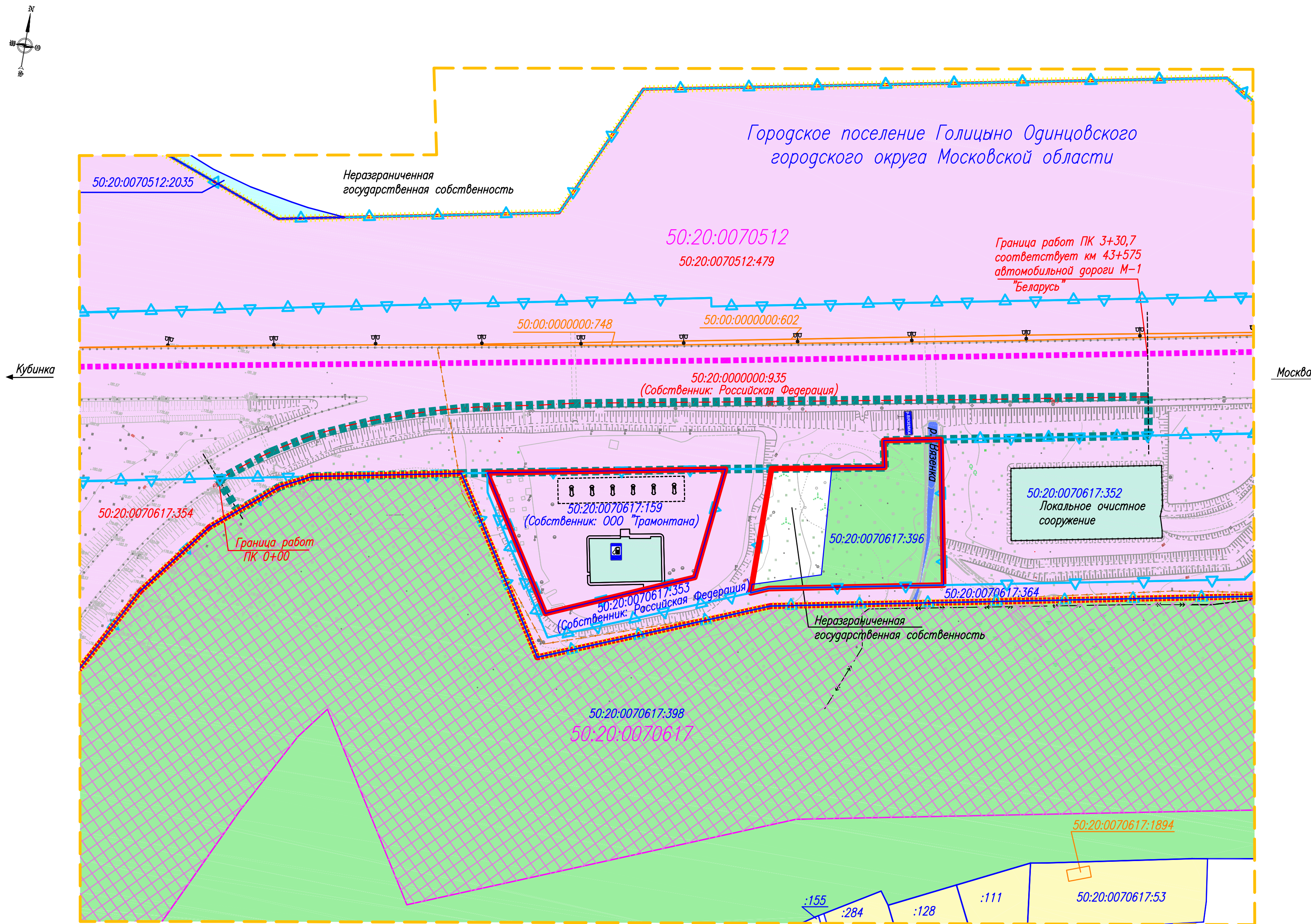
3932018/1075Д-ПМТМО			
Содержание	Стадия	Лист	Листов
	П	1	4
	ООО «ИНБИТЕК-ПРОЕКТ»		

- сведения Единого государственного реестра недвижимости.

Инд. № подл.	Подп. и дата	Взам. инв. №

Изм.	Кол.уч.	Лист	№ док.	Подпись	Дата

3932018/1075Д-ПМТМО



Условные обозначения:

- — красные линии, установленные документацией по планировке территории, утвержденной Распоряжением ФДА "Росавтодор" от 17.04.2014 N 732-р;
- 50:20:0070512:479 — кадастровый номер полосы отвода автомобильной дороги, включенной в ЕГРН;
- 50:20:0070617:352 — кадастровый номер земельного участка, включенного в ЕГРН;
- 50:00:0000000:602 — кадастровый номер объекта капитального строительства, включенного в ЕГРН;
- придорожная полоса, установленная документацией по планировке территории, утвержденной Распоряжением ФДА "Росавтодор" от 17.04.2014 N 732-р;
- объекты капитального строительства;
- - - - - ПКЗ — ось автомобильной дороги.

Категории:

- земли промышленности, энергетики, транспорта и т.д.;
- земли лесного фонда;
- земли населенных пунктов;
- земли неустановленной категории.

Контур:

- объектов капитального строительства, включенных в ЕГРН.

Транспортная инфраструктура:

- А — автозаправочная станция (объект заказчика).

Границы:

- зоны размещения линейного объекта М-1 "Беларусь" ;
- зоны планируемого размещения объекта капитального строительства, входящего в состав линейного объекта;
- земельных участков, прошедших государственный кадастровый учет;
- земельных участков существующей полосы отвода автомобильной дороги федерального значения М-1 «Беларусь»;
- 50:20:0070512 — и номер кадастрового квартала, включенного в ЕГРН;
- территорий, в отношении которой осуществляется подготовка проекта планировки территории.

Красные линии и придорожная полоса показаны в соответствии с документацией по планировке территории, утвержденной ранее Распоряжением ФДА "Росавтодор" от 17.04.2014 № 732-р. " «О внесении изменений в распоряжение Федерального дорожного агентства от 07 ноября 2013 г. № 1797-р «Об утверждении документации по планировке территории объекта «Реконструкция с последующей эксплуатацией на платной основе участков автомобильной дороги М-1 «Беларусь» с км 33 до км 84, с км 84+000 до км 456+780, Московская, Смоленские области»

3932018/1075Д-ПМТМО					
Изм.	Колуч	Лист	№ док.	Подпись	Дата
«Реконструкция с последующей эксплуатацией на платной основе участков автомобильной дороги М-1 «Беларусь» с км 33 до км 84, с км 84+000 до км 456+780, Московская, Смоленская области» «Строительство периодично-скоростных полос с устройством выезда к АЗК № МС314, расположенному по адресу: Московская область, Одинцовский район, г. Голицыно, 45 км ФАД М-1 «Беларусь», владение № 1»					
Материалы по обоснованию проекта межевания территории				Стадия	Лист
				П	1
Графическая часть М 1:1000				ООО "ИНБИТЕК-ПРОЕКТ"	
Н.контр.	Куликов			01.19	
ГИП	Куликов			01.19	
Провер.	Куликов			01.19	
Разраб.	Журавлев			01.19	

СОГЛАСОВАНО
Взв. инв.М
Получен и дата
Имя, № подл.