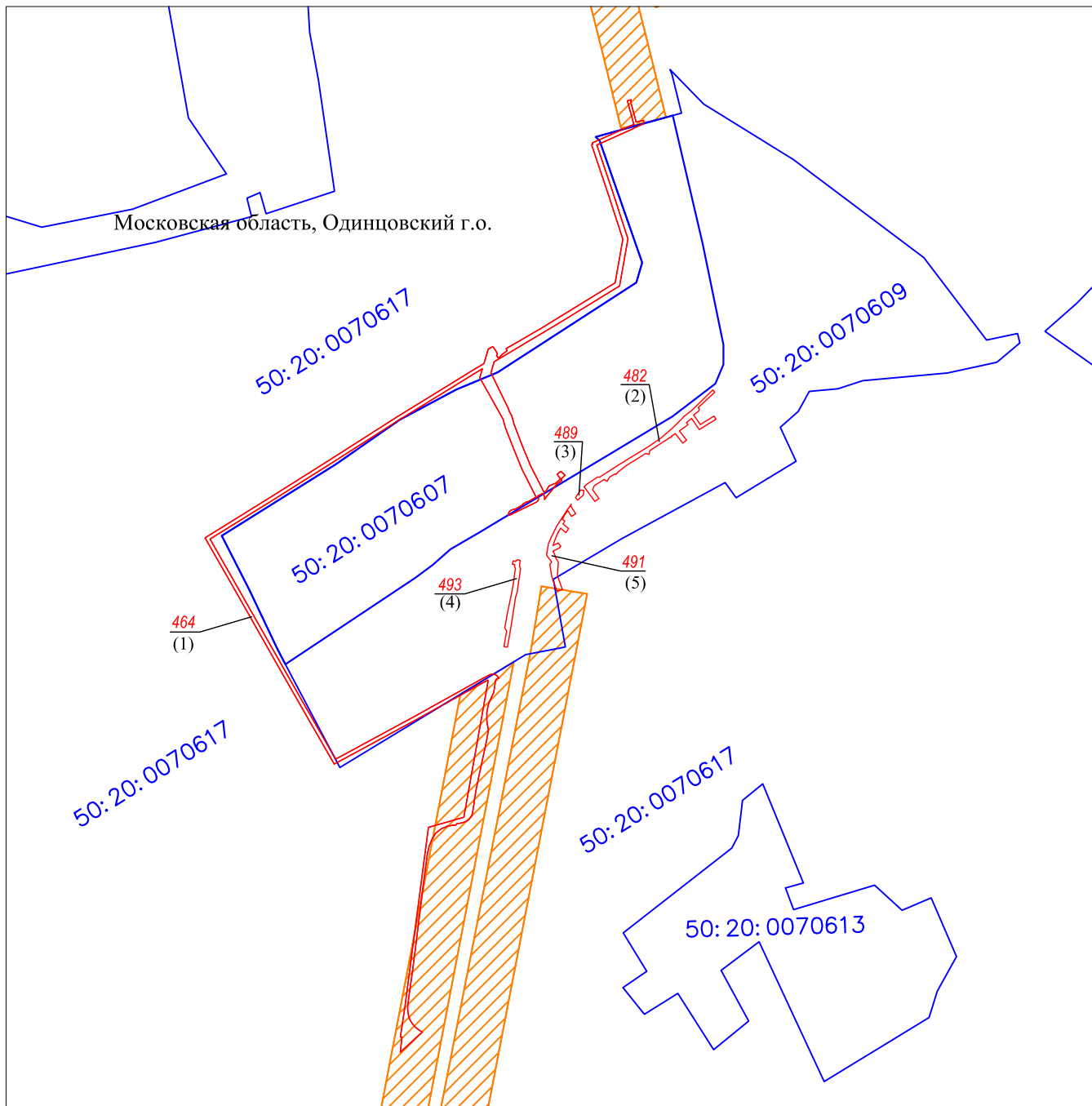


План границ земельного участка




Местоположение публичного сервитута: Московская область, Одинцовский городской округ

Площадь: 27693 кв.м.



Масштаб 1:10 000

Условные обозначения:

-  - граница кадастрового квартала
-  - номер и проектная граница сервитута по ДПТ
- 50:20:0151608 - обозначение кадастрового квартала
- (1) - номер контура сервитута
-  - граница ЗОУИТ с учетным номером 50.00.2.577