

Утверждена

(наименование документа об утверждении, включая наименования

органов государственной власти или органов местного

самоуправления, принявших решение об утверждении схемы

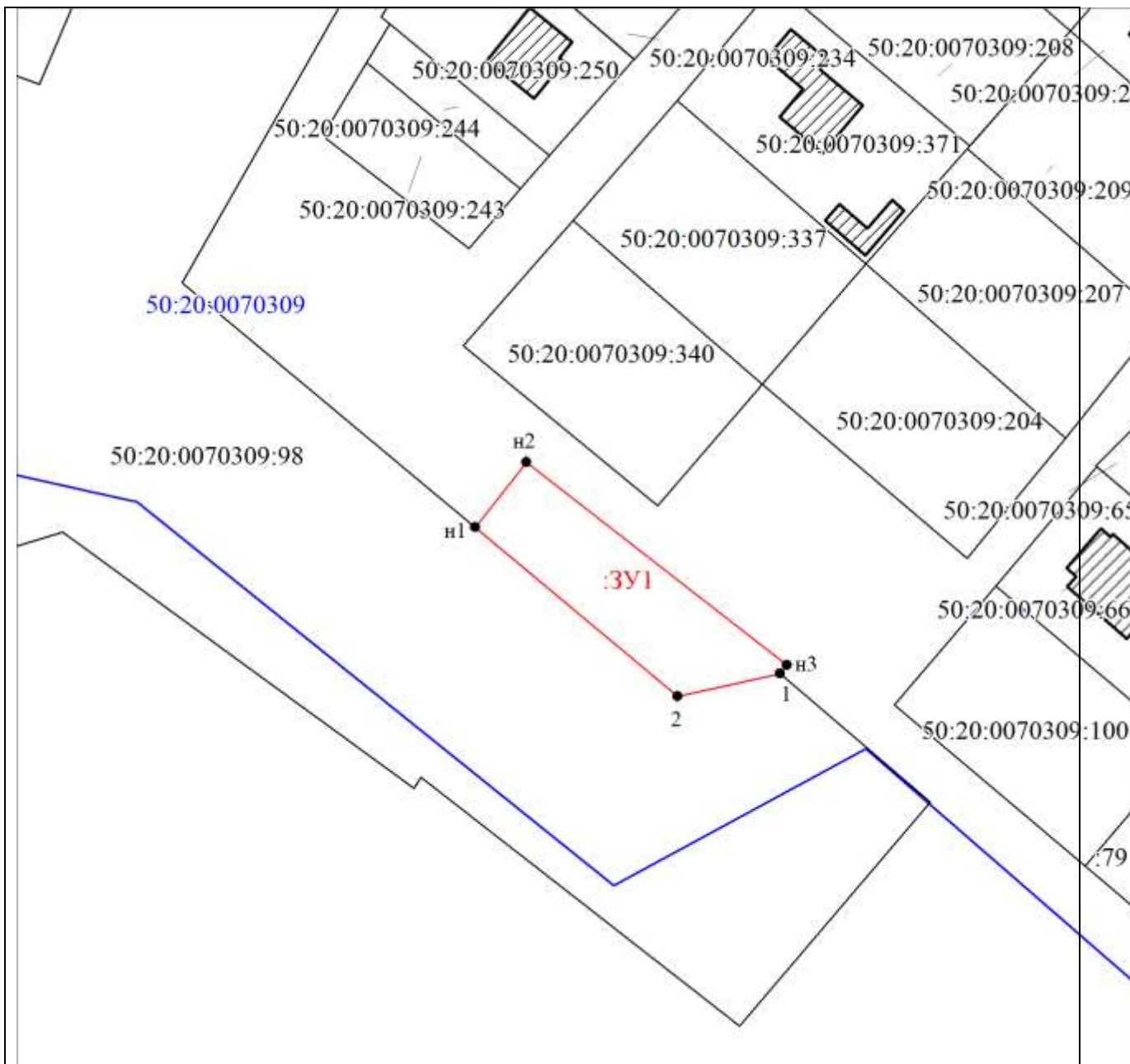
или подписавших соглашение о перераспределении земельных участков)

от _____ N _____

СХЕМА


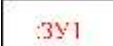





расположения земельного участка или земельных участков на
кадастровом плане территории

Условный номер земельного участка :ЗУ1		
Площадь земельного участка 680 м ²		
Обозначение характерных точек границ	Координаты, м	
	X	Y
1	2	3
1	454863.62	2170906.09
2	454859.98	2170889.69
н1	454887.11	2170857.19
н2	454897.52	2170865.48
н3	454864.99	2170907.18
1	454863.62	2170906.09
Система координат: МСК-50		
Квартал: 50:20:0070309		



Масштаб 1:1000

Условные обозначения:

	Вновь образованная часть границы, сведения о которой достаточны для определения ее местоположения
	Надписи вновь образованного земельного участка
	Объект капитального строительства
	Существующая часть границы, имеющиеся в ЕГРН сведения о которой достаточны для определения ее местоположения
	Надписи кадастрового номера земельного участка
	Граница кадастрового квартала
	Обозначение кадастрового квартала