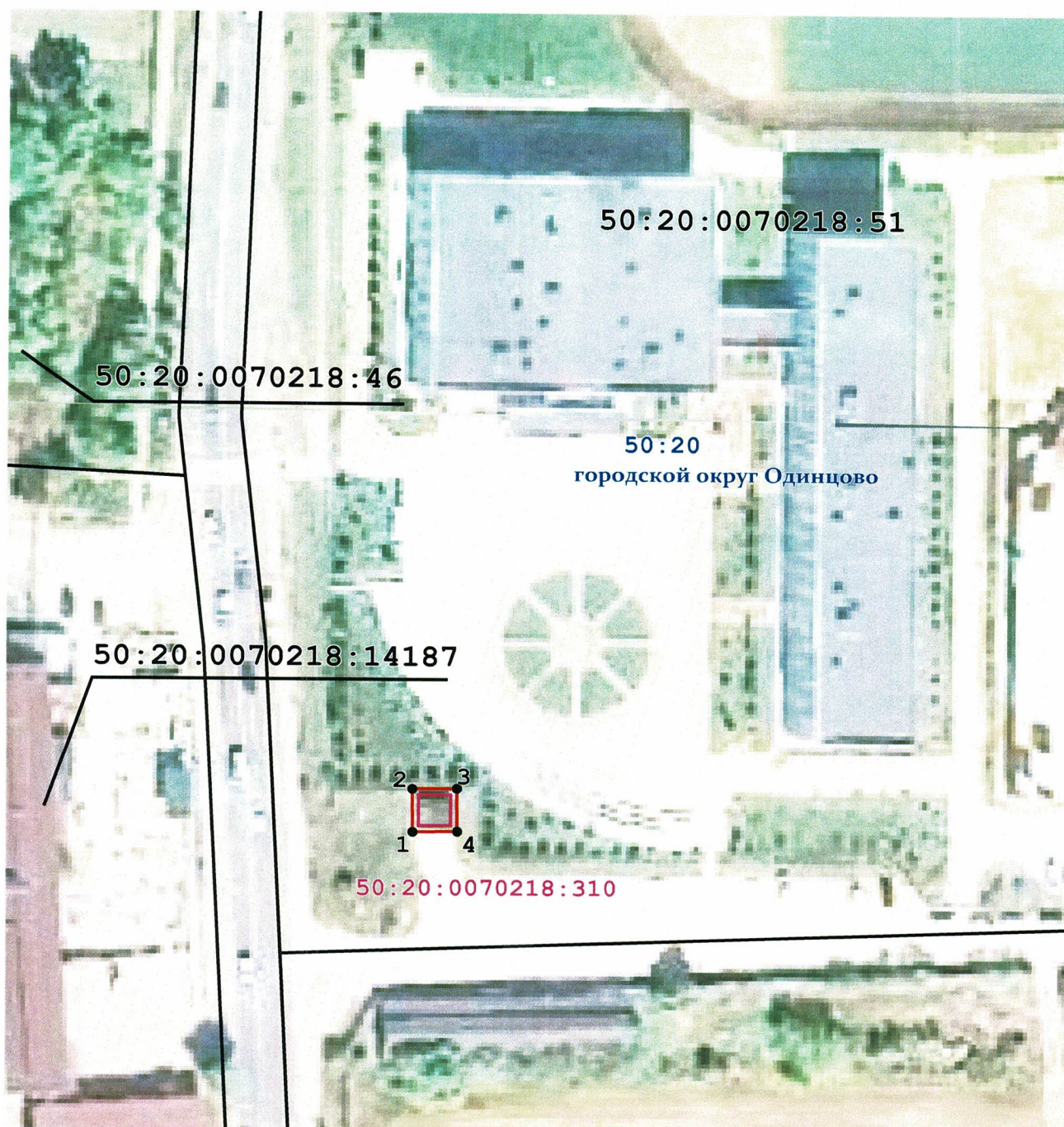







Графическое описание местоположения границ публичного сервитута
трансформаторной подстанции, расположенной по адресу:
Московская область, Одинцовский район, пос. ВНИИССОК, ул. Липовая, корп.2а



Масштаб 1:1000

Условные обозначения:

-  - граница объекта землеустройства (публичный сервитут)
-  1 - характерная точка граница объекта землеустройства (публичный сервитут)
-  - граница земельного участка по сведениям ЕГРН
-  - граница объекта капитального строительства
-  - граница ЗОУИТ

50:20:0070218:51 - кадастровый номер земельного участка по сведениям ЕГРН

50:20:0070219:310 - кадастровый номер объекта капитального строительства по сведениям ЕГРН

Подпись _____ Дата " " _____ 20__ г.

Место для оттиска печати лица, составившего графическое описание

**Текстовое описание местоположения границ публично сервитута
трансформаторной подстанции, расположенной по адресу: Московская область, Одинцовский
район, пос.ВНИИСОК, ул.Липовая, корп.2а**

Местоположение объекта		Российская Федерация, Московская область		
Система		МСК 50, зона 2		
Площадь ограничения				49 кв.м.
Перечень характерных точек				
Обозначение характерных точек границы	Координаты, м		Метод определения координат характерной точки	Средняя квадратическая погрешность положения характерной точки (Mt),м
	X	Y		
1	2	3	4	5
1	458198,40	2170126,17	Аналитический метод	Mt =0,10
2	458205,34	2170126,11	Аналитический метод	Mt =0,10
3	458205,40	2170133,23	Аналитический метод	Mt =0,10
4	458198,46	2170133,29	Аналитический метод	Mt =0,10