

Утверждена

(наименование документа об утверждении, включая наименования

органов государственной власти или органов местного

самоуправления, принявших решение об утверждении схемы

или подписавших соглашение о перераспределении земельных участков)

от _____

№ _____

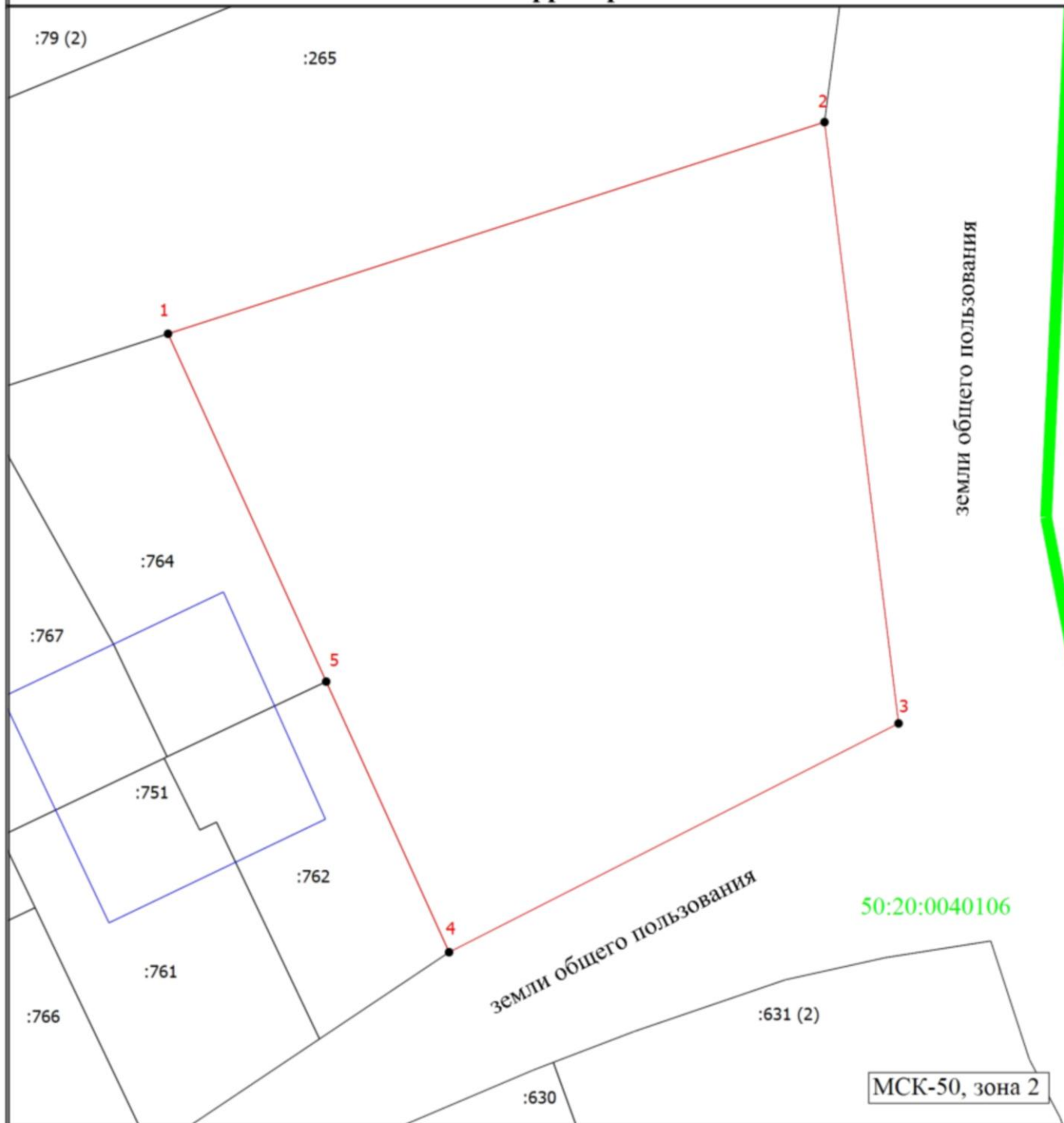
**Схема расположения земельного участка или земельных участков
на кадастровом плане территории**

Условный номер земельного участка

Площадь земельного участка 969 м²








Обозначение характерных точек границ	Координаты, м	
	X	Y
1	2	3
1	459260.98	2168210.86
2	459271.72	2168244.19
3	459241.21	2168247.95
4	459229.60	2168225.13
5	459243.33	2168218.89
1	459260.98	2168210.86

Схема расположения земельного участка или земельных участков на кадастровом плане территории



Масштаб 1:300

Условные обозначения

-  - Вновь образованная часть границы, сведения о которой достаточны для определения ее местоположения
-  - Характерная точка границы, сведения о которой позволяют однозначно определить ее положение на местности
-  - Обозначение новой характерной точки
-  - Кадастровый номер земельного участка, здания
-  - Граница здания
-  - Граница кадастрового квартала
-  - Номер кадастрового квартала