

«УТВЕРЖДЕНО»

Государственное казенное учреждение
Московской области
«Региональный центр торгов»

_____ / _____ /

«__» _____ 20__ г.

**ИЗВЕЩЕНИЕ О ПРОВЕДЕНИИ
АУКЦИОНА В ЭЛЕКТРОННОЙ ФОРМЕ № АЗЭ-ОД/20-2009**

на право заключения договора аренды земельного участка,
находящегося в муниципальной собственности, расположенного на территории
Одинцовского городского округа Московской области,
вид разрешенного использования: служебные гаражи

№ процедуры www.torgi.gov.ru **170920/6987935/09**

№ процедуры www.torgi.mosreg.ru **00300060106168**

Дата начала приема заявок: **23.09.2020**

Дата окончания приема заявок: **05.11.2020**

Дата аукциона: **09.11.2020**

2020 год

1. Правовое регулирование

Аукцион в электронной форме, открытый по составу участников и форме подачи предложений, проводится в соответствии с требованиями:

- Гражданского кодекса Российской Федерации;
- Земельного кодекса Российской Федерации;
- Федерального закона от 26.07.2006 № 135-ФЗ «О защите конкуренции»;
- Закона Московской области от 07.06.1996 №23/96-ОЗ «О регулировании земельных отношений в Московской области»;
- Сводного заключения Министерства имущественных отношений Московской области от 31.07.2020 № 108-З п. 52;
- постановления Администрации Одинцовского городского округа Московской области от 02.09.2020 № 2188 «О проведении аукциона в электронной форме на право заключения договора аренды земельного участка, находящегося в муниципальной собственности, расположенного по адресу: Московская область, Одинцовский муниципальный район, д. Акулово, уч. 102А» (Приложение 1);
- иных нормативно правовых актов Российской Федерации и Московской области.

2. Сведения об аукционе в электронной форме

2.1. Арендодатель – исполнительно-распорядительный орган муниципального образования Московской области, принимающий решение о проведении аукциона в электронной форме, об отказе от проведения аукциона в электронной форме, об условиях аукциона в электронной форме (в том числе о начальной цене предмета аукциона в электронной форме, условиях и сроках договора аренды), отвечающий за соответствие земельного участка сведениям, указанным в Извещении о проведении аукциона в электронной форме, за своевременное опубликование (обнародование) указанного Извещения в порядке, установленном для официального опубликования (обнародования) муниципальных правовых актов уставом муниципального образования, по месту нахождения Земельного участка, за соблюдение сроков заключения договора аренды земельного участка и осуществляющий его заключение.

Наименование: [Администрация Одинцовского городского округа Московской области](#)

Адрес: 143000, Московская область, г. Одинцово, ул. Маршала Жукова, д. 28.

Сайт: www.odin.ru.

Адрес электронной почты: adm@odin.ru.

Телефон факс: +7 (495) 596-14-32.

В лице Комитета по управлению муниципальным имуществом Администрации Одинцовского городского округа Московской области.

Адрес: 143000, Московская область, г. Одинцово, ул. Маршала Жукова, д. 28.

Сайт: www.odin.ru.

Телефон: +7 (495) 252-88-69.

2.2. Организатор аукциона в электронной форме (далее – Организатор аукциона) – юридическое лицо, отвечающее за соответствие организации и проведение аукциона в электронной форме требованиям действующего законодательства, утверждающее Извещение о проведении аукциона в электронной форме и состав Аукционной комиссии, обеспечивающее размещение Извещения о проведении аукциона в электронной форме и документов, составляемых в ходе проведения аукциона в электронной форме на официальном сайте Российской Федерации в информационно-телекоммуникационной сети «Интернет» для размещения информации о проведении торгов по адресу www.torgi.gov.ru (далее – Официальный сайт торгов), на Едином портале торгов Московской области по адресу www.torgi.mosreg.ru (далее – Портал МО), на электронной площадке www.rts-tender.ru в соответствии с действующим законодательством.

Наименование: Государственное казенное учреждение Московской области «Региональный центр торгов» (сокращенное наименование - ГКУ «РЦТ»).

Адрес: 143441, Московская область, Красногорский район, п/о Путилково, 69-й км МКАД, бизнес-центр «Гринвуд», стр. 17, 5 этаж.

Сайт: www.rctmo.ru

Адрес электронной почты: torgi@rctmo.ru

Тел.: +7 (499) 795-77-53

2.3. Оператор электронной площадки – юридическое лицо, владеющее электронной площадкой, в том числе необходимыми для ее функционирования программными и техническими средствами, обеспечивающее ее функционирование и включенное в перечень операторов электронных площадок, утвержденный Правительством Российской Федерации в соответствии с частью 3 статьи 24.1 Федерального закона от 5 апреля 2013 г. №44-ФЗ «О контрактной системе в сфере закупок товаров, работ, услуг для обеспечения государственных и муниципальных нужд».

Наименование: ООО «РТС-тендер».

Место нахождения: 127006, г. Москва, ул. Долгоруковская, д. 38, стр. 1.

Адрес сайта: www.rts-tender.ru.

Адрес электронной почты: iSupport@rts-tender.ru

Тел.: +7 (499) 653-55-00, +7 (800) 500-7-500, факс: +7 (495) 733-95-19

2.4. Предмет аукциона в электронной форме (далее – Предмет аукциона): право заключения договора аренды земельного участка, находящегося в муниципальной собственности, расположенного на территории Одинцовского городского округа Московской области (далее – Земельный участок).

2.5. Сведения о Земельном участке:

Местоположение (адрес): Московская область, Одинцовский муниципальный район, д. Акулово, уч. 102А.

Площадь, кв. м: 23 934.

Кадастровый номер: 50:20:0100405:217 (выписка из Единого государственного реестра недвижимости об объекте недвижимости от 03.09.2020 № 99/2020/346154878 – Приложение 2).

Категория земель: земли населенных пунктов.

Вид разрешенного использования: служебные гаражи (в соответствии с п. 17 ст. 39.8 Земельного кодекса Российской Федерации изменение вида разрешенного использования земельного участка не допускается).

Сведения о правах на Земельный участок: Муниципальное образование Одинцовский городской округ Московской области, собственность, № 50:20:0100405:217-50/001/2019-2 от 16.10.2019 (выписка из Единого государственного реестра недвижимости об объекте недвижимости от 03.09.2020 № 99/2020/346154878 – Приложение 2).

Сведения об ограничении прав на Земельный участок: указаны в постановлении Администрации Одинцовского городского округа Московской области от 02.09.2020 № 2188 «О проведении аукциона в электронной форме на право заключения договора аренды земельного участка, находящегося в муниципальной собственности, расположенного по адресу: Московская область, Одинцовский муниципальный район, д. Акулово, уч. 102А» (Приложение 1), заключении территориального управления Одинцовского городского округа, городских округов Власиха, Краснознаменск Комитета по архитектуре и градостроительству Московской области от 16.07.2020 № 28Исх-28074/33-02 (Приложение 4), чертеже Градостроительного плана Земельного участка (Приложение 4), письме Администрации Одинцовского городского округа Московской области от 16.09.2020 № 155-01Исх-6898Т (Приложение 4), письме Администрации Одинцовского городского округа Московской области от 10.09.2020 № 172 (Приложение 4), акте осмотра Земельного участка от 26.08.2020 (Приложение 4), в том числе Земельный участок:

- полностью расположен в границах приаэродромной территории аэродрома Кубинка;

Использовать Земельный участок в соответствии с требованиями Воздушного кодекса Российской Федерации, Федерального закона от 01.07.2017 №135-ФЗ «О внесении изменений в отдельные законодательные акты Российской Федерации в части совершенствования порядка установления и использования приаэродромной территории и санитарно-защитной зоны».

Согласовать размещение объекта капитального строительства в соответствии с действующим законодательством.

- частично расположен в охранной зоне воздушных линий электропередачи;

Использовать Земельный участок в соответствии с требованиями Постановления Правительства Российской Федерации от 24.02.2009 № 160 «О порядке установления охранных зон объектов электросетевого хозяйства и особых условий использования земельных участков, расположенных в границах таких зон».

- полностью расположен в санитарно-защитной зоне (сведения подлежат уточнению);

- частично расположен в зоне шумового дискомфорта от автомобильного транспорта;

Использовать Земельный участок в соответствии с требованиями санитарно-эпидемиологических правил и нормативов СанПиН 2.2.1/2.1.1.1200-03 «Санитарно-защитные зоны и санитарная классификация предприятий, сооружений и иных объектов», утвержденных постановлением Главного государственного санитарного врача Российской Федерации от 25.09.2007 № 74.

Фотоматериалы: Приложение 3

Сведения о максимально и (или) минимально допустимых параметрах разрешенного строительства объекта капитального строительства (Приложение 4): указаны в заключении территориального управления Одинцовского городского округа, городских округов Власиха, Краснознаменск Комитета по архитектуре и градостроительству Московской области от 16.07.2020 № 28Исх-28074/33-02.

Сведения о технических условиях подключения (технологического присоединения) объекта капитального строительства к сетям инженерно-технического обеспечения (Приложение 5):

- водоснабжения, водоотведения и теплоснабжения указаны в письме ГКУ МО «АРКИ» от 06.02.2020 № Исх-От-132/2020 (Приложение 5), а также на сайте Комитета по ценам и тарифам Московской области krc.mosreg.ru;

- газоснабжения указаны в письме филиала АО «МОСОБЛГАЗ» «Запад» от 12.02.2020 № 383/з (Приложение 5), а также в Распоряжении Комитета по ценам и тарифам Московской области от 07.07.2020 № 108-Р, размещенном на сайте Комитета по ценам и тарифам Московской области krc.mosreg.ru;

- электроснабжения указаны в письме филиала «Центральный» АО «Оборонэнерго» от 24.08.2020 № ЦНТ/100/5604, Распоряжении Комитета по ценам и тарифам Московской области от 20.12.2019 № 429-Р (Приложение 5), а также в Распоряжении Комитета по ценам и тарифам Московской области от 20.08.2020 № 135-Р, размещенном на сайте Комитета по ценам и тарифам Московской области krc.mosreg.ru;

Начальная цена предмета аукциона в электронной форме (далее - Начальная цена предмета аукциона): 1 741 796,85 руб. (Один миллион семьсот сорок одна тысяча семьсот девяносто шесть руб. 85 коп.), НДС не облагается. Начальная цена предмета аукциона в электронной форме устанавливается в размере ежегодной арендной платы.

«Шаг аукциона»: 52 253,90 руб. (Пятьдесят две тысячи двести пятьдесят три руб. 90 коп).

Размер задатка для участия в аукционе в электронной форме: 1 741 796,85 руб. (Один миллион семьсот сорок одна тысяча семьсот девяносто шесть руб. 85 коп.), НДС не облагается.

Срок аренды: 9 лет.

2.6. Место приема Заявок на участие в аукционе в электронной форме (далее по тексту - Заявки): электронная площадка www.rts-tender.ru.

2.7. Дата и время начала приема Заявок: 23.09.2020 в 09 час. 00 мин¹.

Прием Заявок осуществляется круглосуточно.

2.8. Дата и время окончания срока приема Заявок и начала их рассмотрения: 05.11.2020 в 18 час. 00 мин.

2.9. Дата и время окончания рассмотрения Заявок: 09.11.2020 в 10 час. 00 мин.

2.10. Место проведения аукциона в электронной форме: электронная площадка www.rts-tender.ru.

2.11. Дата и время начала проведения аукциона в электронной форме: 09.11.2020 в 12 час. 00 мин.

3. Информационное обеспечение аукциона в электронной форме

3.1. Извещение о проведении аукциона в электронной форме (далее по тексту - Извещение) размещается на Официальном сайте торгов, на Портале МО и на электронной площадке: www.rts-tender.ru.

Извещение публикуется в порядке, установленном для официального опубликования (обнародования) муниципальных правовых актов уставом муниципального образования, по месту нахождения Земельного участка:

- на официальном сайте Администрации Одинцовского городского округа Московской области www.odin.ru;
- в официальном печатном издании – в газете «Одинцовская неделя», «Новые рубежи».

Все приложения к Извещению являются его неотъемлемой частью.

3.2. Осмотр Земельного участка производится без взимания платы и обеспечивается Организатором аукциона во взаимодействии с Арендодателем в установленный пунктами 2.7 и 2.8 Извещения срок приема Заявок.

Для осмотра Земельного участка с учетом установленных сроков лицо, желающее осмотреть Земельный участок, не позднее, чем за 2 (два) рабочих дня до дня окончания срока приема Заявок направляет обращение (Приложение 8) на адрес электронной почты torgi@rctmo.ru с указанием следующих данных:

- тема письма: Запрос на осмотр Земельного участка;
- Ф.И.О. физического лица или представителя физического лица/юридического лица, уполномоченного на осмотр Земельного участка;
- наименование юридического лица (для юридического лица);
- адрес электронной почты, контактный телефон;
- дата и № аукциона в электронной форме;
- кадастровый номер Земельного участка, его местоположение (адрес).

В течение 2 (двух) рабочих дней со дня поступления Запроса на осмотр Земельного участка Организатор аукциона оформляет «смотровое письмо» и направляет его по электронному адресу, указанному в обращении. В «смотровом письме» указывается дата осмотра и контактные сведения лица (представителя Арендодателя), уполномоченного на проведение осмотра.

4. Требования к Заявителям аукциона в электронной форме

4.1. Заявителем на участие в аукционе в электронной форме (далее – Заявитель) может быть любое юридическое лицо независимо от организационно-правовой формы, формы собственности, места нахождения и места происхождения капитала или любой гражданин, в том числе индивидуальный предприниматель, претендующий на заключение договора аренды Земельного участка и прошедший регистрацию (аккредитацию) на электронной площадке в соответствии с Регламентом Оператора электронной площадки и Инструкциями Претендента/Арендатора, размещенными на электронной площадке.

5. Регистрация (аккредитация) на электронной площадке

5.1. Для обеспечения доступа к участию в аукционе в электронной форме Заявителю необходимо пройти регистрацию (аккредитацию) в соответствии с Регламентом Оператора электронной площадки и

¹ Здесь и далее указано московское время.

Инструкциями Претендента/Арендатора, размещенными на электронной площадке, который размещен на сайте электронной площадки www.rts-tender.ru.

6. Порядок внесения, блокирования и прекращения блокирования денежных средств в качестве задатка

6.1. Для участия в аукционе в электронной форме устанавливается требование о внесении задатка.

6.2. В целях исполнения требований о внесении задатка для участия в аукционе в электронной форме Заявитель обеспечивает наличие денежных средств на счёте Оператора электронной площадки в размере, не менее суммы задатка, указанного в пункте 2.5 Извещения.

Перечисление денежных средств на счёт Оператора электронной площадки производится в соответствии с Регламентом Оператора электронной площадки и Инструкциями Претендента/Арендатора, размещенными на электронной площадке по следующим реквизитам:

Получатель платежа: ООО «РТС-тендер»

Банковские реквизиты: МОСКОВСКИЙ ФИЛИАЛ ПАО «СОВКОМБАНК» Г. МОСКВА

БИК 044525967

Расчётный счёт: 40702810600005001156

Корр. счёт 30101810945250000967

ИНН 7710357167 КПП 773001001

Назначение платежа:

«Внесение гарантийного обеспечения по Соглашению о внесении гарантийного обеспечения, № аналитического счета _____, без НДС».¹

6.3. Денежные средства, перечисленные в соответствии с Регламентом Оператора электронной площадки и Инструкциями Претендента/Арендатора, размещенными на электронной площадке на счет Оператора электронной площадки, учитываются на счете Заявителя, открытом у Оператора электронной площадки.

Денежные средства в размере, равном задатку, указанному в пункте 2.5 Извещения, блокируются Оператором электронной площадки на счете Заявителя в соответствии с Регламентом Оператора электронной площадки и Инструкциями Претендента/Арендатора, размещенными на электронной площадке. Основанием для блокирования денежных средств является Заявка, направленная Оператору электронной площадки. Зabloкированные на счете Заявителя денежные средства являются задатком.

Подача Заявки и блокирование задатка является заключением соглашения о задатке (Приложение 7).

В случае если денежных средств на счете Заявителя недостаточно, Оператором электронной площадки Заявка не принимается.

6.4. Прекращение блокирования денежных средств на счете Заявителя в соответствии с Регламентом Оператора электронной площадки и Инструкциями Претендента/Арендатора, размещенными на электронной площадке производится Оператором электронной площадки в следующем порядке:

- для Заявителя, отозвавшего Заявку до окончания срока приема Заявок, установленного пунктом 2.8 Извещения, – в течение 3 (трех) рабочих дней со дня поступления уведомления об отзыве Заявки в соответствии с Регламентом Оператора электронной площадки и Инструкциями Претендента/Арендатора, размещенными на электронной площадке;

- для Заявителя, не допущенного к участию в аукционе в электронной форме, – в течение 3 (трех) рабочих дней со дня оформления Протокола рассмотрения заявок на участие в аукционе в электронной форме в соответствии с Регламентом Оператора электронной площадки и Инструкциями Претендента/Арендатора, размещенными на электронной площадке;

- для Участников, участвовавших в аукционе в электронной форме, но не победивших в нем, – в течение 3 (трех) рабочих дней со дня подписания Протокола о результатах аукциона в электронной форме в соответствии с Регламентом Оператора электронной площадки и Инструкциями Претендента/Арендатора, размещенными на электронной площадке.

¹ Назначение платежа указывается в соответствии с Регламентом Оператора электронной площадки и Инструкциями Претендента/Арендатора, размещенными на электронной площадке

6.5. Задаток Победителя аукциона в электронной форме, а также задаток иных лиц, с которым договор аренды земельного участка заключается в соответствии с пунктами 13 и 14 статьи 39.12 Земельного кодекса Российской Федерации, засчитываются в счет арендной платы за земельный участок. Перечисление задатка Арендодателю в счет арендной платы за земельный участок осуществляется Оператором электронной площадки в соответствии с Регламентом Оператора электронной площадки и Инструкциями Претендента/Арендатора, размещенными на электронной площадке.

Задатки, внесенные указанными в настоящем пункте лицами, не заключившими в установленном в Извещении порядке договора аренды земельного участка вследствие уклонения от заключения указанного договора, не возвращаются.

7. Порядок, форма и срок приема и отзыва Заявок

ВНИМАНИЕ!

Условия аукциона в электронной форме, порядок и условия заключения договора аренды земельного участка с Участником являются условиями публичной оферты, а подача заявки на участие в аукционе в электронной форме в установленные в Извещении сроки и порядке является акцептом оферты в соответствии со статьей 438 Гражданского кодекса Российской Федерации.

7.1. Прием заявок обеспечивается Оператором электронной площадки в соответствии с Регламентом Оператора электронной площадки и Инструкциями Претендента/Арендатора, размещенными на электронной площадке. Один Заявитель вправе подать только одну Заявку.

7.2. Заявка направляется Заявителем Оператору электронной площадки в сроки, указанные в пунктах 2.7, 2.8 Извещения, путем:

7.2.1. заполнения Заявителем ее электронной формы (Приложение б) с приложением указанных в настоящем пункте документов в форме электронных документов или электронных образов документов, то есть документов на бумажном носителе, преобразованных в электронно-цифровую форму путем сканирования с сохранением их реквизитов:

- копии документов, удостоверяющих личность Заявителя (для граждан) (в случае представления копии паспорта гражданина Российской Федерации представляются копии 20 (двадцати) страниц паспорта: **от 1-ой страницы с изображением Государственного герба Российской Федерации по 20-ую страницу с «Извлечением из Положения о паспорте гражданина Российской Федерации» включительно**);

- надлежащим образом заверенный перевод на русский язык документов о государственной регистрации юридического лица в соответствии с законодательством иностранного государства в случае, если Заявителем является иностранное юридическое лицо;

- документы, подтверждающие внесение задатка.¹

7.2.2. подписания Заявки электронной подписью Заявителя в соответствии с Регламентом Оператора электронной площадки и Инструкциями Претендента/Арендатора, размещенными на электронной площадке.

7.3. Заявка и прилагаемые к ней документы направляются Заявителем одновременно в соответствии с Регламентом Оператора электронной площадки и Инструкциями Претендента/Арендатора, размещенными на электронной площадке. Не допускается раздельного направления Заявки и приложенных к ней документов, направление дополнительных документов после подачи Заявки или замена ранее направленных документов без отзыва Заявки в соответствии с Регламентом Оператора электронной площадки и Инструкциями Претендента/Арендатора, размещенными на электронной площадке.

7.4. В соответствии с Регламентом Оператора электронной площадки и Инструкциями Претендента/Арендатора, размещенными на электронной площадке Оператор электронной площадки возвращает Заявку Заявителю в случае:

- предоставления Заявки, подписанной электронной подписью лица, не уполномоченного действовать от имени Заявителя;

- отсутствия на счете Заявителя денежных средств в размере, равном задатку, указанному в пункте 2.5 Извещения;

¹ При подаче Заявителем Заявки в соответствии с Регламентом Оператора электронной площадки и Инструкциями Претендента/Арендатора, размещенными на электронной площадке, информация о внесении Заявителем задатка формируется Оператором электронной площадки и направляется Организатору аукциона.

- подачи одним Заявителем двух и более Заявок при условии, что поданные ранее Заявки не отозваны;
- получения Заявки после установленных в пункте 2.8 Извещении дня и времени окончания срока приема Заявок.

Одновременно с возвратом Заявки Оператор электронной площадки уведомляет Заявителя об основаниях ее возврата.

Возврат Заявок по иным основаниям не допускается.

7.5. В случае отсутствия у Оператора электронной площадки оснований возврата Заявки Заявителю, Оператор электронной площадки регистрирует Заявку в соответствии с Регламентом Оператора электронной площадки и Инструкциями Претендента/Арендатора, размещенными на электронной площадке. При этом Оператор электронной площадки направляет Заявителю уведомление о поступлении Заявки в соответствии с Регламентом Оператора электронной площадки и Инструкциями Претендента/Арендатора, размещенными на электронной площадке.

7.6. Заявитель вправе отозвать Заявку в любое время до установленных даты и времени окончания срока приема Заявок (пункт 2.8 Извещения) в соответствии с Регламентом Оператора электронной площадки и Инструкциями Претендента/Арендатора, размещенными на электронной площадке.

7.7. Заявитель после отзыва Заявки вправе повторно подать Заявку до установленных даты и времени окончания срока приема Заявок (пункт 2.8 Извещения).

7.8. Прием Заявок прекращается Оператором электронной площадки с помощью программных и технических средств в дату и время окончания срока приема Заявок, указанные в пункте 2.8 Извещения.

7.9. Ответственность за достоверность указанной в Заявке информации и приложенных к ней документов несет Заявитель.

7.10. После окончания срока приема Заявок (пункт 2.8 Извещения) Оператор электронной площадки направляет Заявки Организатору аукциона в соответствии с Регламентом Оператора электронной площадки и Инструкциями Претендента/Арендатора, размещенными на электронной площадке.

8. Аукционная комиссия

8.1. Аукционная комиссия формируется Организатором аукциона и осуществляет следующие полномочия:

- рассматривает Заявки на предмет соответствия требованиям, установленным Извещением;
- принимает решение о допуске к участию в аукционе в электронной форме и признании Заявителей Участниками или об отказе в допуске Заявителей к участию в аукционе в электронной форме, которое оформляется Протоколом рассмотрения заявок на участие в аукционе в электронной форме, подписываемым Аукционной комиссией;
- оформляет Протокол о результатах аукциона в электронной форме.

8.2. Аукционная комиссия правомочна осуществлять функции и полномочия, если на ее заседании присутствует не менее пятидесяти процентов общего числа ее членов, при этом общее число членов Аукционной комиссии должно быть не менее пяти человек.

9. Порядок рассмотрения Заявок

9.1. Рассмотрение Заявок осуществляется Аукционной комиссией.

9.2. Заявитель не допускается к участию в аукционе в электронной форме в следующих случаях:

- непредставление необходимых для участия в аукционе в электронной форме документов или представление недостоверных сведений;
- подача Заявки лицом, которое в соответствии с Земельным кодексом Российской Федерации и другими федеральными законами не имеет права быть Участником и приобрести земельный участок в аренду;
- наличие сведений о Заявителе, об учредителях (участниках), о членах коллегиальных исполнительных органов Заявителя, лицах, исполняющих функции единоличного исполнительного органа Заявителя, являющегося юридическим лицом, в реестре недобросовестных участников аукциона.

9.3. По результатам рассмотрения Аукционной комиссией Заявок Оператор электронной площадки в соответствии с Регламентом Оператора электронной площадки и Инструкциями Претендента/Арендатора, размещенными на электронной площадке:

- направляет Заявителям, допущенным к участию в аукционе в электронной форме и признанным Участниками и Заявителям, не допущенным к участию в аукционе в электронной форме, уведомления о принятых в их отношении решениях, не позднее установленных в пункте 2.11 Извещении дня и времени начала проведения аукциона в электронной форме;

- размещает Протокол рассмотрения заявок на участие в аукционе в электронной форме на электронной площадке после проведения процедуры аукциона в электронной форме.

9.4. По результатам рассмотрения Аукционной комиссией Заявок Организатор аукциона размещает Протокол рассмотрения заявок на участие в аукционе в электронной форме на Официальном сайте торгов, на Портале МО не позднее, чем на следующий день после дня подписания указанного протокола, но не ранее установленных в Извещении дня и времени начала проведения аукциона в электронной форме (пункт 2.11 Извещения).

9.5. Заявитель, признанный в соответствии с полученным им уведомлением Участником, в соответствии с Регламентом Оператора электронной площадки и Инструкциями Претендента/Арендатора, размещенными на электронной площадке считается участвующим в аукционе в электронной форме с даты и времени начала проведения аукциона в электронной форме, указанных в пункте 2.11 Извещения.

10. Порядок проведения аукциона в электронной форме

10.1. Проведение аукциона в электронной форме в соответствии с Регламентом Оператора электронной площадки и Инструкциями Претендента/Арендатора, размещенными на электронной площадке обеспечивается Оператором электронной площадки.

10.2. В аукционе в электронной форме могут участвовать только Заявители, допущенные к участию в аукционе в электронной форме и признанные Участниками. Оператор электронной площадки обеспечивает Участникам возможность принять участие в аукционе в электронной форме.

10.3. Процедура аукциона в электронной форме проводится в день и время, указанные в пункте 2.11 Извещения. Время проведения аукциона в электронной форме не должно совпадать со временем проведения профилактических работ на электронной площадке.

10.4. Аукцион в электронной форме проводится путем повышения Начальной цены Предмета аукциона на «шаг аукциона», установленные пунктом 2.5 Извещения.

10.5. Если в течение 1 (одного) часа со времени начала проведения процедуры аукциона в электронной форме не поступило ни одного предложения о цене Предмета аукциона, которое предусматривало бы более высокую цену Предмета аукциона (пункт 10.4 Извещения), аукцион в электронной форме завершается с помощью программных и технических средств электронной площадки.

10.6. В случае поступления предложения о более высокой цене Предмета аукциона, время представления следующих предложений о цене Предмета аукциона продлевается на 10 (десять) минут.

10.7. Аукцион в электронной форме завершается с помощью программных и технических средств электронной площадки, если в течение 10 (десяти) минут после поступления последнего предложения о цене Предмета аукциона ни один Участник не сделал предложение о цене Предмета аукциона, которое предусматривало бы более высокую цену Предмета аукциона.

10.8. Победителем признается Участник, предложивший наибольшую цену Предмета аукциона.

10.9. Ход проведения процедуры аукциона в электронной форме фиксируется Оператором электронной площадки в электронном журнале, который направляется Организатору аукциона в течение 1 (одного) часа со времени завершения аукциона в электронной форме для подведения Аукционной комиссией результатов аукциона в электронной форме путем оформления Протокола о результатах аукциона в электронной форме. Один экземпляр Протокола о результатах аукциона в электронной форме передается Победителю аукциона в электронной форме.

10.10. Оператор электронной площадки приостанавливает проведение аукциона в электронной форме в случае технологического сбоя, зафиксированного программными и техническими средствами электронной площадки. Не позднее чем за 3 (три) часа до времени возобновления проведения аукциона в электронной форме, в соответствии с Регламентом Оператора электронной площадки и Инструкциями Претендента/Арендатора, размещенными на электронной площадке Участники получают уведомления от Оператора электронной площадки с указанием даты и времени возобновления проведения аукциона в электронной форме.

10.11. После завершения аукциона в электронной форме Оператор электронной площадки размещает Протокол о результатах аукциона на электронной площадке в соответствии с Регламентом Оператора электронной площадки и Инструкциями Претендента/Арендатора, размещенными на электронной площадке.

10.12. Организатор аукциона размещает Протокол о результатах аукциона в электронной форме на Официальном сайте торгов, Портале МО в течение одного рабочего дня со дня его подписания.

10.13. Аукцион в электронной форме признается несостоявшимся в случаях, если:

- по окончании срока подачи Заявок была подана только одна Заявка;
- по окончании срока подачи Заявок не подано ни одной Заявки;
- на основании результатов рассмотрения Заявок принято решение об отказе в допуске к участию в аукционе в электронной форме всех Заявителей;
- на основании результатов рассмотрения Заявок принято решение о допуске к участию в аукционе в электронной форме и признании Участником только одного Заявителя;
- в случае если в течении 1 (одного) часа после начала проведения аукциона в электронной форме не поступило ни одного предложения о цене Предмета аукциона, которое предусматривало бы более высокую цену Предмета аукциона (пункт 10.4 Извещения).

11. Условия и сроки заключения договора аренды земельного участка

11.1. Заключение договора аренды земельного участка (Приложение 9) осуществляется в порядке, предусмотренном Гражданским кодексом Российской Федерации, Земельным кодексом Российской Федерации, иными федеральными законами и нормативно-правовыми актами, а также Извещением.

11.2. В случае, если аукцион в электронной форме признан несостоявшимся и только один Заявитель допущен к участию в аукционе в электронной форме и признан Участником, Арендодатель в течение 10 (десяти) дней со дня подписания Протокола рассмотрения заявок направляет Заявителю 3 (три) экземпляра подписанного проекта договора аренды земельного участка. При этом размер ежегодной арендной платы по договору аренды земельного участка определяется в размере, равном Начальной цене предмета аукциона.

11.3. В случае, если по окончании срока подачи Заявок подана только одна Заявка, при условии соответствия Заявки и Заявителя, подавшего указанную Заявку, всем требованиям, указанным в Извещении, Арендодатель в течение 10 (десяти) дней со дня рассмотрения указанной Заявки направляет Заявителю 3 (три) экземпляра подписанного проекта договора аренды земельного участка. При этом размер ежегодной арендной платы по договору аренды земельного участка определяется в размере, равном Начальной цене предмета аукциона.

11.4 Арендодатель направляет Победителю аукциона в электронной форме 3 (три) экземпляра подписанного проекта договора аренды земельного участка в десятидневный срок со дня составления Протокола о результатах аукциона в электронной форме.

11.5. Не допускается заключение договора аренды земельного участка ранее чем через 10 (десять) дней со дня размещения информации о результатах аукциона в электронной форме на Официальном сайте торгов.

11.6. Победитель аукциона в электронной форме или иное лицо, с которым заключается договор аренды земельного участка в соответствии с Земельным кодексом Российской Федерации, обязаны подписать договор аренды земельного участка в течение 30 (тридцати) дней со дня направления им такого договора.

11.7. Если договор аренды земельного участка в течение 30 (тридцати) дней со дня направления проекта договора аренды земельного участка Победителю аукциона в электронной форме не был им подписан и представлен Арендодателю, Арендодатель предлагает заключить указанный договор иному Участнику, который сделал предпоследнее предложение о цене Предмета аукциона, по цене, предложенной Победителем аукциона в электронной форме.

11.8. В случае, если Победитель аукциона в электронной форме или иное лицо, с которым заключается договор аренды земельного участка в соответствии с пунктами 11.2 и 11.3 Извещения, в течение 30 (тридцати) дней со дня направления Арендодателем проекта указанного договора аренды, не подписал и не представил Арендодателю указанный договор, Арендодатель направляет сведения в Федеральную антимонопольную службу России для включения в реестр недобросовестных участников аукциона.

11.9. В случае, если в течение 30 (тридцати) дней со дня направления Участнику, который сделал предпоследнее предложение о цене Предмета аукциона, проекта договора аренды земельного участка, этот Участник не представил Арендодателю подписанный со своей стороны указанный договор, Арендодатель

вправе объявить о проведении повторного аукциона в электронной форме или распорядиться земельным участком иным образом в соответствии с Земельным кодексом Российской Федерации.



**АДМИНИСТРАЦИЯ
ОДИНЦОВСКОГО ГОРОДСКОГО ОКРУГА
МОСКОВСКОЙ ОБЛАСТИ**

ПОСТАНОВЛЕНИЕ

02.09.2020 № 2188

г. Одинцово

О проведении аукциона в электронной форме на право заключения договора аренды земельного участка, находящегося в муниципальной собственности, расположенного по адресу: Московская область, Одинцовский муниципальный район, д. Акулово, уч.102А



В соответствии с Гражданским кодексом Российской Федерации, Земельным кодексом Российской Федерации, Федеральным законом от 26.07.2006 № 135-ФЗ «О защите конкуренции», Законом Московской области от 07.06.1996 № 23/96-ОЗ «О регулировании земельных отношений в Московской области», Законом Московской области от 05.11.2019 № 222/2019-ОЗ «О наделении органов местного самоуправления муниципальных образований Московской области отдельными государственными полномочиями Московской области в области земельных отношений», Уставом Одинцовского городского округа Московской области и Соглашением о взаимодействии при подготовке, организации и проведении торгов и иных конкурентных процедур между Комитетом по конкурентной политике Московской области, Государственным казенным учреждением Московской области «Региональный центр торгов» и Администрацией Одинцовского муниципального района Московской области от 31.07.2015 № 77-3107/2015, учитывая согласование Министерства имущественных отношений Московской области (п. 52 сводного заключения от 31.07.2020 № 108-3),

ПОСТАНОВЛЯЮ:

1. Провести аукцион в электронной форме, открытый по составу участников и форме подачи предложений о цене предмета аукциона, на право заключения договора аренды земельного участка площадью 23934 +/- 54 кв.м, К№ 50:20:0100405:217, категория земель – земли населенных пунктов, вид разрешенного использования – служебные гаражи, расположенного по адресу: Московская область, Одинцовский муниципальный район, д. Акулово, уч.102А, находящегося в собственности Муниципального образования «Одинцовский городской округ Московской области». Земельный участок имеет следующие обременения (ограничения):

1.1. земельный участок полностью расположен в границах приаэродромной территории аэродрома Кубинка, использование земельного участка допускается при соблюдении требований, установленных Воздушным кодексом Российской Федерации, Федеральным законом от 01.07.2017 № 135-ФЗ «О внесении изменений в отдельные законодательные акты Российской Федерации в части совершенствования порядка установления и использования приаэродромной территории и санитарно-защитной зоны».

Требуется согласование размещения объекта капитального строительства в соответствии с действующим законодательством;

1.2. земельный участок частично расположен в охранной зоне воздушных линий электропередачи, использование земельного участка допускается при соблюдении требований, установленных Постановлением Правительства Российской Федерации от 24.02.2009 № 160 «О порядке установления охранных зон объектов электросетевого хозяйства и особых условий использования земельных участков, расположенных в границах таких зон»;

1.3. земельный участок полностью расположен в санитарно-защитной зоне (сведения подлежат уточнению);

1.4. земельный участок частично расположен в зоне шумового дискомфорта от автомобильного транспорта, использование земельного участка допускается при соблюдении требований, установленных СанПиН 2.2.1/2.1.1.1200-03 «Санитарно-защитные зоны и санитарная классификация предприятий, сооружений и иных объектов», утвержденными постановлением Главного государственного санитарного врача Российской Федерации от 25.09.2007 № 74.

2. Определить:

2.1. Срок аренды земельного участка – 9 (девять) лет.

2.2. Начальную цену ежегодной арендной платы в размере – 1 741 796 (один миллион семьсот сорок одна тысяча семьсот девяносто шесть) рублей 85 (восемьдесят пять) копеек без учета НДС (10% от кадастровой стоимости предмета аукциона).

2.3. Величину повышения начальной цены («шаг аукциона»), составляющую 3% от начальной цены предмета аукциона в сумме 52 253 (пятьдесят две тысячи двести пятьдесят три) рубля 90 (девяносто) копеек, НДС не облагается.

2.4. Задаток в размере 100% от начальной цены предмета аукциона в сумме 1 741 796 (один миллион семьсот сорок одна тысяча семьсот девяносто шесть) рублей 85 (восемьдесят пять) копеек, НДС не облагается.

3. Установить в качестве Организатора аукциона, указанного в п.1 настоящего постановления, орган, уполномоченный на осуществление функций по организации и проведению торгов (в том числе по размещению на официальном сайте Российской Федерации в сети «Интернет» по адресу www.torgi.gov.ru извещения о проведении аукциона) – Государственное казенное учреждение Московской области «Региональный центр торгов» (далее – Организатор аукциона).

4. Настоящее постановление подлежит опубликованию в газетах «Одинцовская неделя» и «Новые рубежи», а также размещению на официальном сайте Одинцовского городского округа Московской области в сети «Интернет» (www.odin.ru).

5. Комитету по управлению муниципальным имуществом Администрации Одинцовского городского округа Московской области (Гингов Д.В.):

5.1. Подготовить и направить документы Организатору аукциона для проведения аукциона на право заключения договора аренды.

5.2. Обеспечить участие представителей в работе комиссии по проведению аукциона:

- Митюгло Т.П. (начальник отдела по организации проведения торгов и аренды земельных участков);

- Харкевич Е.Л. (консультант отдела по организации проведения торгов и аренды земельных участков).

5.3. Заключить договор аренды земельного участка, указанного в п.1 настоящего постановления, с победителем торгов, а в случае признания торгов несостоявшимися – с единственным участником.

5.4. Проинформировать Организатора аукциона о заключении договора аренды земельного участка.

6. Контроль за выполнением настоящего постановления возложить на заместителя
Главы Администрации – начальника Управления правового обеспечения Администрации
Одинцовского городского округа Тесля А.А.

Глава Одинцовского городского округа

А.Р. Иванов

Верно: начальник общего отдела



Е. П. Кочеткова

x

ФГИС ЕГРН

полное наименование органа регистрации прав

Раздел 1

Выписка из Единого государственного реестра недвижимости об объекте недвижимости

Сведения о характеристиках объекта недвижимости

На основании запроса от 03.09.2020 г., поступившего на рассмотрение 03.09.2020 г., сообщаем, что согласно записям Единого государственного реестра недвижимости:

Земельный участок		
<small>(вид объекта недвижимости)</small>		
Лист № _____	Раздела Л _____	Всего листов выписки: _____
03.09.2020 № 99/2020/346154878		Всего разделов: _____
Кadaстровый номер _____		50:20:0100405;217

Номер кадастрового квартала:	50:20:0100405
Дата присвоения кадастрового номера:	18.07.2014
Ранее присвоенный государственный учетный номер:	данные отсутствуют
Адрес:	Московская область, Одинцовский муниципальный район, д. Акулово, уч. 102А
Площадь:	23934 +/- 54 кв. м
Кадастровая стоимость, руб.:	17417968.5
Кадастровые номера расположенных в пределах земельного участка объектов недвижимости:	данные отсутствуют
Кадастровые номера объектов недвижимости, из которых образован объект недвижимости:	данные отсутствуют
Кадастровые номера образованных объектов недвижимости:	данные отсутствуют
Сведения о включении объекта недвижимости в состав предприятия как имущественного комплекса:	

Государственный регистратор	ФГИС ЕГРН
полное наименование должности	инициалы, фамилия

М.П.

Выписка из Единого государственного реестра недвижимости об объекте недвижимости
Сведения о характеристиках объекта недвижимости

Земельный участок				
<small>Формат «Единица и десятичные доли»</small>				
Лист №	Раздела 1	Всего листов раздела 1 :	Всего разделов:	Всего листов выписки:
03.09.2020	№ 99/2020/346154878			
Кадастровый номер			50:20:0100405:217	

Категория земель:	Земли населённых пунктов
Виды разрешенного использования	служебные гаражи
Сведения о кадастровом инженере	Лилитова Ольга Николаевна №76-10-94, ЗАО "Солпромстрой"
Сведения о лесах, водных объектах и об иных природных объектах, расположенных в пределах земельного участка:	данные отсутствуют
Сведения о том, что земельный участок полностью или частично расположен в границах зоны с особыми условиями использования территории или территории объекта культурного наследия	данные отсутствуют
Сведения о том, что земельный участок расположен в границах особой экономической зоны, территории опережающего социально-экономического развития, зоны территориального развития в Российской Федерации, портовой зоны	данные отсутствуют
Сведения о том, что земельный участок расположен в границах особо охраняемой природной территории, охотничьих угодий, лесничества, лесопарков:	данные отсутствуют
Сведения о результатах проведения государственного земельного надзора	данные отсутствуют
Сведения о расположении земельного участка в границах территории, в отношении которой утвержден проект межевания территории:	данные отсутствуют

Государственный регистратор		ФГИС ЕГРН
полное наименование должности	подпись	инициалы, фамилия

МП

Выписка из Единого государственного реестра недвижимости об объекте недвижимости
Сведения о характеристиках объекта недвижимости

Земельный участок				
<small>Формат «Единица измерения: г/м²»</small>				
Лист №	Раздела 1	Всего листов раздела 1 :	Всего разделов:	Всего листов выписки:
03.09.2020 № 99/2020/346154878				
Кadaстровый номер			50:20:0100405:217	

Условный номер земельного участка:	данные отсутствуют
Сведения о принятии акта и (или) заключении договора, предусматривающих предоставление в соответствии с земельным законодательством исполнительным органом государственной власти или органом местного самоуправления находящегося в государственной или муниципальной собственности земельного участка для строительства жилого дома социального использования или жилого дома коммерческого использования:	данные отсутствуют
Сведения о том, что земельный участок или земельные участки образованы на основании решения об изъятии земельного участка и (или) расположенного на нем объекта недвижимости для государственных или муниципальных нужд:	данные отсутствуют
Сведения о том, что земельный участок образован из земель или земельного участка, государственная собственность на которые не разграничена:	данные отсутствуют
Сведения о наличии земельного спора о местоположении границ земельных участков:	данные отсутствуют
Статус записи об объекте недвижимости:	Сведения об объекте недвижимости имеют статус "актуальные"
Особые отметки:	Сведения о видах разрешенного использования имеют статус «Актуальные незаемодельственные». Право (ограничение права, обременение объекта недвижимости) зарегистрировано на данный объект недвижимости с видами разрешенного использования «Для иных видов жилой застройки». Сведения необходимые для заполнения раздела 4 отсутствуют. Сведения необходимые для заполнения раздела 4.1 отсутствуют. Сведения необходимые для заполнения раздела 4.2 отсутствуют
Получатель выписки:	КУМИ Администрации Одинцовского городского округа

Государственный регистратор		ФГИС ЕИРН
полное наименование должности	подпись	инициалы, фамилия

М.П.

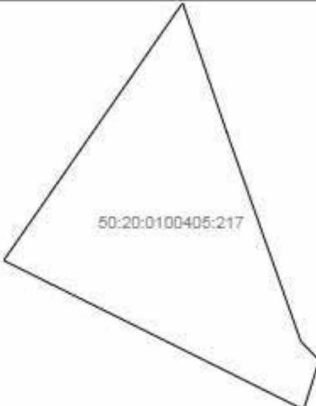
Выписка из Единого государственного реестра недвижимости об объекте недвижимости
Сведения о зарегистрированных правах

Земельный участок			
<small>(имя объекта недвижимости)</small>			
Лист №	Раздела 2	Всего листов раздела 2 :	Всего разделов:
03.09.2020 № 99/2020/346154878		Всего листов выписки:	
Кадастровый номер:		50:20:0100405:217	
1	Правообладатель (правообладатели):	1.1	Муниципальное образование Одинцовский городской округ Московской области
2	Вид, номер и дата государственной регистрации права	2.1	Собственность, № 50:20:0100405:217-50/001/2019-2 от 16.10.2019
3	Ограничение прав и обременение объекта недвижимости:	не зарегистрировано	
4	Договоры участия в долевым строительстве:	не зарегистрировано	
5	Заявленные в судебном порядке права требования:	данные отсутствуют	
6	Сведения о возражении в отношении зарегистрированного права:	данные отсутствуют	
7	Сведения о наличии решения об изъятии объекта недвижимости для государственных и муниципальных нужд:	данные отсутствуют	
8	Сведения о невозможности государственной регистрации без личного участия правообладателя или его законного представителя:		
9	Правопритязания и сведения о наличии поступивших, но не рассмотренных заявлений о проведении государственной регистрации права (перехода, прекращения права), ограничения права или обременения объекта недвижимости, сделки в отношении объекта недвижимости:	данные отсутствуют	
10	Сведения об осуществлении государственной регистрации сделки, права, ограничения права без необходимого в силу закона согласия третьего лица, органа:	данные отсутствуют	
11	Сведения о невозможности государственной регистрации перехода, прекращения, ограничения права на земельный участок из земель сельскохозяйственного назначения:		
Государственный регистратор		ФГИС ЕГРН	
полное наименование должности		подпись	
		инициалы, фамилия	

МП

Выписка из Единого государственного реестра недвижимости об объекте недвижимости
Описание местоположения земельного участка

Земельный участок			
<small>(лист с 92002 в Едином государственном реестре недвижимости)</small>			
Лист № <u> </u> Раздела <u>3</u>	Всего листов раздела <u>3</u> : <u> </u>	Всего разделов: <u> </u>	Всего листов выписки: <u> </u>
03.09.2020 № 99/2020/346154878			
Кадастровый номер:		50:20:0100405:217	

План (чертеж, схема) земельного участка		
		
Масштаб 1: данные отсутствуют	Условные обозначения:	

Государственный регистратор		ФГИС ЕГРН
полное наименование должности	подпись	инициалы, фамилия

М.П.

Выписка из Единого государственного реестра недвижимости об объекте недвижимости
Описание местоположения земельного участка

Земельный участок			
<small>(имя объекта недвижимости)</small>			
Лист №	Раздел 3.1	Всего листов раздела 3.1:	Всего разделов:
03.09.2020 № 99/2020/346154878			Всего листов выписки:
Кадастровый номер:		50:20:0100405:217	

Описание местоположения границ земельного участка							
Номер п/п	Номер точки		Дирекционный угол	Горизонтальное проложение, м	Описание закрепления на местности	Кадастровые номера смежных участков	Сведения об адресах правообладателей смежных земельных участков
	начальная	конечная					
1	2	3	4	5	6	7	8
1	1	2	данные отсутствуют	данные отсутствуют	-	данные отсутствуют	данные отсутствуют
2	2	3	данные отсутствуют	данные отсутствуют	-	данные отсутствуют	данные отсутствуют
3	3	4	данные отсутствуют	данные отсутствуют	-	данные отсутствуют	данные отсутствуют
4	4	5	данные отсутствуют	данные отсутствуют	-	данные отсутствуют	данные отсутствуют
5	5	6	данные отсутствуют	данные отсутствуют	-	данные отсутствуют	данные отсутствуют
6	6	7	данные отсутствуют	данные отсутствуют	-	данные отсутствуют	данные отсутствуют
7	7	1	данные отсутствуют	данные отсутствуют	-	данные отсутствуют	данные отсутствуют

Государственный регистратор		ФГИС ЕГРН
полное наименование должности	подпись	инициалы, фамилия

МП

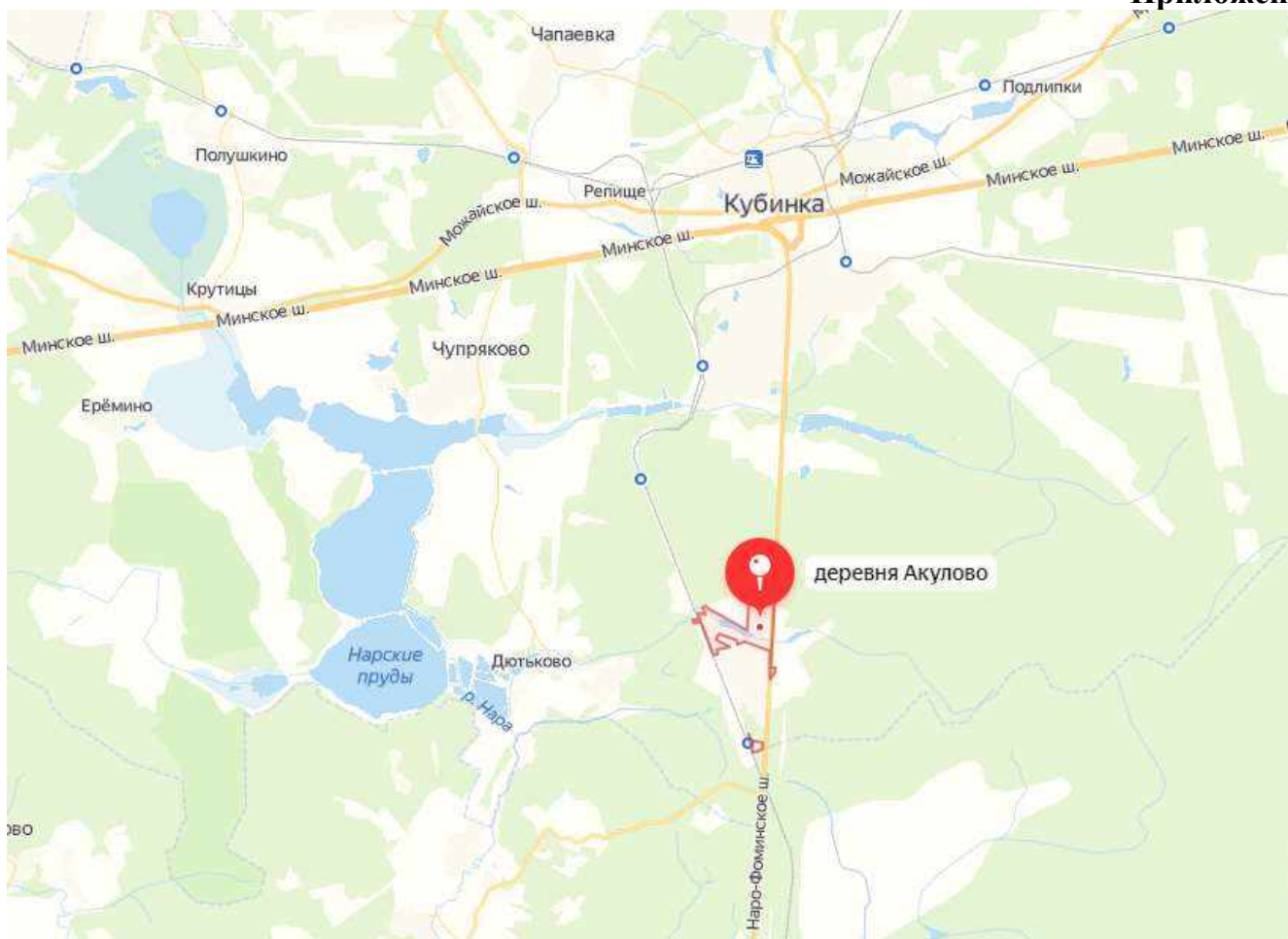
Выписка из Единого государственного реестра недвижимости об объекте недвижимости
Описание местоположения земельного участка

Земельный участок				
<small>(имя субъекта недвижимости - №)</small>				
Лист №	Раздел № 3.2	Всего листов раздела 3.2 :	Всего разделов:	Всего листов выписки:
03.09.2020 № 99/2020/346154878				
Кадастровый номер:			50:20:0100405:217	

Сведения о характерных точках граница земельного участка				
Система координат: МСК-50, зона 2				
Зона №				
Номер точки	Координаты		Описание закрепления на местности	Средняя квадратическая погрешность определения координат характерных точек границ земельного участка, м
	X	Y		
1	2	3	4	5
1	442998.33	2136111.1	-	0.1
2	443166.6	2136228.21	-	0.1
3	443081.52	2136257.28	-	0.1
4	442945.3	2136305.65	-	0.1
5	442933.09	2136317.66	-	0.1
6	442900.81	2136307.38	-	0.1
7	442963.55	2136181.11	-	0.1

Государственный регистратор		ФГИС ЕГРН
полное наименование должности	подпись	инициалы, фамилия

МП





МСЭД

**КОМИТЕТ ПО АРХИТЕКТУРЕ И ГРАДОСТРОИТЕЛЬСТВУ
МОСКОВСКОЙ ОБЛАСТИ
(МОСОБЛАРХИТЕКТУРА)**

ул. Кулакова, д. 20
г. Москва, 123592

тел (498) 602 84 65
факс (498) 602 84 71
e-mail: mosoblarh@mosreg.ru

Заместителю руководителя
Администрации - начальнику
Управления правового
обеспечения

А.А. Тесля

Уважаемый Александр Александрович!

В соответствии с распоряжением Министерства имущественных отношений Московской области от 19.01.2017 № 31ВР-44 «Об утверждении временного порядка направления на согласование в Министерство имущественных отношений Московской области проектов решений, принимаемых органами местного самоуправления муниципальных районов и городских округов муниципальных образований Московской области в рамках реализации исполнения отдельных государственных полномочий в области земельных отношений по предоставлению земельных участков, об установлении или изменении одного вида разрешенного использования земельного участка на другой вид такого использования, в том числе установления соответствия между разрешенным использованием земельного участка и видов разрешенного использования земельных участков, установленным классификатором видов разрешенного использования земельных участков по переводу из одной категории в другую и признания утратившим силу отдельных правовых актов» на Ваш запрос от 08.07.2020 № 155-01Исх-4796 по вопросу проведения аукциона на право заключения аренды земельного участка с кадастровым номером 50:20:0100405:217, площадью 23 934 кв. м, расположенного по адресу: Московская обл., Одинцовский городской округ, д.Акулово,уч.102 А, направляем заключение.

Приложение: на 13 л. в 1 экз.

Начальник территориального управления
Одинцовского городского округа,
городских округов Власиха,
Краснознаменск

Завражин К.А.

Исп.: Волобуева О.И.
8 (495) 596-13-31

Заключение Комитета по архитектуре и градостроительству Московской области

Заявленная цель: проведение аукциона по продаже или аукциона на право заключения договора аренды земельного участка

- кадастровый номер земельного участка: 50:20:0100405:217

- площадь земельного участка: 23 934 кв. м

- категория земель: земли населенных пунктов

- вид разрешенного использования: служебные гаражи

- адрес (место расположения): Московская область, Одинцовский г.о. д. Акулово, уч. 102А

Таблица 1

№ п/п	Ограничения в соответствии с п.1, 2, 3, 4, 7, 13, 14 ч. 5, ч. 8 ст.27 Земельного кодекса Российской Федерации	Сведения	Источник информации
1.	Территории общего пользования:		
1.1.	границы территорий общего пользования и (или) границы территорий, занятых линейными объектами и (или) предназначенных для размещения линейных объектов, утвержденные документацией по планировке территории	Сведения об утвержденной документации по планировке территории отсутствуют	НСОГД Московской области
1.2.	границы земельного участка с ВРН «Земельные участки (территории) общего пользования»	Не расположен	Публичная кадастровая карта Росреестра
1.3.	береговая полоса водного объекта общего пользования, расположенная на земельном участке /образуемом земельном участке водного объекта общего пользования/части водного объекта общего пользования (сведения подлежат уточнению)	Не расположен	Генеральный план городского поселения Кубника Одинцовского муниципального района Московской области утвержденный решением Совета депутатов Одинцовского муниципального района Московской области от 27.12.2018 №1/52
2.	Особо охраняемые природные территории.	Не расположен	Постановление Правительства МО от 11.02.2009 № 106/5 «Об утверждении Схемы развития и размещения особо охраняемых природных территорий в Московской области»
3.	Особо ценные объекты культурного наследия народов Российской Федерации, объекты, включенные в Список всемирного наследия, историко-культурные заповедники, объекты археологического наследия, музеи-заповедники	Не расположены	Федеральный закон от 25.06.2002 N 73-ФЗ «Об объектах культурного наследия (памятниках истории и культуры) народов Российской Федерации». Единый государственный реестр

			объектов культурного наследия (памятников истории и культуры) народов Российской Федерации
4.	Строительство, реконструкция и (или) эксплуатация (размещение) объектов всех видов транспорта федерального и регионального значения	Не расположен	Постановление Правительства МО от 25.03.2016 № 230/8 «Об утверждении Схемы территориального планирования транспортного обслуживания Московской области» (ред. от 25.12.2019)
4.1	Строительство, реконструкция и (или) эксплуатация (размещение) объектов транспорта местного значения	Не расположен	Генеральный план городского поселения Кубинка Одинцовского муниципального района Московской области. Утвержден решением Совета депутатов Одинцовского муниципального района Московской области от 27.12.2018 №1/52
5.	Зона с особыми условиями использования территории в соответствии с Решением Исполкома Моссовета и Мособлсполкома от 17.04.1980 № 500-1143 и иными нормативными правовыми актами в сфере санитарного законодательства (сведения подлежат уточнению)	Не расположен	
5.1.	Зона с особыми условиями использования территории в соответствии СанПиН 2.1.4.1110-02 и иными нормативными правовыми актами в сфере санитарного законодательства	Не расположен	Генеральный план городского поселения Кубинка Одинцовского муниципального района Московской области. Утвержден решением Совета депутатов Одинцовского муниципального района Московской области от 27.12.2018 №1/52
6.	Земли Гослесфонда и лесничества (сведения подлежат уточнению)	Не расположен	ИСОГД Московской области, «Лесной кодекс Российской Федерации» от 04.12.2006 № 200-ФЗ
7.	Границы земель, зарезервированные для государственных или муниципальных нужд	Сведения отсутствуют	ИСОГД Московской области

Таблица 2

№ пп	Документы территориального планирования и градостроительного зонирования Градостроительные ограничения	Сведения	Источник информации	Правовой акт, регламентирующий режим использования, сведения ППТ, ГМТ
1.	<p>Зоны с особыми условиями использования территории:</p> <p>- водоохранная (рыбоохранная) зона (сведения подлежат уточнению)</p> <p>- прибрежная защитная полоса (сведения подлежат уточнению)</p> <p>- округ санитарной (гигиенической) охраны лечебно-оздоровительных местностей, курортов и природных лечебных ресурсов</p>	<p>Не расположен</p> <p>Не расположен</p> <p>Не расположен</p>	<p>Генеральный план городского поселения Кубинка Одинцовского муниципального района Московской области, утвержденный решением Совета депутатов Одинцовского муниципального района Московской области от 27.12.2018 №1/52</p> <p>Генеральный план городского поселения Кубинка Одинцовского муниципального района Московской области, утвержденный решением Совета депутатов Одинцовского муниципального района Московской области от 27.12.2018 №1/52</p> <p>Генеральный план городского поселения Кубинка Одинцовского муниципального района Московской области, утвержденный решением Совета депутатов Одинцовского муниципального района Московской области от 27.12.2018 №1/52</p>	

- зоны санитарной охраны источников питьевого и хозяйственно-бытового водоснабжения	Не расположен	Генеральный план городского поселения Кубинка Одинцовского муниципального района Московской области, утвержденный решением Совета депутатов Одинцовского муниципального района Московской области от 27.12.2018 №1/52	
- зоны затопления и подтопления	Не расположен	Генеральный план городского поселения Кубинка Одинцовского муниципального района Московской области, утвержденный решением Совета депутатов Одинцовского муниципального района Московской области от 27.12.2018 №1/52	
- защитная зона объекта культурного наследия	Не расположен	ИСОГД Московской области	-
- зоны охраны объектов культурного наследия	Не расположен	ИСОГД Московской области	-
- охранная зона особо охраняемой природной территории (государственного природного заповедника, национального парка, природного парка, памятника природы)	Не расположен	ИСОГД Московской области	
- приаэродромная территория	Полностью расположен в границах приаэродромной территории аэродрома Кубинка	ИСОГД Московской области	Согласование размещения объекта капитального строительства в соответствии с действующим законодательством
- санитарно-защитная зона	Полностью расположен в санитарно-защитной зоне (сведения подлежат уточнению)	Генеральный план городского поселения Кубинка Одинцовского муниципального района	В соответствии с требованиями СанПиН 2.2.1/2.1.1.1200-03 «Санитарно-защитные зоны и санитарная классификация

			Московской области, утвержденный решением Совета депутатов Одинцовского муниципального района Московской области от 27.12.2018 №1/52	предприятий, сооружений и иных объектов»
- охранная зона объектов электроэнергетики (объектов электросетевого хозяйства и объектов по производству электрической энергии)	Частично расположен в охранной зоне воздушных линий электропередачи		Генеральный план городского поселения Кубинка Одинцовского муниципального района Московской области, утвержденный решением Совета депутатов Одинцовского муниципального района Московской области от 27.12.2018 №1/52	В соответствии с требованиями Постановления Правительства Российской Федерации от 24.02.2009 №160 «О порядке установления охранных зон объектов электросетевого хозяйства и особых условий использования земельных участков, расположенных в границах таких зон»
- охранная зона трубопроводов (газопроводов, нефтепроводов и нефтепродуктопроводов, аммиакопроводов)	Не расположен		Генеральный план городского поселения Кубинка Одинцовского муниципального района Московской области, утвержденный решением Совета депутатов Одинцовского муниципального района Московской области от 27.12.2018 №1/52	
- зона минимальных расстояний до магистральных или промышленных трубопроводов (газопроводов, нефтепроводов и нефтепродуктопроводов, аммиакопроводов)	Не расположен		Генеральный план городского поселения Кубинка Одинцовского муниципального района Московской области, утвержденный решением Совета депутатов Одинцовского	

		муниципального района Московской области от 27.12.2018 №1/52	
- охранная зона линий и сооружений связи	Не расположен	Генеральный план городского поселения Кубинка Одинцовского муниципального района Московской области, утвержденный решением Совета депутатов Одинцовского муниципального района Московской области от 27.12.2018 №1/52	
- охранная зона железных дорог	Не расположен	Генеральный план городского поселения Кубинка Одинцовского муниципального района Московской области, утвержденный решением Совета депутатов Одинцовского муниципального района Московской области от 27.12.2018 №1/52	
- охранная зона тепловых сетей	Не расположен	Генеральный план городского поселения Кубинка Одинцовского муниципального района Московской области, утвержденный решением Совета депутатов Одинцовского муниципального района Московской области от 27.12.2018 №1/52	

	- придорожные полосы автомобильных дорог	Не расположен	ИСОГД Московской области	-
	- зона охраняемого объекта	Не расположен	Генеральный план городского поселения Кубинка Одинцовского муниципального района Московской области, утвержденный решением Совета депутатов Одинцовского муниципального района Московской области от 27.12.2018 №1/52	
	- иные зоны с особыми условиями использования территорий	Частично расположен в зоне шумового дискомфорта от автомобильного транспорта	Генеральный план городского поселения Кубинка Одинцовского муниципального района Московской области, утвержденный решением Совета депутатов Одинцовского муниципального района Московской области от 27.12.2018 №1/52	В соответствии с требованиями СанПиН 2.2.1/2.1.1.1200-03 «Санитарно-защитные зоны и санитарная классификация предприятий, сооружений и иных объектов»
2.	Планируемая зона с особыми условиями использования территории в соответствии СанПиН 2.1.4.1110-02 и иными нормативными правовыми актами в сфере санитарного законодательства	Не расположен	Генеральный план городского поселения Кубинка Одинцовского муниципального района Московской области, утвержденный решением Совета депутатов Одинцовского муниципального района Московской области от 27.12.2018 №1/52	
3.	Мелиорируемые земли	Не расположен	ИСОГД Московской области	-

3.1	Особо ценные сельскохозяйственные угодья	Не относится	Распоряжение Министерства сельского хозяйства и продовольствия Московской области от 10.10.2019 № 20РВ-349 «Об утверждении Перечня особо ценных продуктивных сельскохозяйственных угодий, расположенных на территории Московской области, использование которых для других целей не допускается»	
4.	Генеральный план: - функциональная зона (зоны), территория (ии) - расположение в границах населенного пункта	"Т-1" – зона объектов автомобильного транспорта В границах д. Акулово	Генеральный план городского поселения Кубника Одинцовского муниципального района Московской области, утвержденный решением Совета депутатов Одинцовского муниципального района Московской области от 27.12.2018 №1/52	
5.	Правила землепользования и застройки: - территориальная (ые) зона (зоны) - территории	"Т" – Зона транспортной инфраструктуры	Правила землепользования и застройки территории (части территории) Одинцовского городского округа Московской области, утвержденные решением Совета депутатов Одинцовского городского округа Московской области от 30.04.2020 № 24/16 (ред. от 09.06.2020 №14/17)	Градостроительный регламент территориальной зоны в приложении. Предельное количество этажей 3.

6.	Утвержденные ППТ, ПМТ	Сведения отсутствуют	НСОГ Д Московской области	-
7.	Разрешение на строительство	Сведения отсутствуют	НСОГ Д Московской области	-
8.	Разрешение на ввод объекта в эксплуатацию	Сведения отсутствуют	НСОГ Д Московской области	-

Заключение подготовлено на основании сведений, содержащихся в государственных информационных системах на дату подготовки заключения.

Начальник территориального управления
Одинцовского городского округа,
городских округов Власиха, Краснознаменск


К.А. Завражгин

Ист.: Волобуева О.И.
т(495) 596-13-37

Приложение Правила землепользования и застройки территории (части территории) Одинцовского городского округа Московской области. Утверждены решением Совета депутатов Одинцовского городского округа Московской области от 30.04.2020 г. № 24/16 (ред. от 09.06.2020 №14/17).

Т – ЗОНА ТРАНСПОРТНОЙ ИНФРАСТРУКТУРЫ

Зона транспортной инфраструктуры Т установлена для размещения объектов транспортной инфраструктуры, в том числе различного рода путей сообщения и сооружений, используемых для перевозки людей или грузов либо передачи вещества, а также для установления санитарно-защитных зон таких объектов в соответствии с требованиями технических регламентов.

Градостроительный регламент территориальной зоны должен применяться с учетом требований СП 2.1.4.2625-10 «Зоны санитарной охраны источников питьевого водоснабжения г. Москвы» (утв. постановлением Главного государственного санитарного врача РФ от 30.04.2010 № 45) и других нормативных правовых актов по установлению зон санитарной охраны источников питьевого водоснабжения.

Градостроительный регламент территориальной зоны должен применяться в части, не противоречащей утвержденным режимам зон охраны объектов культурного наследия.

В соответствии со статьей 25 Закона Российской Федерации от 21.02.1992 №2395-1 «О недрах» строительство объектов капитального строительства на земельных участках, расположенных за границами населенных пунктов, размещение подземных сооружений за границей населенных пунктов разрешается только после получения заключения федерального органа управления государственным фондом недр (Роснедра) или его территориального органа (Центрнедра) об отсутствии (наличии) полезных ископаемых в недрах под участком предстоящей застройки.

Приложение Правила землепользования и застройки территории (части территории) Одинцовского городского округа Московской области. Утверждены решением Совета депутатов Одинцовского городского округа Московской области от 30.04.2020 г. № 24/16 (ред. от 09.06.2020 №14/17).

Основные виды разрешенного использования

№ п/п	Наименование ВРИ	Код (числовое обозначение ВРИ)	Предельные размеры земельных участков (кв. м)		Максимальный процент застройки в том числе в зависимости от количества надземных этажей	Минимальные отступы от границ земельного участка (м)
			min	max		
1	Коммунальное обслуживание	3.1	30	100 000	75%	3
2	Предоставление коммунальных услуг	3.1.1	30	100 000	75%	3
3	Административные здания организаций, обеспечивающих предоставление коммунальных услуг	3.1.2	30	100 000	75%	3
4	Студенческие гаражи	4.9	1 000	20 000	75%	3
5	Объекты дорожного сервиса	4.9.1	500	10 000	45%	3
6	Связь	6.8	Не подлежат установлению			
7	Железнодорожный транспорт	7.1	Не распространяется			3
8	Железнодорожные пути	7.1.1	Не распространяется			
9	Обслуживание железнодорожных перевозок	7.1.2	Не распространяется			3
10	Автомобильный транспорт	7.2	Не распространяется			3
11	Водный транспорт	7.3	Не распространяется			3
12	Воздушный транспорт	7.4	Не распространяется			3
13	Трубопроводный транспорт	7.5	Не распространяется			3

Приложение Правила землепользования и застройки территории (части территории) Одинцовского городского округа Московской области. Утверждены решением Совета депутатов Одинцовского городского округа Московской области от 30.04.2020 г. № 24/16 (ред. от 09.06.2020 №14/17).

№ п.п.	Наименование ВРИ	Код (числовое обозначение ВРИ)	Предельные размеры земельных участков (кв. м)		Максимальный процент застройки в том числе в зависимости от количества наземных этажей	Минимальные отступы от границ земельного участка (м)
			min	max		
14	Отрыв Государственной границы Российской Федерации	8.2	Не подлежат установлению			
15	Обеспечение внутреннего правопорядка	8.3	Не подлежат установлению			
16	Земельные участки (территория) общего пользования	12.0	Не распространяется			

Вспомогательные виды разрешенного использования

1. Предоставление коммунальных услуг - 3.1.1
2. Связь - 6.8
3. Обеспечение внутреннего правопорядка - 8.3

Условно разрешенные виды использования

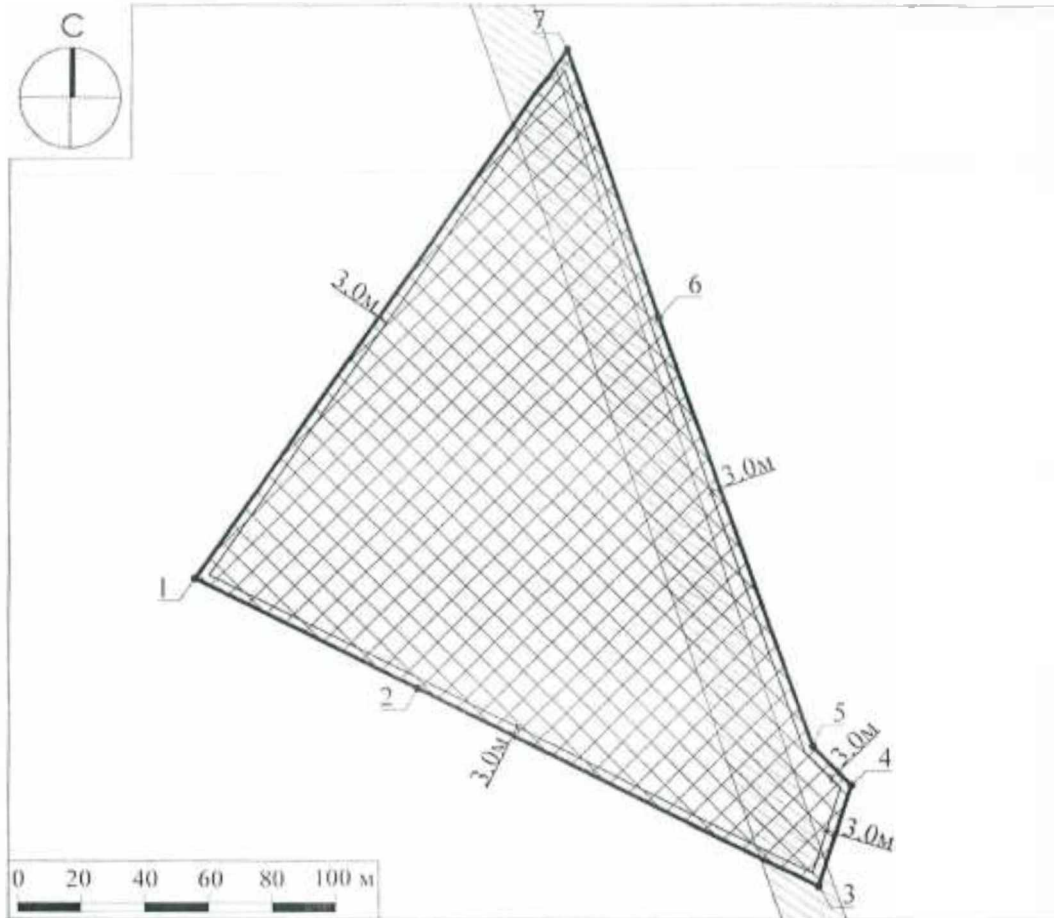
№ п.п.	Наименование ВРИ	Код (числовое обозначение ВРИ)	Предельные размеры земельных участков (кв. м)		Максимальный процент застройки в том числе в зависимости от количества наземных этажей	Минимальные отступы от границ земельного участка (м)
			min	max		
1	Деловое управление	4.1	1 000	100 000	55%	3
2	Магазины	4.4	300	10 000	50%	3
3	Банковская и страховая деятельность	4.5	1 000	10 000	60%	3

Приложение Правила землепользования и застройки территории (части территории) Одинцовского городского округа Московской области. Утверждены решением Совета депутатов Одинцовского городского округа Московской области от 30.04.2020 г. № 24/16 (ред. от 09.06.2020 №14/17).

№ п.п.	Наименование ВРИ	Код (числовое обозначение ВРИ)	Предельные размеры земельных участков (кв. м)		Максимальный процент застройки, в том числе в зависимости от количества надземных этажей	Минимальные отступы от границ земельного участка (м)
			min	max		
4.	Общественное питание	4.6	300	10 000	50%	3

Показатели по параметрам застройки зоны Т территории объектов обслуживания населения, требования и параметры по временному хранению индивидуальных транспортных средств, размещению гаражей и открытых автостоянок, требования и параметры к доле озелененной территории земельных участков, регламентируются и устанавливаются нормативами градостроительного проектирования.

1. Чертеж градостроительного плана земельного участка



Условные обозначения

- границы зон, в пределах которых разрешается строительство объектов капитального строительства, подлежат уточнению с учетом требований нормативных правовых актов по установлению зон санитарной охраны источников питьевого водоснабжения
- минимальные отступы от границ земельного участка, в пределах которых разрешается строительство объектов капитального строительства (если в видах разрешенного использования)
- границы земельного участка
- номер поворотной точки границ земельного участка
- охранный зона объектов инженерной инфраструктуры воздушных линий электропередачи

Информация о документах, подтверждающих право собственности на земельный участок, в том числе о документах, подтверждающих право собственности на здания, сооружения и объекты незавершенного строительства, расположенные на земельном участке, подлежащая уточнению с учетом требований нормативных правовых актов по установлению зон санитарной охраны источников питьевого водоснабжения

Должность	Ф.И.О.	Подпись	Дата	Московская область, Одинцовский муниципальный район, д. Акчулово, уч. 102А		
Мен. отдела				Градостроительный план земельного участка		
Зак. тех. усл.				Составил	Выполнил	Листов
Глав. инженера						1 / 1
				Чертеж градостроительного плана		
				ООО «ОДИНЦОВСКИЙ МУНИЦИПАЛЬНЫЙ РАЙОН» 141200, Московская область, Одинцовский муниципальный район, д. Акчулово, уч. 102А ОГРН 5051412000000, ИНН 5051412000		



**АДМИНИСТРАЦИЯ
ОДИНЦОВСКОГО
ГОРОДСКОГО ОКРУГА
МОСКОВСКОЙ ОБЛАСТИ**

Маршала Жукова ул., д. 28, Одинцово, 143000,
Тел. (495) 596-14-32, факс (495) 599-71-38

E-mail: adm@odin.ru

<http://www.odin.ru>

ОКПО 04034378, ОГРН 1025004066966

ИНН/КПП 5032004222/503201001

Директору Государственного казенного
учреждения Московской области
«Региональный центр торгов»

И.А. Неплюевой

16.09.2020 № 155-01Исх-6898Т

На № _____ от _____

Уважаемая Ирина Александровна!

Администрацией Одинцовского городского округа Московской области принято решение о проведении аукциона на право заключения договоров аренды земельных участков площадью 26 011 кв.м К№ 50:20:0100405:216 и площадью 23 934 кв.м К№ 50:20:0100405:217, с видом разрешенного использования «служебные гаражи», расположенных в д. Акулово.

В соответствии с Правилами землепользования и застройки территории (части территории) Одинцовского городского округа Московской области, утвержденными решением Совета депутатов Одинцовского городского округа Московской области от 30.04.2020 № 24/16, с учетом изменений, внесенных решением Совета депутатов Одинцовского городского округа Московской области от 09.06.2020 № 14/17, указанные земельные участки расположены в территориальной зоне транспортной инфраструктуры (Т). Градостроительным регламентом для земельных участков с видом разрешенного использования «служебные гаражи», расположенных в данной зоне, установлены предельные размеры от 1 000 кв.м до 20 000 кв.м.

С целью проведения торгов сообщаем, что вышеуказанные земельные участки поставлены на государственный кадастровый учет 17.07.2014 (К№ 50:20:0100405:216) и 18.07.2014 (К№ 50:20:0100405:217) и имеют статус «учтенные» в ГКН.

Использование вышеуказанных земельных участков с момента их постановки на государственный кадастровый учет и до настоящего времени не являлось опасным для жизни и здоровья человека, для окружающей среды, объектов культурного наследия.

Использование вышеуказанных земельных участков в дальнейшем для заявленных целей в соответствии с видом разрешенного использования



**АДМИНИСТРАЦИЯ
ОДИНЦОВСКОГО
ГОРОДСКОГО ОКРУГА
МОСКОВСКОЙ ОБЛАСТИ**

Маршала Жукова ул., д. 28, Одинцово, 143000,
Тел. (495) 596-14-32, факс (495) 599-71-38
E-mail: adm@odin.ru
http://www.odin.ru
ОКПО 04034378, ОГРН 1025004066966
ИНН/КПП 5032004222/503201001

Директору Государственного казенного
учреждения Московской области
«Региональный центр торгов»

И.А. Неплюевой

10.09.2020 № 172
На № _____ от _____

Уважаемая Ирина Александровна!

В целях проведения аукциона на право заключения договоров аренды земельных участков Администрация Одинцовского городского округа Московской области сообщает следующее.


На земельных участках с кадастровыми номерами 50:20:0100405:216, 50:20:0100405:217 расположены асфальтированная площадка и ограждение, которые не являются объектами капитального строительства и не находятся в муниципальной или государственной собственности, собственности граждан или юридических лиц, другие здания, строения, сооружения, объекты незавершенного строительства, принадлежащие гражданам или юридическим лицам, также отсутствуют.

Самовольные постройки, в том числе здания, сооружения или другие строения на земельных участках не расположены.

Земельные участки не являются земельными участками общего пользования, не расположены в границах земель общего пользования, территории общего пользования, которыми беспрепятственно пользуется неограниченный круг лиц (в том числе площади, улицы, проезды, набережные, береговые полосы водных объектов общего пользования, скверы, бульвары).

В отношении земельных участков не заключены договоры на размещение нестационарных торговых объектов (далее – НТО), не выданы и не планируются к выдаче разрешения на размещение НТО в границах земельных участков.

Заместитель Главы Администрации –
начальник Управления правового обеспечения
Администрации Одинцовского городского округа


А.А. Тесля

АКТ ОСМОТРА

земельного участка площадью 23 934 кв.м, К№ 50:20:0100405:217, расположенного по адресу: Московская область, Одинцовский муниципальный район, д. Акулово, уч.102А.

г. Одинцово

26.08.2020

Осмотр произведен сотрудниками Муниципального казенного учреждения «Корпорация развития Одинцовского городского округа Московской области»:

Козлова А.С. – консультант отдела подготовки документов и правового сопровождения,

Каландадзе Т.А. – консультант отдела подготовки документов и правового сопровождения.

При осмотре земельного участка установлено:

Осматриваемый земельный участок представляет собой асфальтированную площадку. Участок частично огорожен. Строения и сооружения отсутствуют.

Во время осмотра земельного участка производилась фотосъемка, фототаблица прилагается.

Козлова А.С. _____



Каландадзе Т.А. _____



Фототаблица



Козлова А.С.

Каландадзе Т.А.



МИНИСТЕРСТВО ЭНЕРГЕТИКИ МОСКОВСКОЙ ОБЛАСТИ

**ГОСУДАРСТВЕННОЕ КАЗЕННОЕ УЧРЕЖДЕНИЕ МОСКОВСКОЙ ОБЛАСТИ
«АГЕНТСТВО РАЗВИТИЯ КОММУНАЛЬНОЙ ИНФРАСТРУКТУРЫ»
(ГКУ МО «АРКИ»)**

бульвар Строителей, дом 4, корп. 1, г.о. Красногорск, Московская область, 143402
e-mail: arki@mosreg.ru тел.: 8 (498) 602-28-28
ОКПО 92719928 ОГРН 1115034003083 ИНН/КПП 5034043019/502401001

06.02.2020

Исх-От-132/2020

Заместителю главы
администрации – начальнику
управления правового
обеспечения администрации
Одинцовского городского
округа Московской области

А.А. Тесля

Уважаемый Александр Александрович!

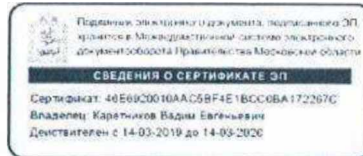
Рассмотрев заявление о предоставлении технических условий подключения (технологического присоединения) объекта капитального строительства к сетям инженерно-технического обеспечения (теплоснабжения, водоснабжения, водоотведения) в целях подготовки и организации аукциона по продаже земельного участка, находящегося в государственной или муниципальной собственности, аукциона на право заключения договора аренды земельного участка, находящегося в государственной или муниципальной собственности (далее – технические условия), государственное казенное учреждение Московской области «Агентство развития коммунальной инфраструктуры» направляет прилагаемые сведения о технических условиях.

Номер запроса	155-01Исх-746
Дата запроса	04.02.2020
Кадастровый номер земельного участка	50:20:0060201:332
	50:20:0060221:789
	50:20:0100405:216
	50:20:0100405:217
	50:20:0080711:284
	50:20:0060548:3061

50:20:0060548:3070

Приложение: на 7 л. в 1 экз.

Директор



В.Е. Каретников

В.С. Арутюнов
81 000 002 28 28 (доб. 56 081)

СВЕДЕНИЯ

о технических условиях подключения (технологического присоединения) к сетям инженерно-технического обеспечения (теплоснабжение, водоснабжение, водоотведение) земельного участка с кадастровым номером 50.20.0100405.217.

№ п/п	Сведения о технических условиях	Теплоснабжение (ТС)	Водоснабжение (ХВС)	Водоотведение (ВО)
1	Номер технических условий	05/4852	б/н	б/н
2	Наименование РСО	АО «Одницовская Теплосеть»	ОАО «Одницовский Водоканал»	ОАО «Одницовский Водоканал»
3	Дата выдачи технических условий	04.09.2018	19.09.2018	19.09.2018
4	Предельная свободная мощность существующих сетей	Отсутствие технической возможности	Отсутствие технической возможности	Отсутствие технической возможности
5	Максимальная нагрузка в возможных точках подключения	Отсутствие технической возможности	Отсутствие технической возможности	Отсутствие технической возможности
6	Срок действия технических условий	3 года	3 года	3 года
7	Срок подключения объекта капитального строительства	-	-	-
8	Информация о плате за подключение (технологическое присоединение)	-	-	-



Транспортный проезд, д. Б. г. Одинцово, Московская область, 143006
Тел. +7 (498) 690-43-04
e-mail: zapad@mosoblgaz.ru, https://mosoblgaz.ru
ОКПО 23963333; ОГРН 1175024034734; ИНН/КПП 5032292612/503243001

Филиал АО «Мособлгаз» «Запад»

14.04.2020 № 383/3

Заместителю председателя комитета
по управлению муниципальным имуществом
Администрации Одинцовского
городского округа Московской области
А.М. Туровскому

Уважаемый Александр Михайлович!

В ответ на Ваши запросы от 04.02.2020 № 35 (зарегистрировано в филиале АО «Мособлгаз» «Запад» от 04.02.2020 № 1044-ВХ/3) направляем информацию по вопросу предоставления сведений о возможности подключения к газораспределительным сетям объекта капитального строительства, согласно Типовой формы запроса сведений о технических условиях.

Приложение: на 1 л. в 1 экз.

С уважением,
директор

А.Р. Метла

А.Н. Таранов
(498) 690-43-04

Предложения по сведениям о предварительных технических условиях на подключение (технологическое присоединение) к сетям газораспределения объекта капитального строительства, расположенного по адресу:

Московская область, Одинцовский муниципальный район, д. Акулово, уч. 102А.

1. Кадастровый номер: 50:20:0100405:217.
2. Категория земельного участка: земли населенных пунктов.
3. Вид разрешенного использования: служебные гаражи.
4. Ближайшая точка подключения: 0,240 км.
5. Сроки подключения объекта к сетям инженерно-технического обеспечения: 2 года с даты заключения Договора о подключении.
6. Предельная свободная мощность существующих сетей: 155 куб.м/сут.
7. Максимальная нагрузка: 5 куб.м/час.
8. Ориентировочная стоимость подключения на дату расчета составляет: 1 227 844 руб. 51 коп.
9. Срок действия предварительных технических условий – 1 год.



ОБОБОНЭНЕРГО

АКЦИОНЕРНОЕ ОБЩЕСТВО

Филиал «Центральный»

ул. Большая Оленья, д. 15, стр. 4

Москва, 107014,

тел.: 8(495)626-29-90

e-mail: info@oa.oben.su

<http://www.oboronenergo.su>

ОКПО 94174516, ОГРН 1097746264230,

ИНН 7704726225 КПП 771843001

24 АИГ 2020

№ ЦНТ/100/

5604

На № 141 от 18.08.2020

О направлении информации
по технологическому присоединению
объектов капитального строительства

В ответ на обращение о технологическом присоединении объектов капитального строительства, расположенных на земельном участке с кадастровым номером: 50:20:0100405:217 направляю сведения о технических условиях на электроснабжение земельного участка.

Приложение:

1. Сведения о технических условиях на электроснабжение земельного участка с кадастровым номером 50:20:0100405:217 площадью 23 934 кв.м, расположенном по адресу: Московская область, Одинцовский р-н, д. Акулово, уч. 102А на 3-х листах.

Начальник управления
по технологическим присоединениям
и капитальному строительству

Исп. Марусяна Виктория Евгеньевна
8 (495) 626-29-90 * 1030

Комитет по управлению
муниципальным имуществом
администрации Одинцовского
городского округа
Московской области

adm@odin.ru
kozlova@mkukr.ru

Ю.Ю. Кинегопуло

1

Сведения о технических условиях на электроснабжение земельного участка с кадастровым номером 50:20:0100405:217 площадью 23 934 кв.м, расположенном по адресу: Московская область, Одинцовский р-н, д. Акулово, уч. 102А.

1. Предельная свободная мощность существующих сетей.

Вблизи участка расположены:

- ПС 110/10 кВ «Наро-Осаново», принадлежащая ПАО «МОЭСК». Максимальная мощность, разрешенная для технологического присоединения, согласно информации, размещенной на официальном интернет сайте владельца указанного питающего центра, отсутствует.

- ПС 110/6 кВ «Акулово», принадлежащая ПАО «МОЭСК». Максимальная мощность, разрешенная для технологического присоединения, согласно информации, размещенной на официальном интернет сайте владельца указанного питающего центра, отсутствует.

- ПС 220/110/35/6 кВ «Кедрово», принадлежащая ПАО «ФСК ЕЭС». Согласно Постановлению Правительства РФ от 27.12.2004 г. № 861 к объектам электросетевого хозяйства, относящимся к единой национальной (общероссийской) электрической сети, технологическое присоединение объектов электроэнергетики и энергопринимающих устройств может осуществляться только на уровне напряжения 110 кВ и выше. Максимальная мощность, разрешенная для технологического присоединения по классу напряжения 0,22-20 кВ, согласно информации, размещенной на официальном интернет сайте владельца указанного питающего центра, отсутствует.

2. Максимальная нагрузка: техническая возможность технологического присоединения отсутствует.

3. Срок осуществления мероприятий по технологическому присоединению:

В соответствии с п. 16 б) «Правил технологического присоединения энергопринимающих устройств потребителей электрической энергии, объектов по производству электрической энергии, а также объектов электросетевого хозяйства, принадлежащих сетевым организациям и иным лицам, к электрическим сетям», утвержденными постановлением Правительства Российской Федерации № 861 от 27 декабря 2004 г. (далее по тексту – Правила ТП) составляет:

- в случаях осуществления технологического присоединения к электрическим сетям классом напряжения до 20 кВ включительно,

при этом расстояние от существующих электрических сетей необходимого класса напряжения до границ участка, на котором расположены присоединяемые энергопринимающие устройства, составляет не более 300 метров в городах и поселках городского типа и не более 500 метров в сельской местности и от сетевой организации не требуется выполнение работ по строительству (реконструкции) объектов электросетевого хозяйства, включенных (подлежащих включению) в инвестиционные программы сетевых организаций (в том числе смежных сетевых организаций), и (или) объектов по производству электрической энергии, за исключением работ по строительству объектов электросетевого хозяйства от существующих объектов электросетевого хозяйства до присоединяемых энергопринимающих устройств и (или) объектов электроэнергетики:

15 рабочих дней (если в заявке не указан более продолжительный срок) для осуществления мероприятий по технологическому присоединению, отнесенных к обязанностям сетевой организации, - при временном технологическом присоединении;

4 месяца - для заявителей, максимальная мощность энергопринимающих устройств которых составляет до 670 кВт включительно;

1 год - для заявителей, максимальная мощность энергопринимающих устройств которых составляет свыше 670 кВт;

- в иных случаях:

15 рабочих дней (если в заявке не указан более продолжительный срок) - при временном технологическом присоединении заявителей, энергопринимающие устройства которых являются передвижными и имеют максимальную мощность до 150 кВт включительно, если расстояние от энергопринимающего устройства заявителя до существующих электрических сетей необходимого класса напряжения составляет не более 300 метров;

6 месяцев - для заявителей, указанных в пунктах 12(1), 14 и 34 Правил ТП, если технологическое присоединение осуществляется к электрическим сетям, уровень напряжения которых составляет до 20 кВ включительно, и если расстояние от существующих электрических сетей необходимого класса напряжения до границ участка заявителя, на котором расположены присоединяемые энергопринимающие устройства, составляет не более 300 метров в городах и поселках городского типа и не более 500 метров в сельской местности;

1 год - для заявителей, максимальная мощность энергопринимающих устройств которых составляет менее 670 кВт, а также для заявителей,

максимальная мощность энергопринимающих устройств которых составляет не менее 670 кВт, при технологическом присоединении к объектам электросетевого хозяйства организации по управлению единой национальной (общероссийской) электрической сетью;

2 года - для заявителей, максимальная мощность энергопринимающих устройств которых составляет не менее 670 кВт, в том числе при технологическом присоединении к объектам электросетевого хозяйства организации по управлению единой национальной (общероссийской) электрической сетью, если для осуществления технологического присоединения энергопринимающих устройств или объектов электроэнергетики заявителя требуется выполнение работ по строительству (реконструкции) объектов электросетевого хозяйства, включенных (подлежащих включению) в инвестиционные программы смежных сетевых организаций, и (или) объектов по производству электрической энергии.

Для заявителей, максимальная мощность энергопринимающих устройств которых составляет не менее 670 кВт, по инициативе (обращению) заявителя договором могут быть установлены иные сроки (но не более 4 лет).

4. Срок действия технических условий составляет от 2 (двух) до 5 (пяти) лет.

5. Информация о плате за подключение (технологическое присоединение) на дату опубликования извещения о проведении аукциона.

Размер платы определяется в соответствии с Распоряжением комитета по ценам и тарифам Московской области от 20 декабря 2019 г. № 429-Р (прилагается).

Начальник управления
по технологическим присоединениям
и капитальному строительству



Ю.Ю. Кинегонуло



КОМИТЕТ ПО ЦЕНАМ И ТАРИФАМ МОСКОВСКОЙ ОБЛАСТИ

РАСПОРЯЖЕНИЕ

№ 429-Р

г. Москва

Об установлении стандартизированных тарифных ставок, ставок за единицу максимальной мощности и формул платы за технологическое присоединение энергопринимающих устройств потребителей электрической энергии, объектов электросетевого хозяйства, принадлежащих сетевым организациям и иным лицам, к электрическим сетям территориальных сетевых организаций на территории Московской области на 2020 год

В соответствии с Федеральным законом от 26.03.2003 № 35-ФЗ «Об электроэнергетике», постановлением Правительства Российской Федерации от 29.12.2011 № 1178 «О ценообразовании в области регулируемых цен (тарифов) в электроэнергетике», постановлением Правительства Российской Федерации от 27.12.2004 № 861 «Об утверждении Правил недискриминационного доступа к услугам по передаче электрической энергии и оказания этих услуг, Правил недискриминационного доступа к услугам по оперативно-диспетчерскому управлению в электроэнергетике и оказания этих услуг, Правил недискриминационного доступа к услугам администратора торговой системы оптового рынка и оказания этих услуг и Правил технологического присоединения энергопринимающих устройств потребителей электрической энергии, объектов по производству электрической энергии, а также объектов электросетевого хозяйства, принадлежащих сетевым организациям и иным лицам, к электрическим сетям», приказом ФАС России от 19.06.2018 № 834/18 «Об утверждении Регламента установления цен (тарифов) и (или) их предельных уровней, предусматривающего порядок регистрации, принятия к рассмотрению и выдачи отказов в рассмотрении заявлений об установлении цен (тарифов) и (или) их предельных уровней, и формы решения органа исполнительной власти субъекта Российской Федерации в области государственного регулирования тарифов», приказом ФАС России от 29.08.2017 N 1135/17 «Об утверждении методических указаний по определению размера платы за технологическое присоединение к электрическим сетям» (далее – Методические указания), Положением о Комитете по ценам и тарифам Московской области, утвержденным постановлением Правительства Московской области от 01.11.2011 № 1321/46 «О формировании Комитета по ценам и тарифам Московской области», и на основании решения Правления Комитета по ценам и тарифам Московской области (протокол заседания Правления от 13.12.2019 № 49):

004615*

1. Утвердить на 2020 год для расчета платы за технологическое присоединение энергопринимающих устройств потребителей электрической энергии, объектов электросетевого хозяйства, принадлежащих сетевым организациям и иным лицам, к электрическим сетям территориальных сетевых организаций Московской области, перечисленных в приложении 1 к настоящему распоряжению, на территории Московской области (на территории городских населенных пунктов и территорий, не относящихся к территориям городских населенных пунктов), для постоянной и временной схемы электроснабжения (без НДС в ценах периода регулирования):

1.1 Стандартизированные тарифные ставки на покрытие расходов на технологическое присоединение энергопринимающих устройств потребителей электрической энергии, объектов электросетевого хозяйства, принадлежащих сетевым организациям и иным лицам, по мероприятиям, указанным в пункте 1б (за исключением подпункта «б») Методических указаний, согласно приложению 2 к настоящему распоряжению.

1.2 Стандартизированные тарифные ставки на покрытие расходов по строительству объектов электросетевого хозяйства от существующих объектов электросетевого хозяйства до присоединяемых энергопринимающих устройств потребителей электрической энергии, объектов электросетевого хозяйства, принадлежащих сетевым организациям и иным лицам («последняя миля»), согласно приложению 3 к настоящему распоряжению.

1.3 Ставки платы за единицу максимальной мощности для определения платы за технологическое присоединение к электрическим сетям на уровне напряжения ниже 35 кВ и мощности менее 8 900 кВт согласно приложению 4 к настоящему распоряжению.

1.4 Формулы платы за технологическое присоединение исходя из стандартизированных тарифных ставок и способа технологического присоединения к электрическим сетям территориальной сетевой организации согласно приложению 5 к настоящему распоряжению.

2. Настоящее распоряжение подлежит опубликованию в газете «Ежедневные новости. Подмосковье» и размещению (опубликованию) на сайте Комитета по ценам и тарифам Московской области в Интернет-портале Правительства Московской области.

3. Настоящее распоряжение вступает в силу через десять дней после дня его первого официального опубликования и применяется к правоотношениям, возникающим с 1 января 2020 года.

4. Контроль, за выполнением настоящего распоряжения возложить на первого заместителя председателя Комитета по ценам и тарифам Московской области Дозорову А.А.

Председатель Комитета
по ценам и тарифам
Московской области



М.Н. Пичугина

Приложение I
к распоряжению Комитета по ценам
и тарифам Московской области
от 10.11.2024 № 489

Перечень территориальных сетевых организаций Московской области

№ п/п	Перечень территориальных сетевых организаций Московской области
1	Публичное акционерное общество «Московская объединенная электросетевая компания»
2	Акционерное общество «Московская областная энергосетевая компания»
3	Закрытое акционерное общество «Электросетьэксплуатация»
4	Акционерное общество «Оборонэнерго» (филиал «Центральный»)
5	Акционерное общество «Богородская электросеть»
6	Общество с ограниченной ответственностью «Орехово-Зуевская Электросеть»
7	Акционерное общество «МСК Энергосеть»
8	Акционерное общество «Региональная Энергетическая Компания»
9	Общество с ограниченной ответственностью «Дмитровская энергетическая компания»
10	Общество с ограниченной ответственностью «Промэлектросеть»
11	Акционерное общество «К-РАЭСК»
12	Федеральное казенное предприятие «Научно-испытательный центр ракетно-космической промышленности»
13	Общество с ограниченной ответственностью «Калиновские электрические сети»
14	Общество с ограниченной ответственностью «Энерго Пром Сервис»
15	Федеральное казенное предприятие «Государственный казенный научно-испытательный полигон авиационных систем»
16	Открытое акционерное общество «Дубненский машиностроительный завод» имени Н.П. Федорова»
17	Акционерное общество «Летно-исследовательский институт имени М.М. Громова»
18	Федеральное государственное унитарное предприятие «Центральный институт авиационного моторостроения имени П.И. Баранова «Научно-испытательный центр Центрального института авиационного моторостроения - филиал федерального государственного унитарного предприятия «Центральный институт авиационного моторостроения имени П.И. Баранова»
19	Общество с ограниченной ответственностью «Любэнергоснаб»
20	Акционерное общество «Комбинат жилищно-коммунального хозяйства и благоустройства поселка Красково»
21	Акционерное общество «Краснозаводский химический завод»
22	Акционерное общество «НПО Стеклопластик»
23	Акционерное общество «Ступинская металлургическая компания»
24	Акционерное общество «Международный аэропорт «Шереметьево»
25	Общество с ограниченной ответственностью «ТЕПЛОСЕРВИС»
26	Федеральное государственное бюджетное учреждение «Канал имени Москвы»
27	Открытое акционерное общество «Российские железные дороги»
28	Общество с ограниченной ответственностью «Энергосбытовая компания»
29	Общество с ограниченной ответственностью «Фирма «Дельта-1»
30	Общество с ограниченной ответственностью «Энерго Пром Сети»

31	Общество с ограниченной ответственностью «Объединенные энергетические системы»
32	Общество с ограниченной ответственностью «Реут Энерго»
33	Общество с ограниченной ответственностью «Каскад-Энергосеть»
34	Акционерное общество «ИНЭП-система»
35	Общество с ограниченной ответственностью «Подольский энергетический завод имени Калинина»
36	Общество с ограниченной ответственностью «ЭНЕРГОЦЕНТР»
37	Общество с ограниченной ответственностью «Вертикаль»
38	Общество с ограниченной ответственностью «Ленинвест-Холдинг»
39	Закрытое акционерное общество «Коттон Вэй»
40	Акционерное общество «Регион ЭнергоСетьСтрой»
41	Общество с ограниченной ответственностью «ЭнергоСтандарт»
42	Публичное акционерное общество «Ракетно-космическая корпорация «Энергия» имени С.П. Королева»
43	Общество с ограниченной ответственностью «Лайт Сити»
44	Общество с ограниченной ответственностью «ЦЕНТРОГИДРОЭНЕРГОСЕРВИС»
45	Общество с ограниченной ответственностью «Элмонт Энерго»
46	Общество с ограниченной ответственностью «Загородные Энергосберегающие Системы»
47	Общество с ограниченной ответственностью «Техпромэксперт»
48	Общество с ограниченной ответственностью «ЛОГОПАРК МЕНЕДЖМЕНТ»
49	Общество с ограниченной ответственностью «Московская кабельная компания»
50	Общество с ограниченной ответственностью «Самолет-Прогресс»
51	Общество с ограниченной ответственностью «Казанская энергетическая компания» в Московской области
52	Общество с ограниченной ответственностью «Газпром энерго»
53	Акционерное общество «Синтез Групп»
54	Общество с ограниченной ответственностью «Р-СЕТЬ»
55	Общество с ограниченной ответственностью «Центральная электросетевая компания»
56	Общество с ограниченной ответственностью «СПЕЦЭКСПЛУАТАЦИЯ»
57	Общество с ограниченной ответственностью «Развитие»
58	Акционерное общество «Особая экономическая зона технико-внедренческого типа «Дубна»
59	Открытое акционерное общество «Электронприбор-Энерго»
60	Общество с ограниченной ответственностью «СИНЕРГИЯ»
61	Общество с ограниченной ответственностью «АРИСТОС»
62	Акционерное общество «Трест Гидромонтаж»
63	Общество с ограниченной ответственностью «Центральная компания энергетики и электрификации»
64	Общество с ограниченной ответственностью «Межрайонная энергетическая компания»
65	Федеральное государственное бюджетное учреждение «Институт физики высоких энергий имени А.А. Логунова» Национального исследовательского центра «Курчатовский институт»

Приложение 2
к распоряжению Комитета по ценам
и тарифам Московской области
от 2012/19 № 429-0

Стандартизированные тарифные ставки на покрытие расходов на технологическое присоединение энергопринимающих устройств потребителей электрической энергии, объектов электросетевого хозяйства, принадлежащих сетевым организациям и иным лицам, по мероприятиям, указанным в пункте 16 (за исключением подпункта «б») Методических указаний, к электрическим сетям сетевых организаций на территории Московской области (на территории городских населенных пунктов и территорий, не относящихся к территориям городских населенных пунктов) для постоянной и временной схемы электроснабжения (без НДС в ценах периода регулирования)

Наименование стандартизированной тарифной ставки		Стандартизированная тарифная ставка (без НДС), руб. за одно присоединение
1		2
C ₁	Стандартизированная тарифная ставка на покрытие расходов на технологическое присоединение энергопринимающих устройств потребителей электрической энергии, объектов электросетевого хозяйства, принадлежащих сетевым организациям и иным лицам, по мероприятиям, указанным в пункте 16 Методических указаний (кроме подпункта «б»)	8 923,95
C _{1.1}	Стандартизированная тарифная ставка на покрытие расходов на подготовку и выдачу сетевой организацией технических условий Заявителю (ТУ)	5 205,34
C _{1.2}	Стандартизированная тарифная ставка на покрытие расходов на проверку сетевой организацией выполнения Заявителем ТУ.	3 718,61

Примечание: Расходы на технологическое присоединение, не включающее в себя расходы на строительство объектов электросетевого хозяйства, рассчитываются исходя из стандартизированной ставки C₁ согласно формулам, указанным в приложении 5 к настоящему распоряжению.

Приложение 3
к распоряжению Комитета по ценам
и тарифам Московской области
от 2012.09.26 № 229-Р

Стандартизированные тарифные ставки на покрытие расходов по строительству объектов электросетевого хозяйства от существующих объектов электросетевого хозяйства до присоединяемых энергопринимающих устройств потребителей электрической энергии, объектов электросетевого хозяйства, принадлежащих сетевым организациям и иным лицам («последняя миля»), за технологическое присоединение к электрическим сетям сетевых организаций на территории Московской области (на территории городских населенных пунктов и территорий, не относящихся к территориям городских населенных пунктов) для постоянной и временной схемы электроснабжения (без НДС в ценах периода регулирования)

Наименование стандартизированной тарифной ставки	Стандартизированная тарифная ставка (без НДС)*
1	2
С_{2(0,4)} - Стандартизированная тарифная ставка на покрытие расходов сетевой организации на строительство воздушных линий электропередачи в расчете на 1 км линий (руб./км)	
уровнем напряжения 0,4 кВ С _{2(0,4)}	
С _{2(0,4)(50)}	сечение жилы до 50 мм ² 1 489 506,46
С _{2(0,4)(70)}	сечение жилы 70 мм ² 1 883 961,57
С _{2(0,4)(95)}	сечение жилы 95 мм ² 1 913 398,02
С _{2(0,4)(120)}	сечение жилы 120 мм ² и более 1 948 452,72
уровнем напряжения 6-20 кВ С ₂₍₆₋₂₀₎	
С ₂₍₆₋₂₀₎₍₅₀₎	сечение жилы до 50 мм ² 2 012 940,68
С ₂₍₆₋₂₀₎₍₇₀₎	сечение жилы 70 мм ² 2 358 657,51
С ₂₍₆₋₂₀₎₍₉₅₎	сечение жилы 95 мм ² 2 374 385,70
С ₂₍₆₋₂₀₎₍₁₂₀₎	сечение жилы 120 мм ² и более 2 484 474,40
уровнем напряжения 110 кВ С ₂₍₁₁₀₎	
С ₂₍₁₁₀₎₍₁₎	для многогранных опор в одноцепном исполнении (одна одноцепная ВЛ в одном коридоре) 19 549 179,79
С ₂₍₁₁₀₎₍₂₎	для многогранных опор в одноцепном исполнении (две одноцепные ВЛ в одном коридоре)** 18 180 431,00
С ₂₍₁₁₀₎₍₃₎	для всех типов опор, за исключением многогранных в одноцепном исполнении (одна одноцепная ВЛ в одном коридоре) 10 733 620,77
С ₂₍₁₁₀₎₍₄₎	для всех типов опор, за исключением многогранных в одноцепном исполнении (две одноцепные ВЛ в одном коридоре)** 9 310 061,02
С_{3(0,4)} - Стандартизированная тарифная ставка на покрытие расходов сетевой организации на строительство кабельных линий электропередачи в расчете на 1 км линий (руб./км)	
уровнем напряжения 0,4 кВ С _{3(0,4)(1)} (в одноцепном исполнении)	

$C_{3(0,4 \leq 50;1)}$	сечение жилы до 50 мм ²	1 492 938,28
$C_{3(0,4;70;1)}$	сечение жилы 70 мм ²	1 771 709,83
$C_{3(0,4;95;1)}$	сечение жилы 95 мм ²	1 909 763,23
$C_{3(0,4;120-185;1)}$	сечение жилы 120-185 мм ²	2 115 003,91
$C_{3(0,4 \geq 240;1)}$	сечение жилы 240 мм ² и более	2 523 466,64
уровнем напряжения 0,4 кВ $C_{3(0,4;1)}$ (в двухцепном исполнении)		
$C_{3(0,4;120-185;2)}$	сечение жилы 120-185 мм ²	2 960 997,38
$C_{3(0,4 \geq 240;2)}$	сечение жилы 240 мм ² и более	3 407 985,24
уровнем напряжения 6-20 кВ $C_{3(6-20;1)}$ (в одноцепном исполнении)		
$C_{3(6-20 \leq 50;1)}$	сечение жилы до 50 мм ²	2 290 250,38
$C_{3(6-20;70;1)}$	сечение жилы 70 мм ²	2 999 585,45
$C_{3(6-20;95;1)}$	сечение жилы 95 мм ²	3 268 623,22
$C_{3(6-20;120-185;1)}$	сечение жилы 120-185 мм ²	3 506 254,54
$C_{3(6-20 \geq 240;1)}$	сечение жилы 240 мм ² и более	4 856 697,07
уровнем напряжения 6-20 кВ $C_{3(6-20;2)}$ (в двухцепном исполнении)		
$C_{3(6-20 \leq 70;2)}$	сечение жилы до 70 мм ²	4 746 547,07
$C_{3(6-20;95;2)}$	сечение жилы 95 мм ²	6 679 937,77
$C_{3(6-20;120-185;2)}$	сечение жилы 120-185 мм ²	6 889 014,15
$C_{3(6-20;240;2)}$	сечение жилы 240 мм ²	7 543 596,05
$C_{3(6-20 \geq 300;2)}$	сечение жилы 300 мм ² и более	11 006 808,94
$C_{3(0,4-20;1)}$ - Стандартизированная тарифная ставка на покрытие расходов сетевой организации на строительство кабельных линий методом горизонтального направленного бурения без ограничения по количеству труб в проколе с учетом стоимости кабеля в расчете на 1 км трассы (руб./км):		
$C_{3(0,4-20;ГНБ-110)}$	Трубами ПНД диаметром 110 мм (одна, две, три и более)	13 704 971,64
$C_{3(0,4-20;ГНБ-160)}$	Трубами ПНД диаметром 160 мм (одна, две, три и более)	18 957 613,11
$C_{3(0,4-20;ГНБ-225)}$	Трубами ПНД диаметром 225 мм (одна, две, три и более)	23 014 071,46
$C_{3(6-20;1)}$ - Стандартизированная тарифная ставка на покрытие расходов сетевой организации на строительство пунктов секционирования (реклоузеров (КРУН)) (руб./шт.)		
$C_{3(6-20;КРН (КРУН))}$	Строительство КРН (КРУН)	1 741 819,65
$C_{3(6-20;рек)}$	Строительство реклоузеров	1 944 003,63
$C_{3(6-20;1)}$ - Стандартизированная тарифная ставка на покрытие расходов сетевой организации на строительство пунктов секционирования (распределительных пунктов) (руб./шт.)		
$C_{3(6-20;РП-10)}$	Строительство распределительного пункта на 10 ячеек	16 626 357,77
$C_{3(6-20;РП-1)}$	Установка 1 дополнительной ячейки	1 196 394,19
$C_{5(квт)}$ - Стандартизированная тарифная ставка на покрытие расходов сетевой организации на строительство трансформаторных подстанций (ТП), за исключением распределительных трансформаторных подстанций (РТП), с уровнем напряжения до 35 кВ (руб./кВт)		
	Строительство КТП, МТП с одним трансформатором $C_{5(квт)}$	

$C_2(1x16-40:KTP)$	мощностью 1x16-40 кВА	16 864,50
$C_3(1x63:KTP)$	мощностью 1x63 кВА	9 568,85
$C_4(1x100:KTP)$	мощностью 1x100 кВА	6 647,67
$C_5(1x160:KTP)$	мощностью 1x160 кВА	5 289,40
$C_6(1x250:KTP)$	мощностью 1x250 кВА	4 047,48
$C_7(1x400:KTP)$	мощностью 1x400 кВА	3 341,02
$C_8(1x630:KTP)$	мощностью 1x630 кВА	3 187,34
$C_9(1x1000:KTP)$	мощностью 1x1000 кВА	3 115,03
	Строительство КТП, МТП с двумя трансформаторами $C_{2(KTP)}$	
$C_{2(2x160:KTP)}$	мощностью 2x160 кВА и менее	9 299,59
$C_{2(2x250:KTP)}$	мощностью 2x250 кВА	7 134,24
$C_{2(2x400:KTP)}$	мощностью 2x400 кВА	5 018,86
$C_{2(2x630:KTP)}$	мощностью 2x630 кВА	3 306,62
$C_{2(2x1000:KTP)}$	мощностью 2x1000 кВА и более	2 192,57
$C_{4(BKTP)}$	Блочная трансформаторная подстанция (БКТП) с одним трансформатором	6 711,12
	Блочная трансформаторная подстанция (БКТП) с двумя трансформаторами $C_{4(BKTP)}$	
$C_{4(2x630:BKTP)}$	мощностью 2x630 кВА и менее	10 011,06
$C_{4(2x1000:BKTP)}$	мощностью 2x1000 кВА	6 314,77
$C_{4(2x1250-2x1600:BKTP)}$	мощностью 2x1250 – 2x1600 кВА	4 304,47
$C_{4(2x2500:BKTP)}$	мощностью 2x2500 кВА и более	2 923,05
$C_4(PTP)$	Стандартизированная тарифная ставка на покрытие расходов сетевой организации на строительство распределительных трансформаторных подстанций (РТП) с уровнем напряжения до 35 кВ (руб./кВт)	9 269,25
$C_7(ПС)$	Стандартизированная тарифная ставка на покрытие расходов сетевой организации на строительство подстанций уровнем напряжения 35 кВ и выше (ПС) (руб./кВт).	—

* Для заявителей, осуществляющих технологическое присоединение своих энергопринимающих устройств максимальной мощностью не более 150 кВт, стандартизированные тарифные ставки C_2 , C_3 , C_4 , C_5 , C_6 , C_7 равны 0 (нулю).

** - применяется с учетом суммарной протяженности двух воздушных линий в одном коридоре (протяженность трассы (коридора) умножается на 2).

Приложение 4
к распоряжению Комитета по ценам
и тарифам Московской области
от 20.12.2019 № 429-Р

Ставки платы за единицу максимальной мощности на уровне напряжения ниже 35 кВ и максимальной мощности менее 8900 кВт на покрытие расходов по строительству объектов электросетевого хозяйства от существующих объектов электросетевого хозяйства до присоединяемых энергопринимающих устройств потребителей электрической энергии, объектов электросетевого хозяйства, принадлежащих сетевым организациям и иным лицам («последняя миля»), за технологическое присоединение к электрическим сетям сетевых организаций на территории Московской области (на территории городских населенных пунктов и территорий, не относящихся к территориям городских населенных пунктов), для постоянной и временной схемы электроснабжения (без НДС в ценах периода регулирования)

Наименование ставок за единицу максимальной мощности		Ставки по каждому мероприятию для расчета платы за технологическое присоединение энергопринимающих устройств (без учета НДС) руб./кВт ²
1		2
C_1^{max}	Ставка за единицу максимальной мощности (руб./кВт) для определения платы за технологическое присоединение к электрическим сетям на уровне напряжения ниже 35 кВ и мощности менее 8 900 кВт на осуществление мероприятий, предусмотренных пунктом 16 (за исключением подпункта «б»)	346,64
C_{11}^{max}	Подготовка и выдача сетевой организацией технических условий Заявителю (ТУ)	202,09
C_{12}^{max}	Проверка сетевой организацией выполнения Заявителем ТУ	144,55
C_2^{max} - ставка за единицу максимальной мощности (руб./кВт) на покрытие расходов сетевой организации на строительство воздушных линий электропередачи в расчете на 1 км линий		
$C_{2;0,4}^{max}$	уровнем напряжения 0,4 кВ	2 988,02
$C_{2;6-20}^{max}$	уровнем напряжения 6 - 20 кВ	930,39
C_3^{max} - ставка за единицу максимальной мощности (руб./кВт) на покрытие расходов сетевой организации на строительство кабельных линий электропередачи в расчете на 1 км линий		
$C_{3;0,4}^{max}$	уровнем напряжения 0,4 кВ	4 056,16
$C_{3;6-20}^{max}$	уровнем напряжения 6 - 20 кВ	2 059,82
$C_{3;0,4-20;ГНБ}^{max}$	ставка за единицу максимальной мощности на покрытие расходов сетевой организации на строительство кабельных линий методом горизонтального направленного бурения без ограничения по количеству труб в проколе с учетом стоимости кабеля в расчете на 1 км трассы	2 138,64
$C_{4(КРУН)}^{max}$	Ставка за единицу максимальной мощности (руб./кВт) на покрытие расходов сетевой организации на строительство пунктов секционирования (реклоузеров (КРУН))	614,51

$C_{4(PTI)}^{max}$	Ставка за единицу максимальной мощности (руб./кВт) на покрытие расходов сетевой организации на строительство пунктов секционирования (распределительных пунктов)	2 364,61
$C_{4(TI)}^{max}$	Ставка за единицу максимальной мощности (руб./кВт) на покрытие расходов сетевой организации на строительство трансформаторных подстанций (ТП), за исключением распределительных трансформаторных подстанций (РТП), с уровнем напряжения до 35 кВ	
	Строительство КТП, МТП с одним трансформатором $C_{4(к.кТП)}$	
$C_{4(1х16-40;кТП)}$	мощностью 1х16-40 кВА	16 864,50
$C_{4(1х63;кТП)}$	мощностью 1х63 кВА	9 568,85
$C_{4(1х100;кТП)}$	мощностью 1х100 кВА	6 647,67
$C_{4(1х160;кТП)}$	мощностью 1х160 кВА	5 289,40
$C_{4(1х250;кТП)}$	мощностью 1х250 кВА	4 047,48
$C_{4(1х400;кТП)}$	мощностью 1х400 кВА	3 341,02
$C_{4(1х630;кТП)}$	мощностью 1х630 кВА	3 187,34
$C_{4(1х1000;кТП)}$	мощностью 1х1000 кВА	3 115,03
	Строительство КТП, МТП с двумя трансформаторами $C_{4(д.к.кТП)}$	
$C_{4(2х160;кТП)}$	мощностью 2х160 кВА и менее	9 299,59
$C_{4(2х250;кТП)}$	мощностью 2х250 кВА	7 134,24
$C_{4(2х400;кТП)}$	мощностью 2х400 кВА	5 018,86
$C_{4(2х630;кТП)}$	мощностью 2х630 кВА	3 306,62
$C_{4(2х1000;кТП)}$	мощностью 2х1000 кВА и более	2 192,57
$C_{4(БКТП)}$	Блочная трансформаторная подстанция (БКТП) с одним трансформатором	6 711,12
	Блочная трансформаторная подстанция (БКТП) с двумя трансформаторами $C_{4(д.БКТП)}$	
$C_{4(2х630;БКТП)}$	мощностью 2х630 кВА и менее	10 011,06
$C_{4(2х1000;БКТП)}$	мощностью 2х1000 кВА	6 314,77
$C_{4(2х1250-2х1600;БКТП)}$	мощностью 2х1250 – 2х1600 кВА	4 304,47
$C_{4(2х2500;БКТП)}$	мощностью 2х2500 кВА и более	2 923,05
$C_{6(PTI)}^{max}$	Ставка за единицу максимальной мощности (руб./кВт) на покрытие расходов сетевой организации на строительство распределительных трансформаторных подстанций (РТП) с уровнем напряжения до 35 кВ	9 269,25
C_7^{max}	Ставка за единицу максимальной мощности (руб./кВт) на покрытие расходов сетевой организации на строительство подстанций уровнем напряжения 35 кВ и выше (ПС)	—

*Для заявителей, осуществляющих технологическое присоединение своих энергопринимающих устройств максимальной мощностью не более 150 кВт, ставки за единицу максимальной мощности по мероприятиям «последней мили» на планируемый период C_2^{max} , C_3^{max} , C_4^{max} , C_5^{max} , C_6^{max} , C_7^{max} равны 0 (нулю).

Примечание: Ставки C_2^{max} , C_3^{max} , C_4^{max} , C_5^{max} , C_6^{max} , C_7^{max} рассчитаны для технологического присоединения заявителя к одному источнику энергоснабжения по третьей категории надежности. В случае если заявитель при технологическом присоединении запрашивает вторую или первую категорию надежности электроснабжения (технологическое присоединение к двум независимым источникам электроснабжения), то размер платы за технологическое присоединение определяется согласно пункту 45 Методических указаний.

Приложение 5
к распоряжению Комитета по ценам
и тарифам Московской области
от 20.12.2019 № 429-П

Формулы платы за технологическое присоединение к электрическим сетям сетевых организаций Московской области на территории Московской области (на территории городских населенных пунктов и территорий, не относящихся к территориям городских населенных пунктов) для постоянной и временной схемы электроснабжения исходя из стандартизированных тарифных ставок и способа технологического присоединения к электрическим сетям сетевой организации

1. Если отсутствует необходимость реализации мероприятий «последней мили», то формула платы определяется как стандартизированная тарифная ставка на покрытие расходов на технологическое присоединение энергопринимающих устройств потребителей электрической энергии, объектов электросетевого хозяйства, принадлежащих сетевым организациям и иным лицам, по мероприятиям, указанным в п. 16 Методических указаний (кроме подпункта «б») (C_1):

$$P = C_1, (\text{руб.})$$

2. Если при технологическом присоединении энергопринимающих устройств заявителя к одному источнику энергоснабжения предусматриваются мероприятия «последней мили» согласно техническим условиям (ТУ):

$$P_{\text{общ}} = P + P_{\text{вл}} + P_{\text{кл}} + P_{\text{рп}} + P_{\text{тп}} + P_{\text{ртп}},$$

где: $P_{\text{общ}}$ – размер платы за технологическое присоединение.

2.1. $P_{\text{вл}}$ – расходы на строительство воздушных линий в случае, если оно предусмотрено ТУ.

$$P_{\text{вл}} = C_{2(0,4;t)} \times L_{2(0,4;t)} + C_{2(6-20;t)} \times L_{2(6-20;t)} + C_{2(110;t)} \times L_{2(110;t)},$$

$C_{2(s;t)}$ – стандартизированные тарифные ставки (приложение 3) по мероприятиям в соответствии с ТУ;

$L_{2(s;t)}$ – протяженность трассы воздушных линий в зависимости от уровня напряжения, сечения и вида опор (для уровня напряжения 110 кВ), согласно ТУ; s – уровень напряжения, t – сечение жилы.

2.2. $P_{\text{кл}}$ – расходы на строительство кабельных линий в случае, если оно предусмотрено ТУ.

$$P_{кл} = C_{3(0,4;t)} \times L_{3(0,4;t)} + C_{3(6-20;t)} \times L_{3(6-20;t)} \\ + C_{3(0,4-20;ГНБj)} \times L_{3(0,4-20;ГНБj)},$$

$C_{3(k;t)}$ – стандартизированные тарифные ставки (приложение 3) по мероприятиям в соответствии с ТУ;

$L_{3(k;t)}$ – протяженность трассы кабельных линий, прокладываемых открытым способом, в зависимости от уровня напряжения и сечения кабеля согласно ТУ без учета протяженности трассы кабельных линий, прокладываемых закрытым способом прокладки (методом горизонтального направленного бурения);

$L_{3(0,4-20;ГНБj)}$ – протяженность трассы кабельных линий, прокладываемых закрытым способом прокладки (методом горизонтального направленного бурения), в зависимости от диаметра труб ПНД согласно ТУ без учета протяженности трассы кабельных линий прокладываемых открытым способом; j – диаметр труб ПНД согласно ТУ.

2.3 $P_{РП}$ – расходы на строительство пунктов секционирования (реклоузеров, КРН (КРУН), распределительных пунктов) в случае, если оно предусмотрено ТУ.

$$P_{РП} = C_{4(6-20;КРН(КРУН))} \times m + C_{4(6-20;рек)} \times n + C_{4(6-20;РП-10)} \times k \\ + C_{4(6-20;РП-1)} \times j,$$

$C_{4(k;t)}$ – стандартизированные тарифные ставки (приложение 3) по мероприятиям в соответствии с ТУ;

m – количество секций КРН(КРУН) согласно ТУ;

n – количество реклоузеров согласно ТУ;

k – количество распределительных пунктов согласно ТУ;

j – количество дополнительных ячеек распределительного пункта согласно ТУ.

2.4 $P_{ТП}$ – строительство трансформаторных подстанций (ТП) за исключением распределительных трансформаторных подстанций (РТП) уровнем напряжения до 35 кВ в случае, если оно предусмотрено ТУ.

$$P_{ТП} = C_{5(s;t)} \times N_i,$$

$C_{5(s;t)}$ – стандартизированные тарифные ставки (приложение 3) по мероприятиям в соответствии с ТУ;

N_i – объем максимальной мощности (кВт), указанной заявителем в заявке на технологическое присоединение в соответствии с ТУ.

2.5 $P_{РТП}$ – строительство распределительных трансформаторных подстанций (РТП) уровнем напряжения до 35 кВ в случае, если оно предусмотрено ТУ.

$$P_{РТП} = C_{6(РТП)} \times N_i,$$

$C_{6(РПТ)}$ – стандартизированная тарифные ставка (приложение 3) по мероприятиям в соответствии с ТУ;

N_1 – объем максимальной мощности (кВт), указанной заявителем в заявке на технологическое присоединение в соответствии с ТУ.

3. В случае если заявитель при технологическом присоединении запрашивает вторую или первую категорию надежности электроснабжения (технологическое присоединение к двум независимым источникам энергоснабжения), то размер платы за технологическое присоединение ($P_{общ}$) определяется следующим образом:

$$P_{общ} = P + (P_{ист1} + P_{ист2}), \text{ (руб.)}$$

где:

$$P = C_1, \text{ (руб.)}$$

$P_{ист1}$ - расходы на мероприятия «последней мили» по первому независимому источнику энергоснабжения, осуществляемые для конкретного присоединения в зависимости от способа присоединения и уровня запрашиваемого напряжения на основании выданных сетевой организацией технических условий (руб.).

$P_{ист2}$ - расходы на мероприятия «последней мили» по второму независимому источнику энергоснабжения, осуществляемые для конкретного присоединения в зависимости от способа присоединения и уровня запрашиваемого напряжения на основании выданных сетевой организацией технических условий (руб.).

4. Если при технологическом присоединении заявителя согласно техническим условиям срок выполнения мероприятий по технологическому присоединению предусмотрен на период больше одного года, то стоимость мероприятий, учитываемых в плате, рассчитанной в год подачи заявки, индексируется следующим образом:

- 50% стоимости мероприятий, предусмотренных техническими условиями, умножается на произведение прогнозных индексов цен производителей по подразделу «Строительство» раздела «Капитальные вложения (инвестиции)», публикуемых Министерством экономического развития Российской Федерации на соответствующий год (при отсутствии данного индекса используется индекс потребительских цен на соответствующий год) за половину периода, указанного в технических условиях, начиная с года, следующего за годом утверждения платы;

- 50% стоимости мероприятий, предусмотренных техническими условиями, умножается на произведение прогнозных индексов производителей по подразделу «Строительство» раздела «Капитальные вложения (инвестиции)»,

публикуемых Министерством экономического развития Российской Федерации на соответствующий год (при отсутствии данного индекса используется индекс потребительских цен на соответствующий год) за период, указанный в технических условиях, начиная с года, следующего за годом утверждения платы.

5. Для заявителей, осуществляющих технологическое присоединение своих энергопринимающих устройств максимальной мощностью не более 150 кВт (с учетом мощности ранее присоединенных в данной точке присоединения энергопринимающих устройств), формула платы за технологическое присоединение энергопринимающих устройств таких заявителей имеет следующий вид:

$$P_{\text{не более 150 кВт}} = C_1$$

Размер платы для каждого технологического присоединения рассчитывается сетевой организацией в соответствии с утвержденной формулой.

**ФОРМА ЗАЯВКИ НА УЧАСТИЕ В АУКЦИОНЕ В ЭЛЕКТРОННОЙ ФОРМЕ
на право заключения договора аренды земельного участка**

**В Аукционную комиссию, сформированную ГКУ «РЦТ»
Заявитель**

(Ф.И.О. гражданина, индивидуального предпринимателя,
наименование юридического лица с указанием организационно-правовой формы)

в лице _____

(Ф.И.О. руководителя юридического лица или уполномоченного лица)

действующего на основании¹ _____

(Устав, Положение, Соглашение и т.д.)

(заполняется гражданином, индивидуальным предпринимателем)

Паспортные данные: серия №, дата выдачи «.....»
кем выдан.....
Адрес места жительства (по паспорту).....
Почтовый адрес для направления корреспонденции.....
Контактный телефон.....
ОГРНИП (для индивидуального предпринимателя): №

(заполняется юридическим лицом)

Адрес местонахождения.....
Почтовый адрес для направления корреспонденции.....
Контактный телефон.....
ИНН..... КПП..... ОГРН.....

Представитель Заявителя²..... (Ф.И.О.).....

Действует на основании доверенности от «.....»..... 20..... г., №
Паспортные данные представителя: серия №, дата выдачи «.....»
кем выдан.....
Адрес места жительства (по паспорту).....
Почтовый адрес для направления корреспонденции.....
Контактный телефон.....

принял решение об участии в аукционе в электронной форме на право заключения договора аренды земельного участка и обязуется обеспечить поступление задатка в размере _____ руб. _____ (сумма прописью), в сроки и в порядке, установленные в Извещении о проведении аукциона в электронной форме на право аренды Земельного участка в электронной форме, и в соответствии с Регламентом Оператора электронной площадки.

1. Заявитель обязуется:
 - 1.1. Соблюдать условия и порядок проведения аукциона в электронной форме, содержащиеся в Извещении о проведении аукциона в электронной форме и Регламенте Оператора электронной площадки.³
 - 1.2. В случае признания Победителем аукциона в электронной форме, а также в иных случаях, предусмотренных пунктами 13 и 14 статьи 39.12 Земельного кодекса Российской Федерации, заключить договор аренды с Арендодателем в соответствии с порядком, сроками и требованиями, установленными Извещением о проведении аукциона в электронной форме и договором аренды земельного участка.
 - 1.3. Использовать земельный участок в соответствии с видом разрешенного использования, указанным в Извещении о проведении аукциона в электронной форме и договоре аренды земельного участка.
2. Заявитель согласен и принимает все условия, требования, положения Извещения о проведении аукциона в электронной форме, проекта договора аренды Земельного участка и Регламента Оператора электронной площадки, и они ему понятны. Заявителю известны сведения о Земельном участке, Заявитель надлежащим образом ознакомлен с реальным состоянием Земельного участка **и не имеет претензий к ним.**
3. Заявитель извещен о том, что он вправе отозвать Заявку в любое время до установленных даты и времени окончания срока приема Заявок на участие в аукционе в электронной форме, в порядке, установленном в Извещении о проведении аукциона в электронной форме.
4. Изменение вида разрешенного использования Земельного участка, переданного в аренду по результатам аукциона в электронной форме, в течение срока действия договора аренды не допускается.
5. Ответственность за достоверность представленных документов и информации несет Заявитель.
6. Заявитель подтверждает, что на дату подписания настоящей Заявки ознакомлен с порядком проведения аукциона в электронной форме, порядком внесения, блокирования и прекращения блокирования денежных средств в качестве задатка, и они ему понятны.
7. Заявитель осведомлен и согласен с тем, что Арендодатель / Организатор аукциона в электронной форме не несут ответственности за ущерб, который может быть причинен Заявителю отменой аукциона в электронной форме, внесением изменений в Извещение о проведении аукциона в электронной форме, а также приостановлением процедуры проведения аукциона в электронной форме. При этом Заявитель считается уведомленным об отмене аукциона в электронной форме, внесении изменений в Извещение о проведении аукциона в электронной форме с даты публикации информации об отмене аукциона в электронной форме, внесении изменений в Извещение о проведении аукциона в электронной форме на официальном сайте торгов Российской Федерации в информационно-телекоммуникационной сети «Интернет» для размещения информации о проведении торгов www.torgi.gov.ru и сайте Оператора электронной площадки.
8. Условия аукциона в электронной форме, порядок и условия заключения договора аренды земельного участка с Участником аукциона в электронной форме являются условиями публичной оферты, а подача Заявки на участие в аукционе в электронной форме в

¹ Заполняется при подаче Заявки юридическим лицом.

² Заполняется при подаче Заявки лицом, действующим по доверенности.

³ Ознакомлен с Регламентом Оператора электронной площадки при регистрации (аккредитации) на электронной площадке

установленные в Извещении о проведении аукциона в электронной форме сроки и порядке являются акцептом оферты в соответствии со статьей 438 Гражданского кодекса Российской Федерации.

9. В соответствии с Федеральным законом от 27.07.2006 № 152-ФЗ «О персональных данных» (далее - Федеральный закон от 27.07.2006 № 152-ФЗ), подавая Заявку, Заявитель дает согласие на обработку персональных данных, указанных выше и содержащихся в представленных документах, в целях участия в аукционе (под обработкой персональных данных понимается совершение, в том числе, следующих действий: сбор, систематизация, накопление, хранение, уточнение (обновление, изменение), использование, обезличивание, блокирование, уничтожение персональных данных, описание способов обработки данных приведено в Федеральном законе от 27.07.2006 № 152-ФЗ), а также на передачу такой информации третьим лицам, в случаях, установленных в любой момент по соглашению сторон. Заявитель подтверждает, что ознакомлен с положениями Федерального закона от 27.07.2006 №152-ФЗ, права и обязанности в области защиты персональных данных ему известны.

ПРОЕКТ СОГЛАШЕНИЯ О ЗАДАТКЕ № _____

« ____ » _____ г.

Государственное казенное учреждение Московской области «Региональный центр торгов» в лице _____, действующего на основании _____, именуемый в дальнейшем «Организатор аукциона», и _____, в лице _____, действующего на основании _____, именуемый в дальнейшем «Оператор электронной площадки», с одной стороны, и _____, в лице _____, действующего на основании _____, именуемое в дальнейшем «Заявитель», с другой стороны, в соответствии с пунктом 1 статьи 380 Гражданского кодекса Российской Федерации, заключили настоящий Договор о нижеследующем:

1. Предмет Соглашения

Заявитель в доказательство намерения заключить договор аренды земельного участка _____, а также в качестве обеспечения надлежащего исполнения своих обязательств, в счет причитающихся с него по договору платежей, обеспечивает наличие денежных средств на счёте Оператора электронной площадки в размере не менее суммы задатка, установленного в сумме _____ руб. (____), и соглашается с блокированием указанной суммы в порядке, предусмотренном разделом 2 настоящего Договора.

2. Порядок внесения, блокирования и прекращения блокирования денежных средств в качестве задатка

2.1. Перечисление денежных средств на счёт Оператора электронной площадки производится Заявителем в соответствии с Регламентом Оператора электронной площадки и Инструкциями Претендента/Арендатора, размещенными на электронной площадке по следующим реквизитам:

Получатель платежа: _____
 Банковские реквизиты: _____
 БИК _____
 Расчётный счёт: _____
 Корр. счёт _____
 ИНН _____ КПП _____

Назначение платежа: _____».

Назначение платежа указывается в соответствии с Регламентом Оператора электронной площадки и Инструкциями Претендента/Арендатора, размещенными на электронной площадке.

2.2. В целях исполнения требований о внесении задатка для участия в аукционе в электронной форме Заявитель обеспечивает наличие денежных средств на счёте Оператора электронной площадки в размере, не менее суммы задатка, установленной Извещением о проведении аукциона в электронной форме на право заключения договора аренды земельного участка _____ (далее - Извещение).

2.3. Денежные средства в размере, равном задатку, указанному в пункте 2.5. Извещения, блокируются Оператором электронной площадки на счете Заявителя в соответствии с Регламентом Оператора электронной площадки и Инструкциями Претендента/Арендатора, размещенными на электронной площадке. Основанием для блокирования денежных средств является Заявка, направленная Заявителем Оператору электронной площадки. Заблокированные Оператором электронной площадки на счете Заявителя денежные средства являются задатком.

2.4. Прекращение блокирования денежных средств на счете Заявителя в соответствии с Регламентом Оператора электронной площадки и Инструкциями Претендента/Арендатора, размещенными на электронной площадке производится Оператором электронной площадки в порядке, установленном разделом 6 Извещения.

3. Ответственность Сторон

3.1. Ответственность сторон за неисполнение либо ненадлежащее исполнение настоящего Соглашения наступает в соответствии с действующим законодательством.

3.2. Все споры и разногласия, которые могут возникнуть в результате исполнения Сторонами условий настоящего Соглашения, будут по возможности решаться путем переговоров. В случае невозможности разрешения споров путем переговоров Стороны рассматривают их в установленном законом порядке.

4. Срок действия Соглашения

4.1. Соглашение вступает в силу с момента подписания его Сторонами.

4.2. Соглашение прекращает свое действие с момента надлежащего исполнения Сторонами взятых на себя обязательств.

5. Заключительные положения

5.1. Все изменения и дополнения к настоящему Соглашению оформляются письменно дополнительным соглашением.

5.2. Настоящее Соглашение составлено в 3 (трех) подлинных экземплярах.

6. Юридические адреса и реквизиты Сторон

Организатор аукциона

Оператор электронной площадки

Заявитель

7. Подписи сторон

Должность

Должность

от Заявителя

_____/_____/_____
Подпись

_____/_____/_____
Подпись

_____/_____/_____
Подпись

НА БЛАНКЕ ОРГАНИЗАЦИИ ДЛЯ ЮРИДИЧЕСКИХ ЛИЦ
(при наличии)

В _____
(Организатор аукциона в электронной форме)

от _____
(Ф.И.О. физического лица или
Ф.И.О. генерального директора
или представителя организации)

(наименование организации)

Запрос на осмотр Земельного участка

Прошу оформить документ для осмотра Земельного участка

Кадастровый номер _____

Местоположение (адрес) _____

Дата аукциона в электронной форме «__» _____ 20 __ г.

№ аукциона в электронной форме _____

Уполномоченное лицо на осмотр:

Ф.И.О.

Контактные телефоны: _____

Адрес электронной почты (E-mail) _____

Для юридических лиц:

Руководитель

Подпись

Ф.И.О.

М.П. (при наличии)

Для индивидуальных предпринимателей:

Индивидуальный предприниматель

Подпись

Ф.И.О.

М.П. (при наличии)

Для физических лиц:

Подпись

Ф.И.О.

Приложение 9

Проект договора аренды земельного участка
ДОГОВОР
аренды земельного участка, заключаемый по результатам проведения торгов

от _____ № _____

Место заключения _____ « ____ » _____ 20__

_____, (ОГРН _____,
_____, ИНН/КПП _____ / _____, в лице _____,
действующ___ на основании _____, зарегистрированного
_____ именуем__

в дальнейшем Арендодатель, юридический адрес: Московская область, _____,
с одной стороны, и

_____, (ОГРН _____, ИНН/КПП _____,
_____/_____, юридический адрес: _____, в лице _____,
действующ___ на основании _____, с другой стороны, именуем__ в дальнейшем Арендатор,
при совместном упоминании, именуемые в дальнейшем Стороны, на основании _____,
заключили настоящий договор о нижеследующем.

I. Предмет и цель договора

1.1. Арендодатель обязуется предоставить Арендатору за плату во временное владение и пользование земельный участок площадью ____ кв.м, с кадастровым номером _____, категория земель _____ с видом разрешенного использования _____, расположенный по адресу: _____ (далее по тексту – Земельный участок), а Арендатор обязуется принять Земельный участок по акту приема-передачи (Приложение 3 является неотъемлемой частью настоящего договора).

1.2. Настоящий договор заключен на основании протокола о _____ (далее по тексту – Протокол), являющегося приложением 1 к настоящему договору.

1.3. Участок предоставляется для _____:

1.4. Сведения об ограничениях (обременениях) прав:

- Земельный участок полностью расположен в границах приаэродромной территории аэродрома Кубинка;

- Земельный участок частично расположен в охранной зоне воздушных линий электропередачи;

- Земельный участок полностью расположен в санитарно-защитной зоне (сведения подлежат уточнению);

- Земельный участок частично расположен в зоне шумового дискомфорта от автомобильного транспорта;

1.5. На Земельном участке объекты недвижимого имущества отсутствуют.

II. Срок договора

2.1. Настоящий договор заключается на срок ____ с «__» ____ 20__ года по «__» ____ 20__ года.

2.2. Земельный участок считается переданным Арендодателем Арендатору и принятым Арендатором с момента подписания акта-приема передачи Земельного участка.

Договор считается заключенным с момента передачи Земельного участка. Акт приема-передачи Земельного участка подписывается одновременно с подписанием настоящего договора.

2.3. Договор подлежит государственной регистрации в установленном законодательством Российской Федерации, законодательством Московской области порядке.

III. Арендная плата

3.1. Арендная плата начисляется с даты передачи Земельного участка по акту приема-передачи Земельного участка.

3.2. Размер годовой арендной платы устанавливается в соответствии с Протоколом.

3.3. Размер арендной платы за Земельный участок определяется в Приложении 2 к настоящему договору, которое является его неотъемлемой частью.

Арендная плата вносится Арендатором для юридических лиц и граждан, осуществляющих предпринимательскую деятельность без образования юридического лица ежеквартально, для граждан – ежемесячно.

Сумма ежемесячной/ежеквартальной арендной платы устанавливается в размере в соответствии с Приложением 2.

3.4. Арендная плата вносится Арендатором ежемесячно/ежеквартально в полном объеме в размере, установленном в Приложении 2, не позднее _____ включительно, путем внесения денежных средств, безналичным порядком с обязательным указанием в платежном документе назначения платежа, номера и даты настоящего договора по следующим реквизитам:

_____.

3.5. Арендная плата за неполный период (квартал/месяц) исчисляется пропорционально количеству календарных дней аренды в квартале/месяце к количеству дней данного квартала/месяца.

3.6. Сумма поступлений зачисляется сначала в счет оплаты основного долга, и только при погашении основного долга зачисляется в счет оплаты пени, вне зависимости от назначения платежа, указанного в платежном поручении.

3.7. Обязательства по оплате по настоящему договору считаются исполненными после внесения Арендатором арендной платы в полном объеме за период, установленный пунктом 3.4 настоящего договора. При внесении Арендатором арендной платы не в полном объеме, установленном пунктом 3.4 настоящего договора, обязательства по настоящему договору считаются неисполненными.

Датой исполнения обязательств по внесению арендной платы является дата поступления арендной платы в бюджет муниципального образования.

IV. Права и обязанности Сторон

4.1. Арендодатель имеет право:

4.1.1. Досрочно расторгнуть настоящий договор в порядке и в случаях, предусмотренных действующим законодательством и настоящим договором, в том числе при:

- использовании Земельного участка способами, приводящими к его порче;
- использовании Земельного участка не в соответствии с видом его разрешенного использования;
- использовании Земельного участка не в соответствии с его целевым назначением;
- неиспользовании/не освоении Земельного участка в течение 1 года;
- не внесении арендной платы либо внесении не в полном объеме более чем 2 (два) периодов подряд;
- в случае не подписания арендатором дополнительных соглашений к настоящему договору, о внесении изменений, указанных в п. 4.1.3;
- в случае переуступки Арендатором прав и обязанностей по настоящему договору;
- в случае заключения Арендатором договора субаренды по настоящему договору;
- в случае осуществления Арендатором самовольной постройки на Земельном участке.

4.1.2. На беспрепятственный доступ на территорию Земельного участка с целью его осмотра на предмет соблюдения условий настоящего договора.

4.1.3. Вносить в настоящий договор необходимые изменения и дополнения в случае внесения таковых в действующее законодательство Российской Федерации, законодательство Московской области.

4.1.4. На возмещение убытков, причиненных ухудшением качества Земельного участка и экологической обстановки в результате хозяйственной деятельности Арендатора, а также по иным

основаниям, предусмотренным законодательством Российской Федерации, законодательством Московской области.

4.1.5. Изъять Земельный участок в порядке, установленном действующим законодательством Российской Федерации, законодательством Московской области.

4.1.6. Обратиться в суд за взысканием задолженности по арендной плате после однократного неисполнения Арендатором обязанности по внесению арендной платы в полном объеме за период, установленный пунктом 3.4 настоящего договора.

4.2. Арендодатель обязан:

4.2.1. Передать Арендатору Земельный участок по акту приема-передачи в день подписания настоящего договора.

4.2.2. Не чинить препятствия Арендатору в правомерном использовании (владении и пользовании) Земельного участка.

4.2.3. Не вмешиваться в хозяйственную деятельность Арендатора, если она не противоречит условиям настоящего договора и действующего законодательства Российской Федерации, законодательства Московской области, регулирующего правоотношения по настоящему договору.

4.2.4. В письменной форме в пятидневный срок уведомлять Арендатора об изменении реквизитов, указанных в пункте 3.4 настоящего договора, а также об изменении ИНН, КПП, почтового адреса, контактного телефона.

4.3. Арендатор имеет право:

4.3.1. Использовать участок на условиях, установленных настоящим договором исходя из вида деятельности, разрешенного использования и целевого назначения Земельного участка.

4.3.2. Возводить с соблюдением правил землепользования и застройки здания, строения, сооружения в соответствии с целью, указанной в п.1.3 настоящего договора, его разрешенным использованием с соблюдением требований градостроительных регламентов и иных правил и норм.

4.4. Арендатор обязан:

4.4.1. Использовать участок в соответствии с целью и условиями его предоставления.

4.4.2. При досрочном расторжении настоящего договора или по истечении его срока все произведенные без разрешения Арендодателя на Земельном участке улучшения передать Арендодателю безвозмездно.

4.4.3. Не допускать действий, приводящих к ухудшению качественных характеристик арендуемого участка и прилегающих к нему территорий, экологической обстановки местности, а также к загрязнению территории.

4.4.4. Обеспечивать Арендодателю, органам муниципального и государственного контроля свободный доступ на участок, специально выделенные части участка, в расположенные на участке здания и сооружения.

4.4.5. Выполнять условия эксплуатации городских подземных и наземных коммуникаций, сооружений, дорог, проездов и т.п. и не препятствовать их ремонту и обслуживанию *(в случае если такие расположены на земельном участке)*.

4.4.6. В десятидневный срок со дня изменения своего наименования *(для юридических лиц)*, местонахождения (почтового адреса) и контактного телефона письменно сообщить о таких изменениях Арендодателю.

4.4.7. Не нарушать права других землепользователей, а также порядок пользования водными, лесными и другими природными объектами.

4.4.8. Осуществлять мероприятия по охране земель, установленные действующим законодательством Российской Федерации, законодательством Московской области.

4.4.9. Обеспечить допуск представителей собственника или представителей организации, осуществляющей эксплуатацию инженерных коммуникаций к воздушным линиям электропередачи, в целях обеспечения их безопасности.

4.4.10. Ежеквартально/ежемесячно и в полном объеме уплачивать причитающуюся Арендодателю арендную плату и по требованию Арендодателя представлять копии платежных документов, подтверждающих факт оплаты арендной платы.

4.4.11. В случае получения уведомления от Арендодателя, согласно п. 4.2.4 настоящего договора перечислять арендную плату по реквизитам, указанным в уведомлении.

4.4.12. Передать участок Арендодателю по Акту приема-передачи в течение пяти дней после окончания срока действия настоящего договора.

4.4.13. Использовать Земельный участок в соответствии с требованиями:

- Воздушного кодекса Российской Федерации;
- Федерального закона от 01.07.2017 №135-ФЗ «О внесении изменений в отдельные законодательные акты Российской Федерации в части совершенствования порядка установления и использования приаэродромной территории и санитарно-защитной зоны»;
- Постановления Правительства Российской Федерации от 24.02.2009 № 160 «О порядке установления охранных зон объектов электросетевого хозяйства и особых условий использования земельных участков, расположенных в границах таких зон»;
- санитарно-эпидемиологических правил и нормативов СанПиН 2.2.1/2.1.1.1200-03 «Санитарно-защитные зоны и санитарная классификация предприятий, сооружений и иных объектов», утвержденных постановлением Главного государственного санитарного врача Российской Федерации от 25.09.2007 № 74.

4.4.14. Согласовать размещение объекта капитального строительства в соответствии с действующим законодательством.

V. Ответственность сторон

5.1. За нарушение условий настоящего договора стороны несут ответственность в соответствии с действующим законодательством и настоящим договором.

5.2. По требованию Арендодателя настоящий договор аренды может быть досрочно расторгнут судом в случаях, указанных в п. 4.1.1 настоящего договора.

Арендодатель вправе требовать досрочного расторжения настоящего договора только после направления Арендатору письменной претензии о необходимости исполнения им обязательства в течение 30 дней с момента ее направления.

5.3. За нарушение сроков внесения арендной платы Арендатор уплачивает Арендодателю пени в размере 0,05% от неуплаченной суммы за каждый день просрочки.

VI. Рассмотрение споров

6.1. Все споры и разногласия, которые могут возникнуть между Сторонами, разрешаются путем переговоров.

6.2. При невозможности урегулирования спорных вопросов в процессе переговоров споры подлежат рассмотрению в Арбитражном суде Московской области.

VII. Изменение условий договора

7.1. Изменения и дополнения к условиям настоящего договора действительны при условии, что они оформлены в письменном виде и подписаны уполномоченными представителями сторон по настоящему договору в форме дополнительного соглашения, которое является неотъемлемой частью настоящего договора /и подлежит регистрации в установленном порядке.

7.2. Изменение вида разрешенного использования Земельного участка не допускается.

7.3. Арендатору запрещается заключать договор уступки требования (цессии) по настоящему договору.

7.4. Арендатору запрещается заключать договор субаренды по настоящему договору.

VIII. Дополнительные и особые условия договора

8.1. О форс-мажорных обстоятельствах каждая из сторон обязана немедленно известить другую. Сообщение должно быть подтверждено документом, выданным уполномоченным на то государственным органом. При продолжительности форс-мажорных обстоятельств свыше 6 (шести) месяцев или при не устранении последствий этих обстоятельств в течение 6 месяцев стороны должны встретиться для выработки взаимоприемлемого решения, связанного с продолжением настоящего договора.

8.2. Расходы по государственной регистрации настоящего договора, а также изменений и дополнений к нему возлагаются на Арендатора.

8.3. Настоящий договор аренды составлен в трех экземплярах, имеющих равную юридическую силу, по одному для каждой из Сторон и для органа, осуществляющего государственную регистрацию.

IX. Приложения

К настоящему договору прилагается и является его неотъемлемой частью:

- Протокол (Приложение 1)
- Расчет арендной платы (Приложение 2)
- Акт приема-передачи Земельного участка (Приложение 3).

X. Адреса, реквизиты и подписи Сторон

Арендодатель:

Адрес: _____;

ИНН _____;

КПП _____;

Банковские реквизиты: _____;

р/с _____;

БИК _____;

ОКТМО _____.

Арендатор:

Адрес _____;

ИНН _____;

КПП _____;

Банковские реквизиты: _____;

р/с _____;

в (наименование банка)

к/с _____;

БИК _____/

М.П.

_____ М.П.

Расчет арендной платы за Земельный участок

1. Годовая арендная плата за земельный участок определяется в соответствии с Протоколом.

№ п/п	S, кв.м	ВРИ	Годовая арендная плата, руб.

2. Годовая арендная плата за Земельный участок составляет _____ рублей, а сумма ежемесячного/ежеквартально платежа:

	Арендная плата (руб.)
Квартал/Месяц	
Квартал/Месяц *	

* указывается сумма платежа за неполный период с обязательным указанием неполного периода.

Подписи сторон

Арендодатель:

Арендатор:

М.П.

М.П.

Приложение 3 к договору аренды
от _____ № _____

А К Т
приема-передачи земельного участка

от _____ № _____

_____, (ОГРН _____,
ИНН/КПП _____ / _____, в лице _____, действующ__ на
основании _____, зарегистрированного _____, именуем__ в
дальнейшем **Арендодатель**, юридический адрес: Московская область, _____, с
одной стороны, и

_____, (ОГРН _____, ИНН/КПП
_____/_____, юридический адрес: _____, в лице
_____, действующ__ на основании _____, с другой стороны, именуемое в
дальнейшем **Арендатор**, при совместном упоминании, именуемые в дальнейшем **Стороны**, на
основании _____, составили настоящий акт приема-передачи к настоящему договору
аренды земельного участка №__ от __.__.__. о нижеследующем.

1. Арендодатель передал, а Арендатор принял во временное владение и пользование за плату
Земельный участок площадью ____ кв.м., с кадастровым номером _____, категория земли _____ с
видом разрешенного использования _____, расположенный по адресу:
_____ (далее по тексту – Земельный участок).

2. Переданный Земельный участок на момент его приема-передачи находится в состоянии,
удовлетворяющем Арендатора.

3. Арендатор претензий к Арендодателю не имеет.

Подписи Сторон

Арендодатель:

Арендатор:

М.П.

М.П.