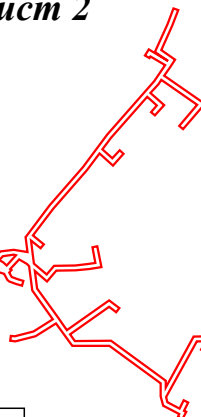


Раздел 4  
План границ объекта


Лист 1



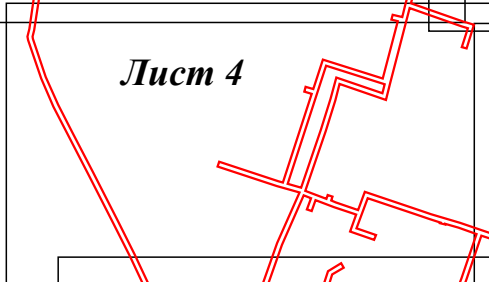
Лист 2



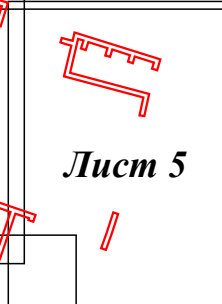
Лист 3



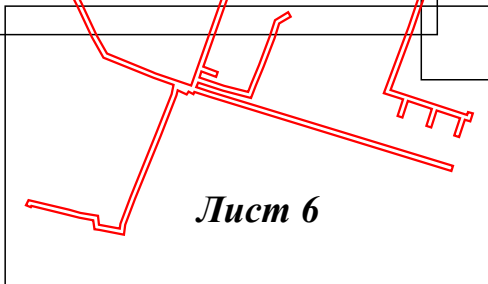
Лист 4



Лист 5





Лист 6



Масштаб 1:6 000

Используемые условные знаки и обозначения:

 - граница кадастрового квартала по сведениям ЕГРН

 - характерная точка границы зоны

 - граница зоны

 - граница земельного участка по сведениям ЕГРН

Подпись \_\_\_\_\_

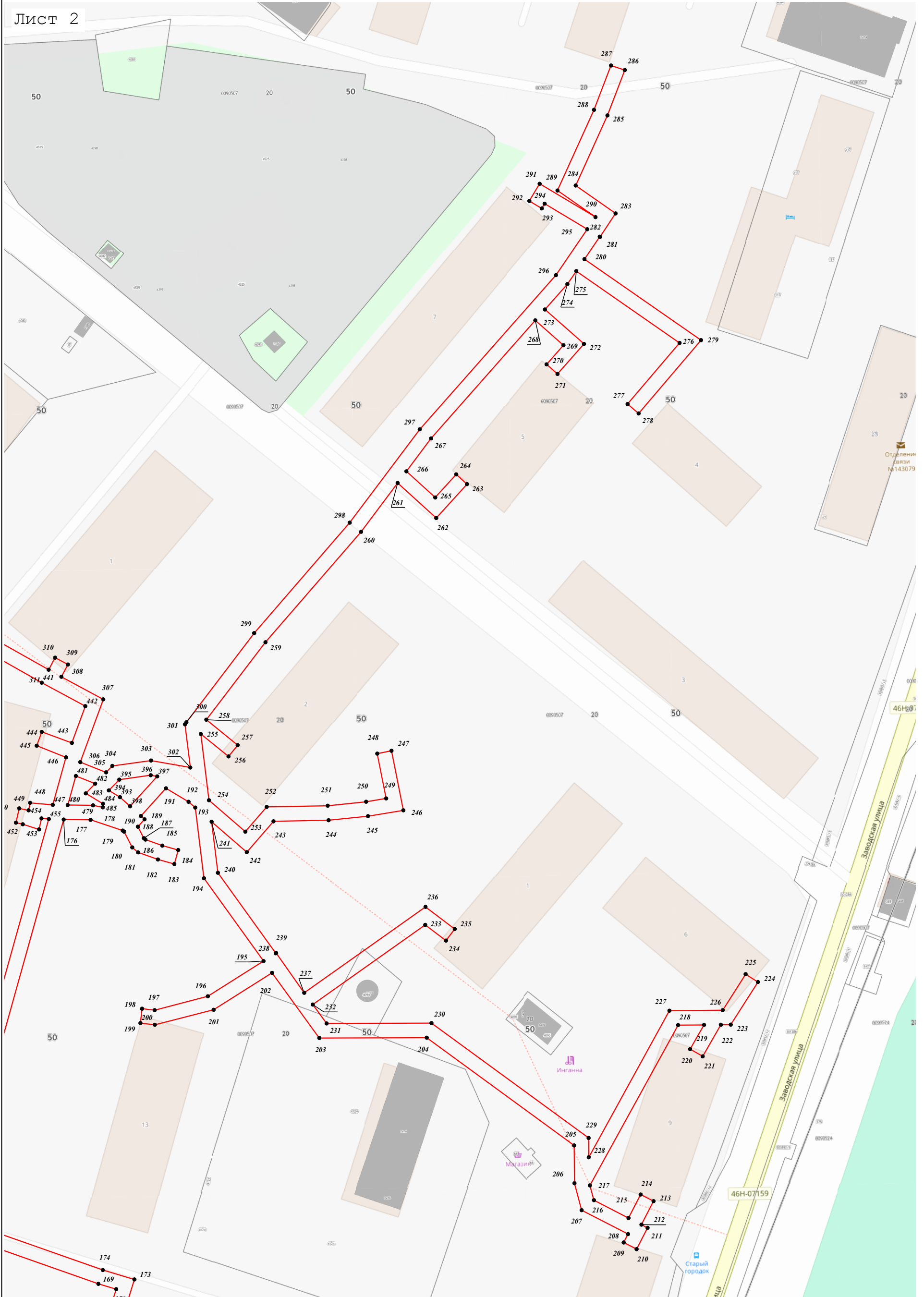


Дата « 8 » декабря 20 20 г.

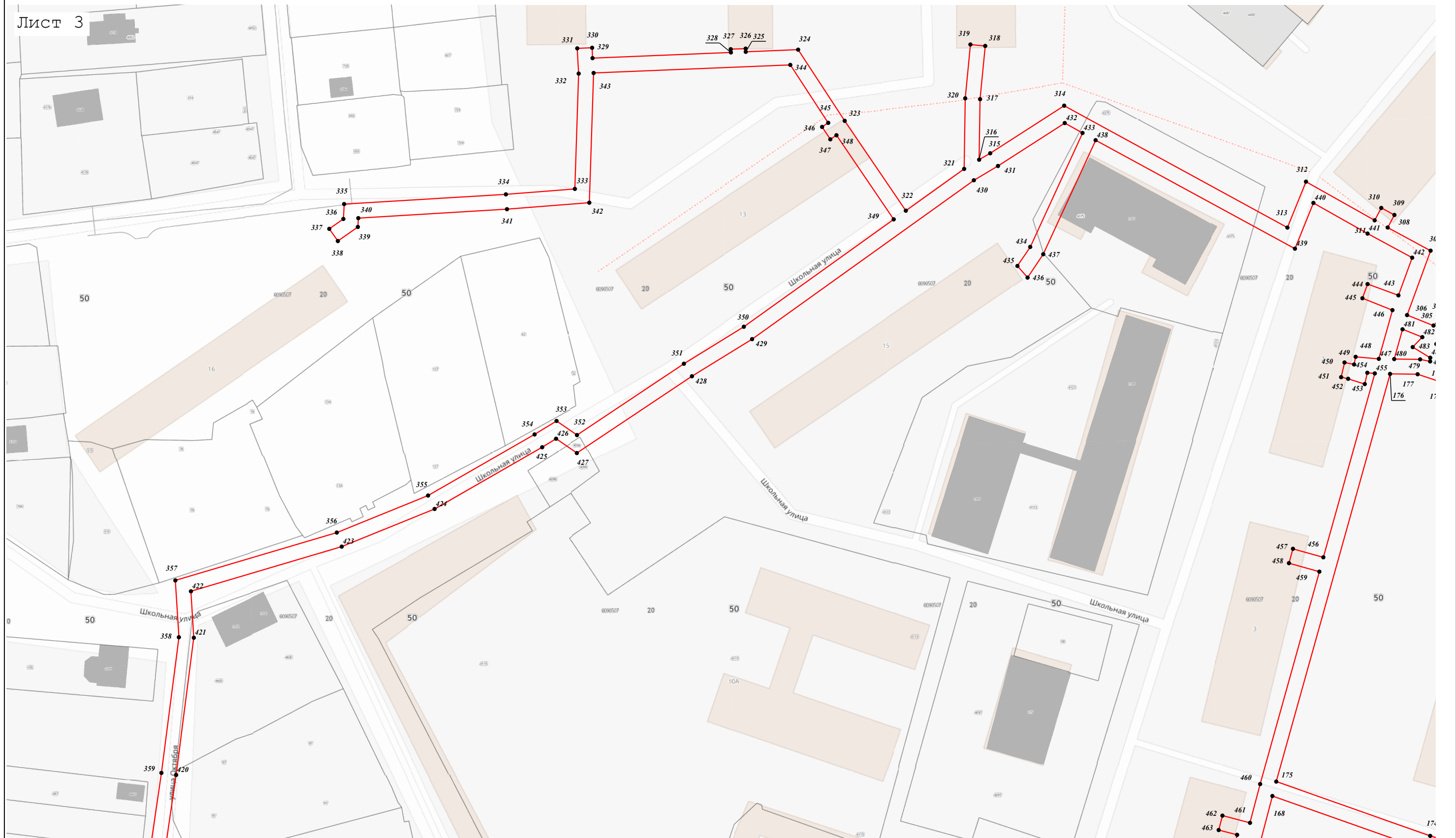
Место для оттиска печати (при наличии) лица, составившего описание местоположения границ объекта



Масштаб 1:1 000



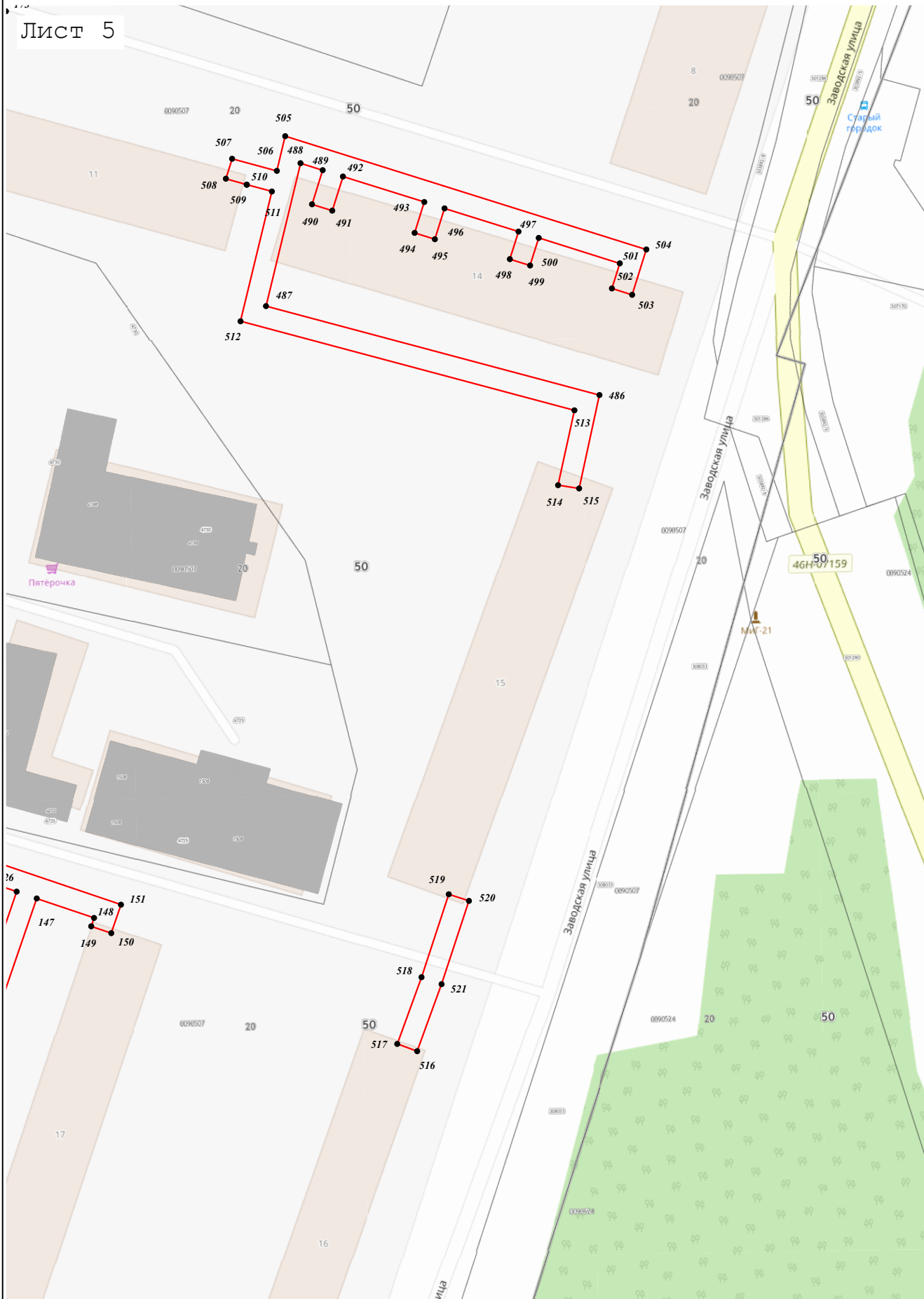
Масштаб 1:1 000



Масштаб 1:1 000







Масштаб 1:1 000



Масштаб 1:1 000