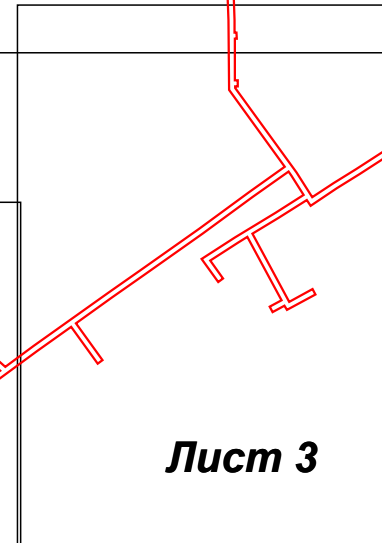
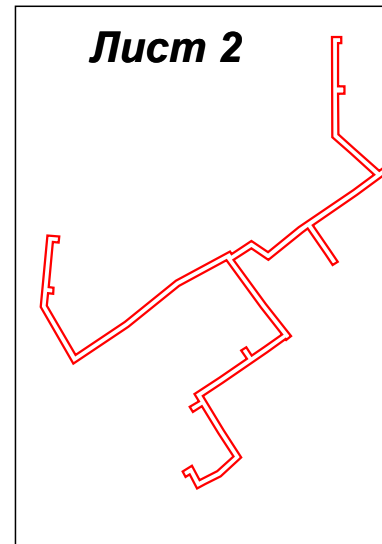
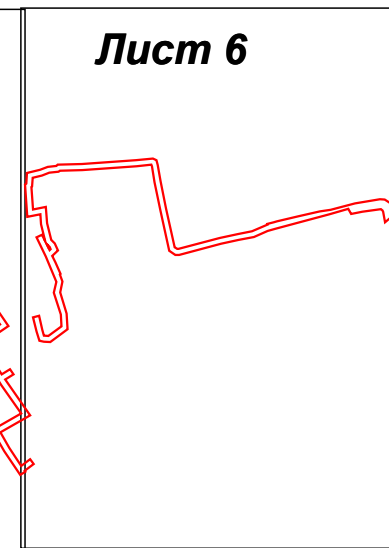
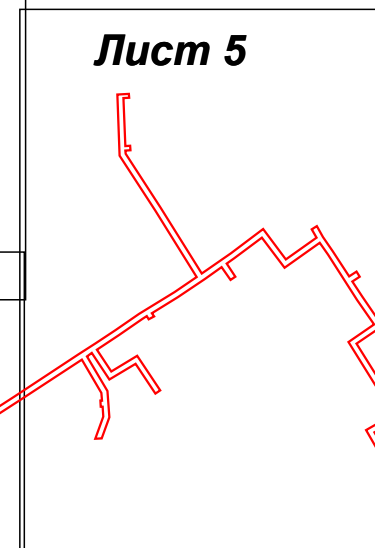
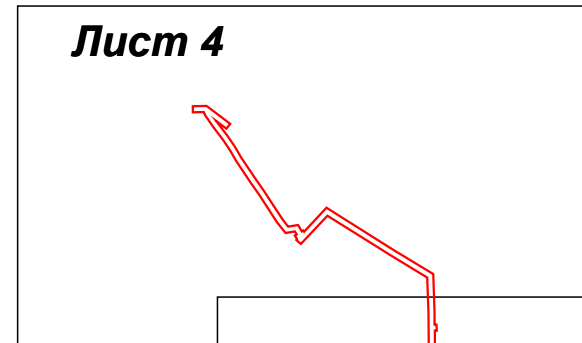
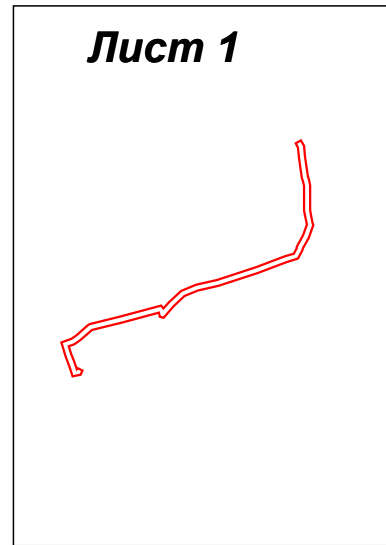


Раздел 4
План границ объекта



Масштаб 1:5 000

Используемые условные знаки и обозначения:

7 - характерная точка границы зоны

- граница зоны

- граница земельного участка по сведениям ЕГРН

- граница кадастрового квартала по сведениям ЕГРН

Подпись _____ Дата « 13 » ноября 20 20 г.



Место для оттиска печати (при наличии) лица, составившего описание местоположения границ объекта





Масштаб 1:1 000





