

ОПИСАНИЕ МЕСТОПОЛОЖЕНИЯ ГРАНИЦ

Зона публичного сервитута объекта «Газораспределительная сеть д. Бушарино», кадастровый номер
50:20:0090428:950

(наименование объекта, местоположение границ которого описано (далее - объект))

Раздел 1

Сведения об объекте

| № п/п | Характеристики объекта | Описание характеристик |
|-------|---|---|
| 1 | 2 | 3 |
| 1 | Местоположение объекта | Московская область, Одинцовский городской округ, д. Бушарино |
| 2 | Площадь объекта ± величина погрешности определения площади ($P \pm \Delta P$) | 5 709 м ² ± 26 м ² |
| 3 | Иные характеристики объекта | Вид объекта реестра границ: Зона с особыми условиями использования территории Содержание ограничений использования объектов недвижимости в пределах зоны или территории: Публичный сервитут, для целей размещения линейных объектов системы газоснабжения, их неотъемлемых технологических частей. Срок установления 49 лет. |

Раздел 2

Сведения о местоположении границ объекта

| 1. Система координат МСК 50, зона 2 | | | | | |
|--|---------------|--------------|---|---|--|
| 2. Сведения о характерных точках границ объекта | | | | | |
| Обозначение характерных точек границ | Координаты, м | | Метод определения координат характерной точки | Средняя квадратическая погрешность положения характерной точки (Mt), м | Описание обозначения точки на местности (при наличии) |
| | X | Y | | | |
| 1 | 2 | 3 | 4 | 5 | 6 |
| 1 | 460 675,30 | 2 136 977,00 | Аналитический метод | 0,10 | — |
| 117 | 460 644,24 | 2 136 899,15 | | 0,10 | |
| 116 | 460 647,96 | 2 136 897,67 | | 0,10 | |
| 115 | 460 695,12 | 2 137 016,10 | | 0,10 | |
| 114 | 460 705,11 | 2 137 042,58 | | 0,10 | |
| 113 | 460 721,65 | 2 137 076,41 | | 0,10 | |
| 112 | 460 735,55 | 2 137 102,67 | | 0,10 | |
| 111 | 460 769,15 | 2 137 087,80 | | 0,10 | |
| 110 | 460 797,82 | 2 137 074,62 | | 0,10 | |
| 109 | 460 798,54 | 2 137 072,92 | | 0,10 | |
| 108 | 460 797,04 | 2 137 072,75 | | 0,10 | |
| 107 | 460 782,46 | 2 137 034,82 | | 0,10 | |
| 106 | 460 770,11 | 2 137 002,06 | | 0,10 | |
| 105 | 460 753,41 | 2 136 960,81 | | 0,10 | |
| 104 | 460 738,84 | 2 136 923,39 | | 0,10 | |
| 103 | 460 708,62 | 2 136 851,25 | | 0,10 | |
| 102 | 460 744,80 | 2 136 830,83 | | 0,10 | |
| 101 | 460 767,69 | 2 136 817,50 | | 0,10 | |
| 100 | 460 788,81 | 2 136 804,65 | | 0,10 | |
| 99 | 460 815,94 | 2 136 788,70 | | 0,10 | |
| 98 | 460 816,24 | 2 136 789,26 | | 0,10 | |
| 97 | 460 852,71 | 2 136 767,27 | | 0,10 | |
| 96 | 460 882,64 | 2 136 748,69 | | 0,10 | |
| 95 | 460 884,77 | 2 136 752,08 | | 0,10 | |
| 94 | 460 854,79 | 2 136 770,68 | | 0,10 | |
| 93 | 460 818,19 | 2 136 792,87 | | 0,10 | |
| 92 | 460 820,73 | 2 136 797,58 | | 0,10 | |
| 91 | 460 828,83 | 2 136 818,47 | | 0,10 | |
| 90 | 460 842,34 | 2 136 850,95 | | 0,10 | |
| 89 | 460 861,78 | 2 136 899,25 | | 0,10 | |
| 88 | 460 863,47 | 2 136 908,36 | | 0,10 | |
| 87 | 460 867,65 | 2 136 906,80 | | 0,10 | |
| 86 | 460 877,96 | 2 136 921,62 | | 0,10 | |
| 85 | 460 907,60 | 2 136 922,35 | | 0,10 | |
| 84 | 460 933,04 | 2 136 922,57 | | 0,10 | |
| 83 | 460 933,01 | 2 136 926,57 | | 0,10 | |
| 82 | 460 907,53 | 2 136 926,35 | | 0,10 | |
| 81 | 460 875,84 | 2 136 925,56 | | 0,10 | |
| 80 | 460 866,14 | 2 136 911,63 | | 0,10 | |
| 79 | 460 864,21 | 2 136 912,35 | | 0,10 | |
| 78 | 460 868,20 | 2 136 933,85 | | 0,10 | |
| 77 | 460 846,95 | 2 136 949,79 | | 0,10 | |
| 76 | 460 877,17 | 2 136 989,63 | 0,10 | | |
| 75 | 460 873,98 | 2 136 992,04 | 0,10 | | |
| 74 | 460 843,76 | 2 136 952,20 | 0,10 | | |
| 73 | 460 812,21 | 2 136 975,72 | 0,10 | | |
| 72 | 460 795,82 | 2 136 988,43 | 0,10 | | |

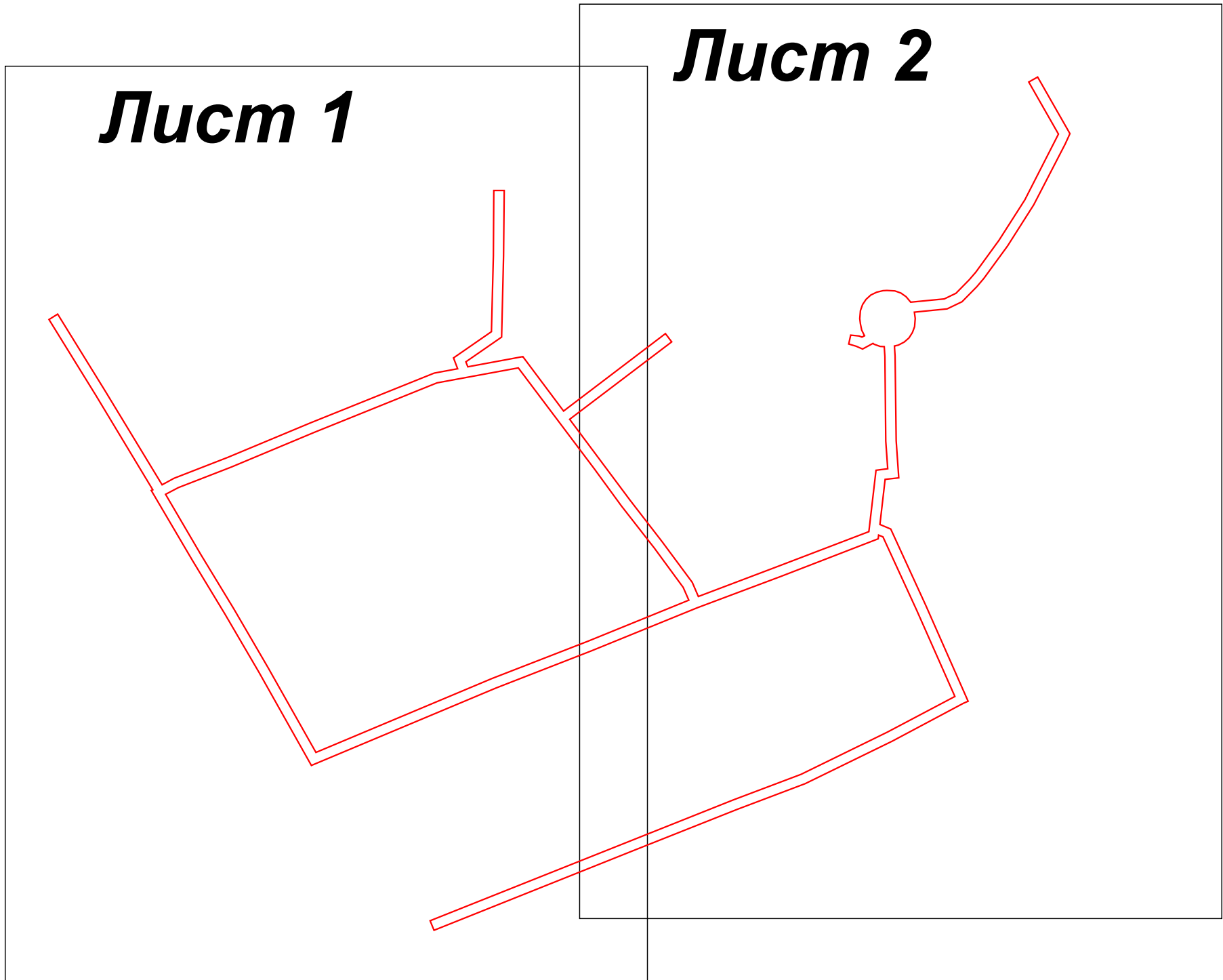
Раздел 2

| Сведения о местоположении границ объекта | | | | | |
|---|------------|--------------|---------------------|----------|----------|
| 1 | 2 | 3 | 4 | 5 | 6 |
| 71 | 460 780,09 | 2 137 000,07 | Аналитический метод | 0,10 | — |
| 70 | 460 774,53 | 2 137 002,43 | | 0,10 | |
| 69 | 460 786,20 | 2 137 033,40 | | 0,10 | |
| 68 | 460 799,90 | 2 137 069,05 | | 0,10 | |
| 67 | 460 823,87 | 2 137 071,88 | | 0,10 | |
| 66 | 460 824,40 | 2 137 076,50 | | 0,10 | |
| 65 | 460 835,21 | 2 137 075,74 | | 0,10 | |
| 64 | 460 868,19 | 2 137 075,35 | | 0,10 | |
| 63 | 460 872,10 | 2 137 075,10 | | 0,10 | |
| 62 | 460 872,20 | 2 137 073,52 | | 0,10 | |
| 61 | 460 873,05 | 2 137 071,16 | | 0,10 | |
| 60 | 460 873,35 | 2 137 070,73 | | 0,10 | |
| 59 | 460 871,14 | 2 137 066,67 | | 0,10 | |
| 58 | 460 872,22 | 2 137 064,07 | | 0,10 | |
| 57 | 460 873,06 | 2 137 061,21 | | 0,10 | |
| 56 | 460 876,60 | 2 137 061,99 | | 0,10 | |
| 55 | 460 876,26 | 2 137 065,29 | | 0,10 | |
| 54 | 460 875,79 | 2 137 066,43 | | 0,10 | |
| 53 | 460 876,33 | 2 137 067,44 | | 0,10 | |
| 52 | 460 878,56 | 2 137 066,31 | | 0,10 | |
| 51 | 460 881,00 | 2 137 065,76 | | 0,10 | |
| 50 | 460 882,99 | 2 137 065,57 | | 0,10 | |
| 49 | 460 886,15 | 2 137 065,76 | | 0,10 | |
| 48 | 460 888,50 | 2 137 066,61 | | 0,10 | |
| 47 | 460 890,57 | 2 137 068,02 | | 0,10 | |
| 46 | 460 892,22 | 2 137 069,89 | | 0,10 | |
| 45 | 460 893,36 | 2 137 072,12 | | 0,10 | |
| 44 | 460 893,91 | 2 137 074,56 | | 0,10 | |
| 43 | 460 894,05 | 2 137 076,09 | | 0,10 | |
| 42 | 460 893,86 | 2 137 079,25 | | 0,10 | |
| 41 | 460 893,01 | 2 137 081,60 | | 0,10 | |
| 40 | 460 891,60 | 2 137 083,67 | | 0,10 | |
| 39 | 460 889,45 | 2 137 085,46 | | 0,10 | |
| 38 | 460 890,71 | 2 137 098,60 | | 0,10 | |
| 37 | 460 892,88 | 2 137 103,14 | | 0,10 | |
| 36 | 460 898,13 | 2 137 108,32 | | 0,10 | |
| 35 | 460 901,23 | 2 137 110,92 | | 0,10 | |
| 34 | 460 913,66 | 2 137 120,00 | | 0,10 | |
| 33 | 460 929,42 | 2 137 130,09 | | 0,10 | |
| 32 | 460 955,04 | 2 137 143,20 | | 0,10 | |
| 31 | 460 975,36 | 2 137 131,60 | | 0,10 | |
| 30 | 460 977,34 | 2 137 135,08 | | 0,10 | |
| 29 | 460 955,23 | 2 137 147,70 | | 0,10 | |
| 28 | 460 951,18 | 2 137 145,83 | | 0,10 | |
| 27 | 460 927,42 | 2 137 133,56 | 0,10 | | |
| 26 | 460 911,40 | 2 137 123,30 | 0,10 | | |
| 25 | 460 898,76 | 2 137 114,07 | 0,10 | | |
| 24 | 460 895,43 | 2 137 111,28 | 0,10 | | |
| 23 | 460 889,58 | 2 137 105,50 | 0,10 | | |
| 22 | 460 886,80 | 2 137 099,68 | 0,10 | | |
| 21 | 460 885,57 | 2 137 086,89 | 0,10 | | |
| 20 | 460 883,07 | 2 137 087,20 | 0,10 | | |
| 19 | 460 879,91 | 2 137 087,00 | 0,10 | | |
| 18 | 460 877,56 | 2 137 086,15 | 0,10 | | |
| 17 | 460 875,49 | 2 137 084,75 | 0,10 | | |

Раздел 2





Сведения о местоположении границ объекта

| 1 | 2 | 3 | 4 | 5 | 6 |
|--|------------|--------------|---------------------|----------|----------|
| 16 | 460 873,84 | 2 137 082,87 | Аналитический метод | 0,10 | — |
| 15 | 460 872,70 | 2 137 080,65 | | 0,10 | |
| 14 | 460 872,35 | 2 137 079,09 | | 0,10 | |
| 13 | 460 868,34 | 2 137 079,35 | | 0,10 | |
| 12 | 460 835,37 | 2 137 079,74 | | 0,10 | |
| 11 | 460 820,86 | 2 137 080,76 | | 0,10 | |
| 10 | 460 820,25 | 2 137 075,48 | | 0,10 | |
| 9 | 460 802,68 | 2 137 073,41 | | 0,10 | |
| 8 | 460 800,90 | 2 137 077,62 | | 0,10 | |
| 7 | 460 770,80 | 2 137 091,44 | | 0,10 | |
| 6 | 460 733,65 | 2 137 107,90 | | 0,10 | |
| 5 | 460 732,86 | 2 137 106,13 | | 0,10 | |
| 4 | 460 718,09 | 2 137 078,22 | | 0,10 | |
| 3 | 460 701,44 | 2 137 044,17 | | 0,10 | |
| 2 | 460 691,39 | 2 137 017,55 | | 0,10 | |
| 1 | 460 675,30 | 2 136 977,00 | | 0,10 | |
| Вырез 1 из 1 | | | | | |
| 118 | 460 746,79 | 2 136 834,30 | Аналитический метод | 0,10 | — |
| 119 | 460 769,73 | 2 136 820,94 | | 0,10 | |
| 120 | 460 790,86 | 2 136 808,08 | | 0,10 | |
| 121 | 460 814,39 | 2 136 794,25 | | 0,10 | |
| 122 | 460 817,09 | 2 136 799,26 | | 0,10 | |
| 123 | 460 825,12 | 2 136 819,96 | | 0,10 | |
| 124 | 460 838,63 | 2 136 852,46 | | 0,10 | |
| 125 | 460 857,92 | 2 136 900,37 | | 0,10 | |
| 126 | 460 863,81 | 2 136 932,14 | | 0,10 | |
| 127 | 460 824,22 | 2 136 961,89 | | 0,10 | |
| 128 | 460 809,80 | 2 136 972,53 | | 0,10 | |
| 129 | 460 793,40 | 2 136 985,24 | | 0,10 | |
| 130 | 460 778,09 | 2 136 996,58 | | 0,10 | |
| 131 | 460 773,07 | 2 136 998,70 | | 0,10 | |
| 132 | 460 757,13 | 2 136 959,34 | | 0,10 | |
| 133 | 460 742,55 | 2 136 921,89 | | 0,10 | |
| 134 | 460 713,69 | 2 136 852,98 | 0,10 | | |
| 118 | 460 746,79 | 2 136 834,30 | 0,10 | | |
| 3. Сведения о характерных точках части (частей) границы объекта | | | | | |
| 1 | 2 | 3 | 4 | 5 | 6 |
| — | — | — | — | — | — |



Масштаб 1:2 000

Используемые условные знаки и обозначения:

-  - характерная точка границы зоны
-  - граница зоны
-  - граница земельного участка по сведениям ЕГРН
-  - граница кадастрового квартала по сведениям ЕГРН

Подпись _____ Дата « 18 » ноября 20 20 г.



Место для оттиска печати (при наличии) лица, составившего описание местоположения границ объекта

