ОПИСАНИЕ МЕСТОПОЛОЖЕНИЯ ГРАНИЦ
Публичный сервитут в целях эксплуатации объекта электросетевого хозяйства ВЛ 35 кВ Одинцово-Тяговая 1,2
(наименование публичного сервитута (далее - объект))

Раздел 1

Сведения об объекте		
N п/п	Характеристики объекта	Описание характеристик
1	2	3
1	Местоположение объекта	Московская область, Одинцовский городской округ
2	Площадь объекта +/- величина погрешности определения площади (Р +/- Дельта Р)	80304 кв.м ± 99 кв.м.
3	Иные характеристики объекта	Вид объекта реестра границ: Зона с особыми условиями использования территории. Содержание ограничений использования объектов недвижимости в пределах зоны или территории: Публичный сервитут, для целей размещения линейных объектов, их неотъемлемых технологических частей. Срок установления 49 лет

Раздел 2

Сведения о местоположении границ объекта					
1. Система координат МСК-50 (зона 2)					
2. Сведения о характерных точках границ объекта					
Обозначение характерных точек границ	Координаты, м		Метод определения координат характерной точки	Средняя квадратическая погрешность положения характерной точки (Mt), м	Описание обозначения точки на местности (при наличии)
	X	Y			
1	2	3	4	5	6
1	458788.35	2174533.24	Аналитический метод	0.1	-
2	458805.09	2174525.26	Аналитический метод	0.1	-
3	458822.08	2174517.17	Аналитический метод	0.1	-
4	458856.84	2174549.63	Аналитический метод	0.1	-
5	458872.41	2174595.64	Аналитический метод	0.1	-
6	458877.90	2174611.88	Аналитический метод	0.1	-
7	458908.42	2174702.10	Аналитический метод	0.1	-
8	458919.66	2174735.34	Аналитический метод	0.1	-
9	458922.18	2174742.80	Аналитический метод	0.1	-
10	458928.99	2174762.92	Аналитический метод	0.1	-
11	458960.34	2174951.10	Аналитический метод	0.1	-
12	458994.46	2175139.57	Аналитический метод	0.1	-
13	459101.43	2175225.77	Аналитический метод	0.1	-
14	459128.59	2175382.53	Аналитический метод	0.1	-
15	459130.30	2175383.97	Аналитический метод	0.1	-
16	459271.07	2175393.72	Аналитический метод	0.1	-
17	459408.22	2175403.38	Аналитический метод	0.1	-
18	459548.75	2175303.89	Аналитический метод	0.1	-

19	459644.34	2175302.44	Аналитический метод	0.1	-
20	459680.61	2175302.15	Аналитический метод	0.1	-
21	459687.65	2175302.09	Аналитический метод	0.1	-
22	459718.10	2175301.84	Аналитический метод	0.1	-
23	459769.35	2175301.43	Аналитический метод	0.1	-
24	459783.46	2175301.31	Аналитический метод	0.1	-
25	459845.26	2175300.81	Аналитический метод	0.1	-
26	459935.17	2175299.90	Аналитический метод	0.1	-
27	459978.99	2175299.45	Аналитический метод	0.1	-
28	460042.29	2175298.81	Аналитический метод	0.1	-
29	460138.65	2175297.82	Аналитический метод	0.1	-
30	460150.07	2175297.73	Аналитический метод	0.1	-
31	460225.36	2175297.15	Аналитический метод	0.1	-
32	460233.63	2175247.05	Аналитический метод	0.1	-
33	460259.21	2175276.27	Аналитический метод	0.1	-
34	460257.29	2175287.93	Аналитический метод	0.1	-
35	460264.88	2175282.74	Аналитический метод	0.1	-
36	460284.79	2175305.48	Аналитический метод	0.1	-
37	460245.23	2175332.49	Аналитический метод	0.1	-
38	460158.15	2175333.58	Аналитический метод	0.1	-
39	460139.02	2175333.82	Аналитический метод	0.1	-
40	460042.66	2175334.80	Аналитический метод	0.1	-
41	459955.72	2175335.69	Аналитический метод	0.1	-
42	459848.77	2175336.78	Аналитический метод	0.1	-
43	459845.59	2175336.81	Аналитический метод	0.1	-
44	459690.29	2175338.07	Аналитический метод	0.1	-
45	459683.28	2175338.13	Аналитический метод	0.1	-
46	459644.72	2175338.44	Аналитический метод	0.1	-
47	459560.33	2175339.47	Аналитический метод	0.1	-
48	459494.49	2175386.04	Аналитический метод	0.1	-
49	459484.32	2175393.23	Аналитический метод	0.1	-
50	459418.44	2175439.83	Аналитический метод	0.1	-
51	459268.58	2175429.63	Аналитический метод	0.1	-
52	459119.66	2175419.32	Аналитический метод	0.1	-
53	459093.69	2175405.12	Аналитический метод	0.1	-
54	459089.66	2175382.00	Аналитический метод	0.1	-
55	459088.39	2175374.71	Аналитический метод	0.1	-
56	459066.05	2175246.61	Аналитический метод	0.1	-
57	458959.09	2175160.42	Аналитический метод	0.1	-
58	458924.88	2174957.30	Аналитический метод	0.1	-
59	458891.11	2174772.56	Аналитический метод	0.1	-
60	458884.79	2174753.83	Аналитический метод	0.1	-
61	458882.83	2174748.01	Аналитический метод	0.1	-
62	458880.32	2174740.55	Аналитический метод	0.1	-
63	458842.48	2174628.32	Аналитический метод	0.1	-
64	458837.00	2174612.08	Аналитический метод	0.1	-
65	458823.03	2174570.63	Аналитический метод	0.1	-
1	458788.35	2174533.24	Аналитический метод	0.1	-

3. Сведения о характерных точках части (частей) границы объекта

Обозначение характерных точек части границы	Координаты, м		Метод определения координат характерной точки	Средняя квадратическая погрешность положения	Описание обозначения точки на местности
	X	Y			

				характерной точки (Mt), м	(при наличии)
1	2	3	4	5	6
-	-	-	-	-	-

Раздел 3

Сведения о местоположении измененных (уточненных) границ объекта							
1. Система координат МСК-50 (зона 2)							
2. Сведения о характерных точках границ объекта							
Обозначение характерных точек границ	Существующие координаты, м		Измененные (уточненные) координаты, м		Метод определения координат характерной точки	Средняя квадратическая погрешность положения характерной точки (Mt), м	Описание обозначения точки на местности (при наличии)
	X	Y	X	Y			
1	2	3	4	5	6	7	8
-	-	-	-	-	-	-	-
3. Сведения о характерных точках части (частей) границы объекта							
-	-	-	-	-	-	-	-

Схема расположения границ публичного сервитута

Обзорная схема

С

Ю

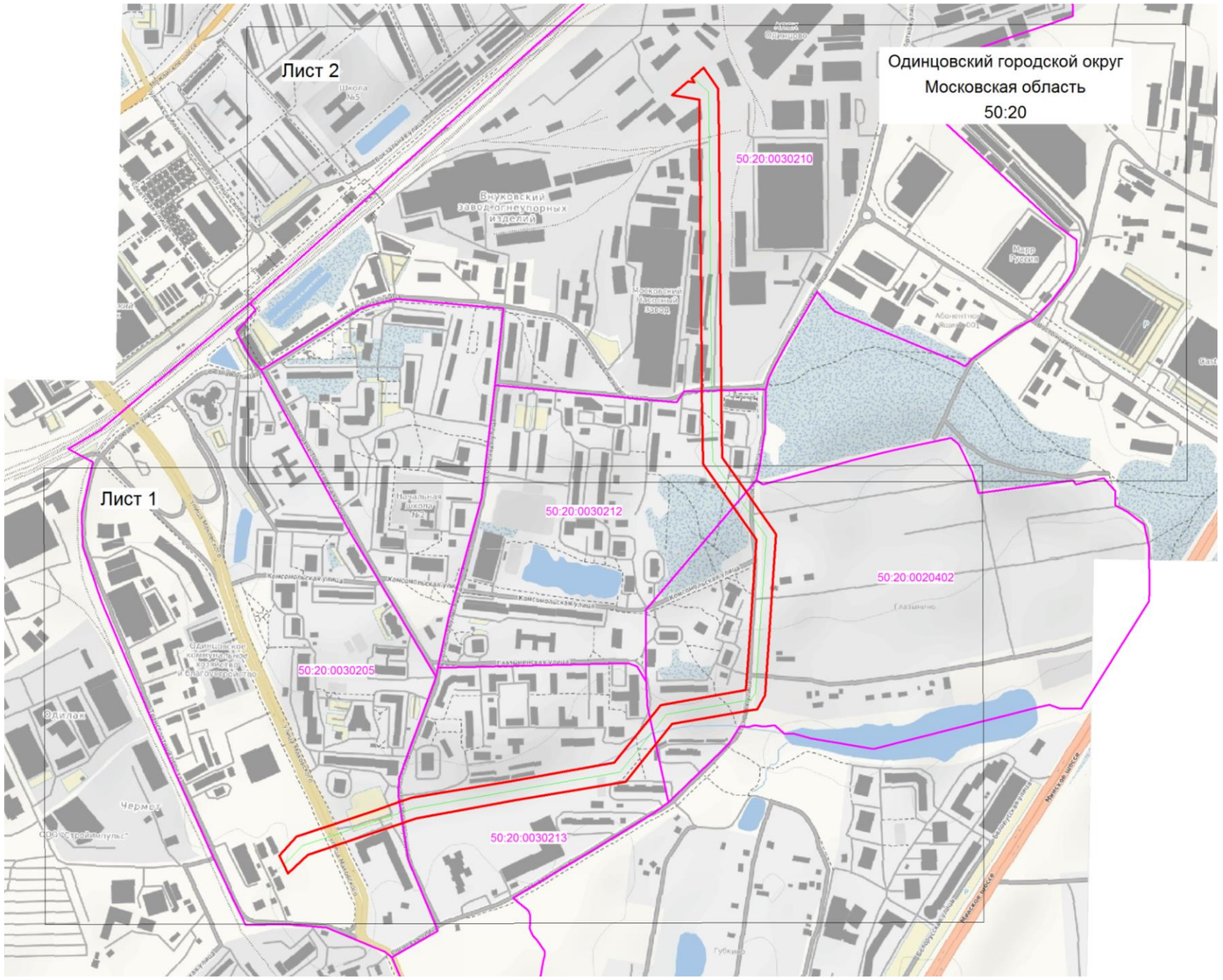

Масштаб 1: 10000

Используемые условные знаки и обозначения:

- граница зоны публичного сервитута
- номер кадастрового квартала
- граница кадастрового квартала

Кадастровый инженер

_____Хурчак Е.В. Дата 14.01.2021 г.

Место для оттиска печати лица, составившего описание местоположения границ объекта

Схема расположения границ публичного сервитута

Лист 1

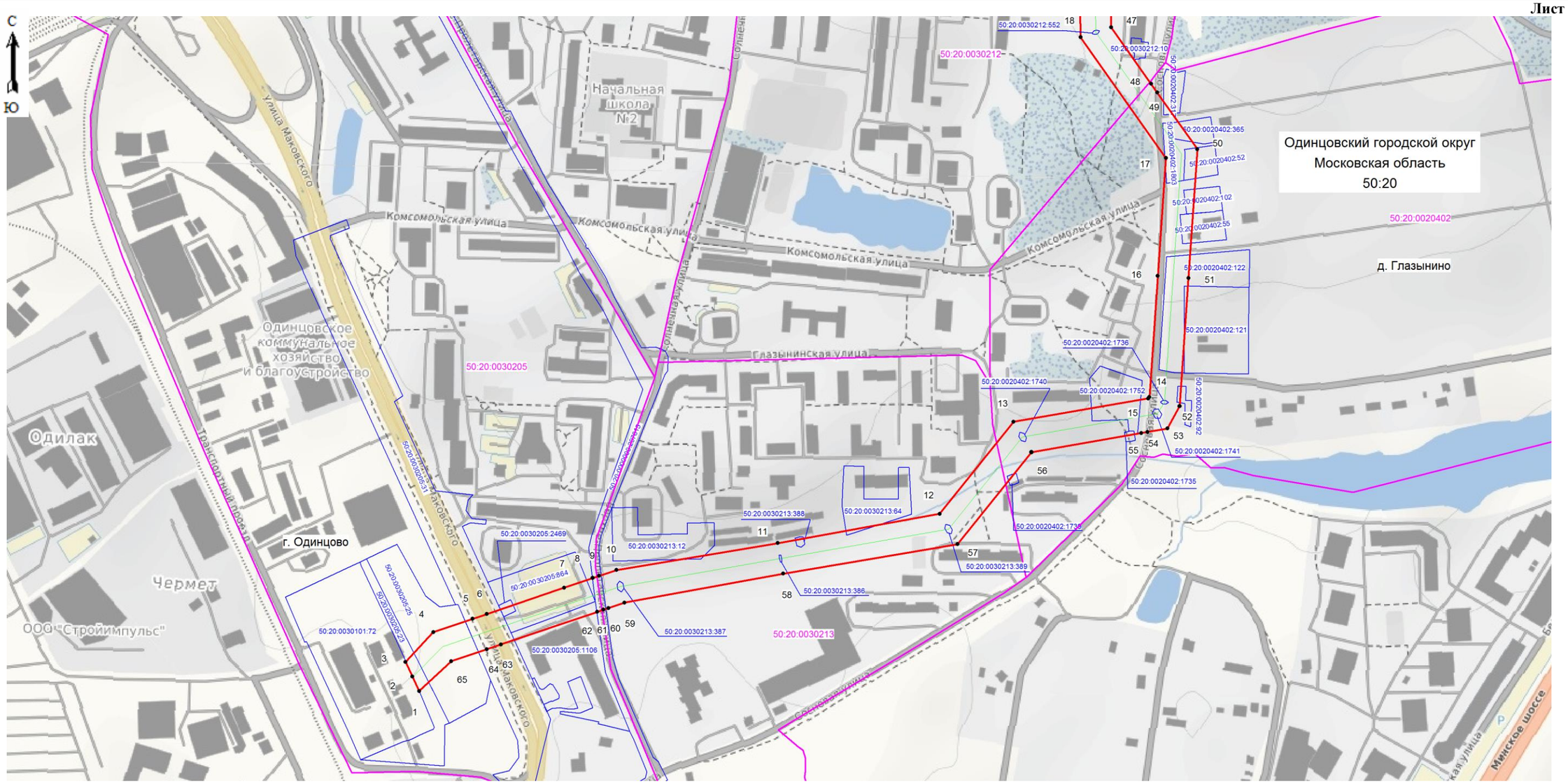

Масштаб 1: 5000

Используемые условные знаки и обозначения:

- [red box] - граница зоны публичного сервитута
- • 1 - поворотная точка границы публичного сервитута
- 50:20:0020402 - номер кадастрового квартала
- [pink line] - граница кадастрового квартала
- [blue line] - существующая часть границы, имеющиеся в ЕГРН сведения, о которой достаточны для определения ее местоположения
- 50:20:0020402:122 - обозначение земельного участка
- [green line] - границы объекта, для которого устанавливается публичный сервитут

Кадастровый инженер _____ Хурчак Е.В. Дата 14.01.2021 г.

Место для оттиска печати лица, составившего описание местоположения границ объекта

Схема расположения границ публичного сервитута

Лист 2

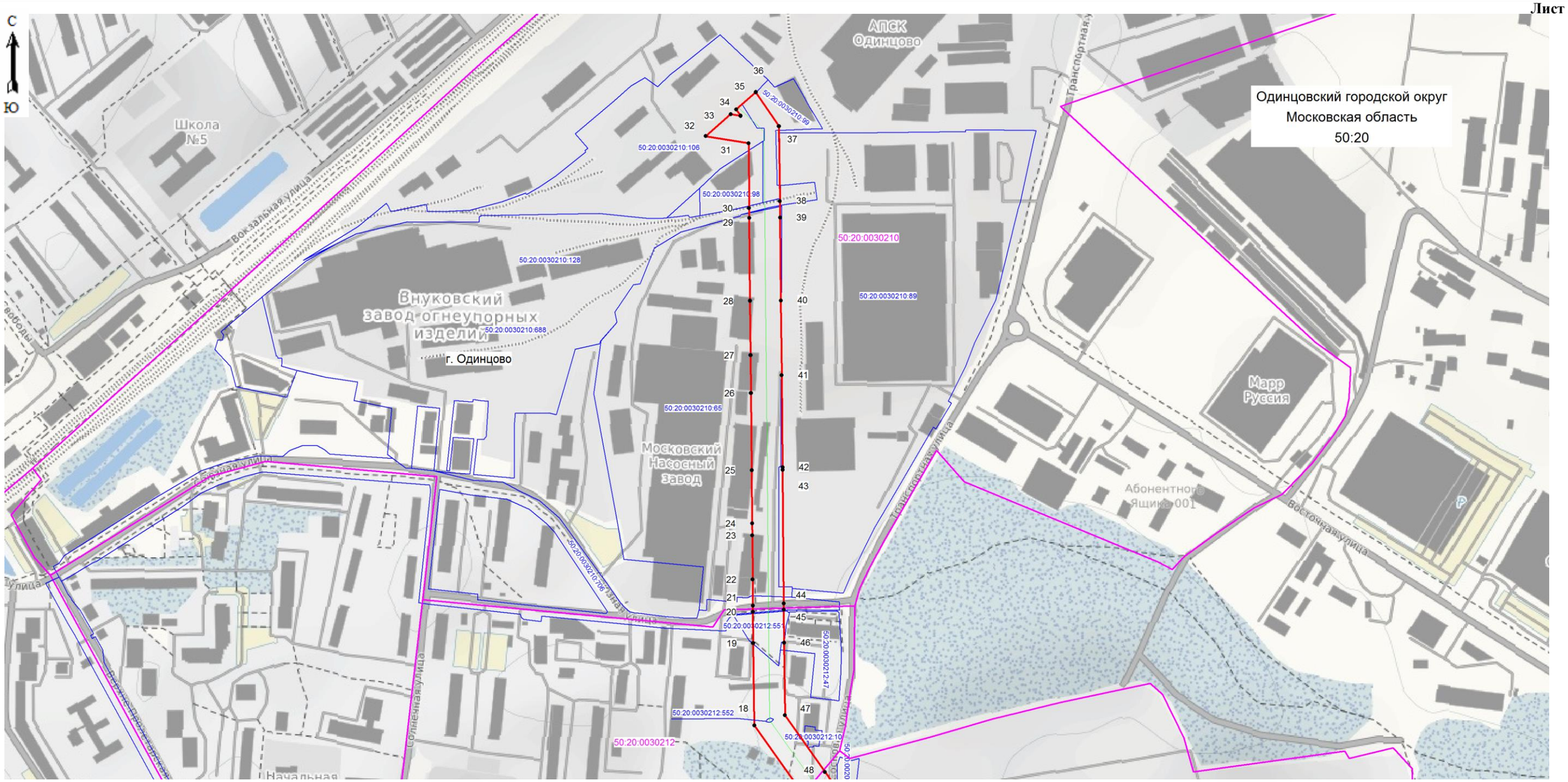

Масштаб 1: 5000

Используемые условные знаки и обозначения:

- граница зоны публичного сервитута
- 19 - поворотная точка границы публичного сервитута
- 50:20:0030210 - номер кадастрового квартала
- граница кадастрового квартала
- существующая часть границы, имеющиеся в ЕГРН сведения, о которой достаточны для определения ее местоположения
- 50:20:0030210:89 - обозначение земельного участка
- границы объекта, для которого устанавливается публичный сервитут

Кадастровый инженер _____ Хурчак Е.В. Дата 14.01.2021 г.

Место для оттиска печати лица, составившего описание местоположения границ объекта