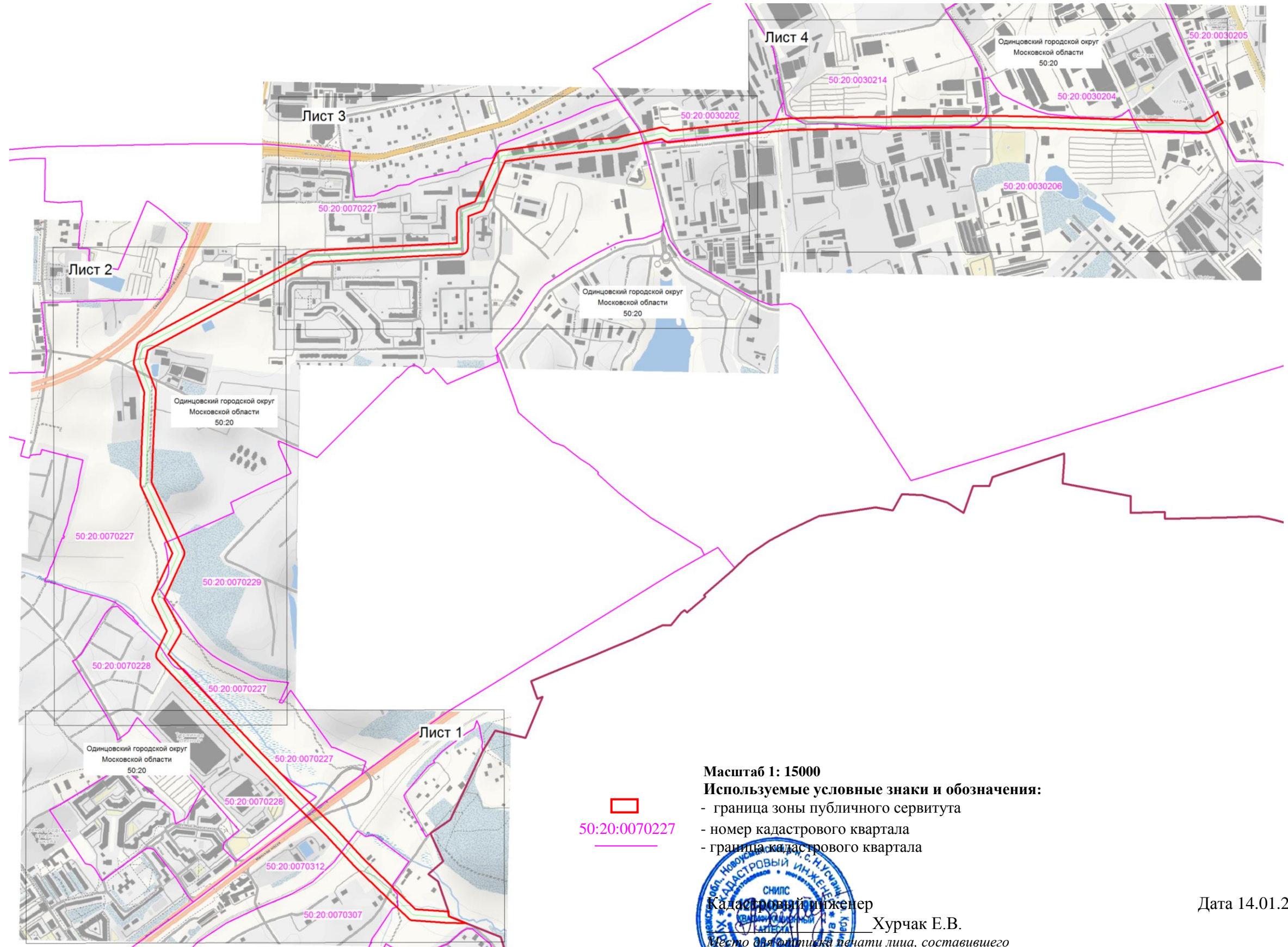


Схема расположения границ публичного сервитута

Обзорная схема



Масштаб 1: 15000

Используемые условные знаки и обозначения:

- граница зоны публичного сервитута
- номер кадастрового квартала
- граница кадастрового квартала

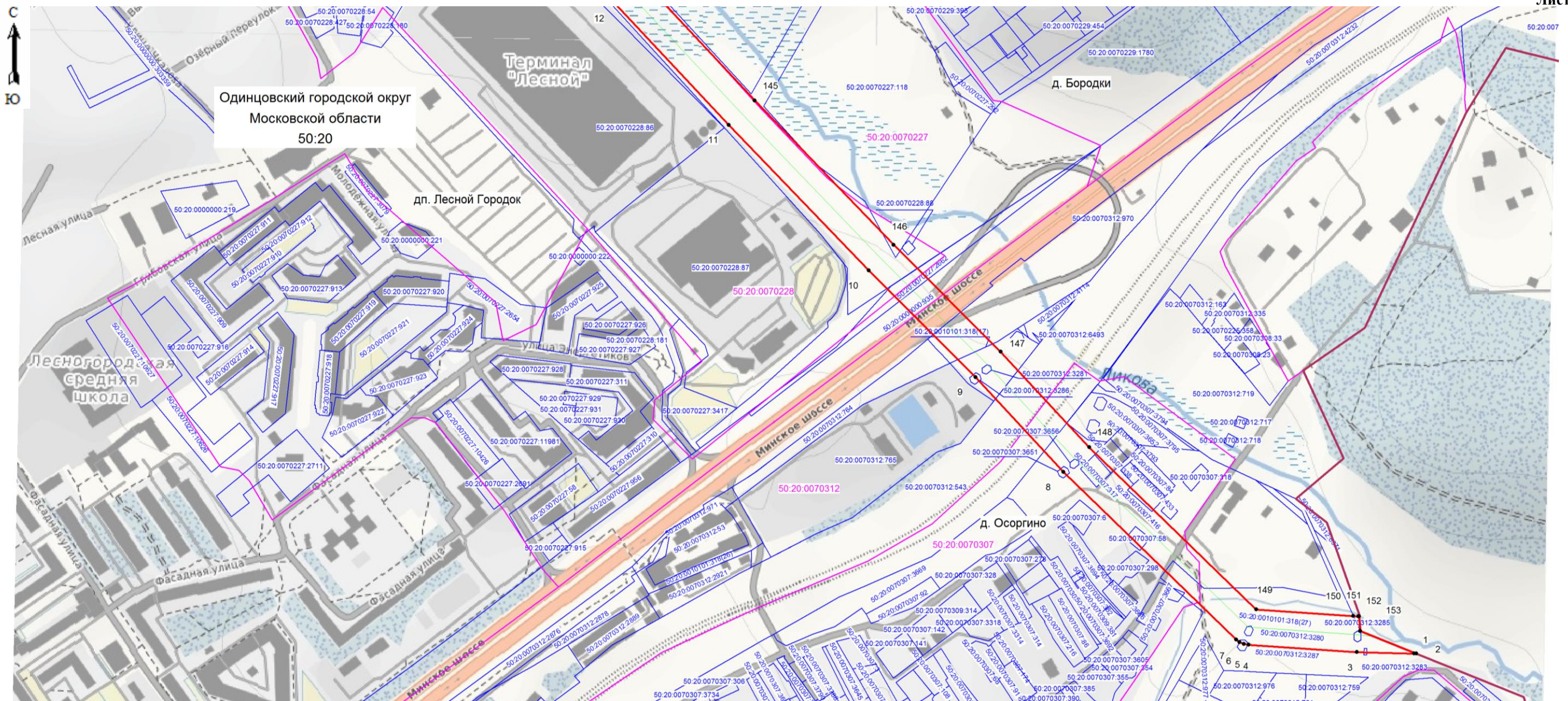


Кадастровый инженер  
Хурчак Е.В.

Место для оттиска печати лица, составившего описание местоположения границ объекта

Дата 14.01.2021 г.

Схема расположения границ публичного сервитута



Масштаб 1: 5000

Используемые условные знаки и обозначения:

- граница зоны публичного сервитута
- 1 - поворотная точка границы публичного сервитута
- 50:20:0070312 - номер кадастрового квартала
- граница кадастрового квартала
- существующая часть границы, имеющиеся в ЕГРН сведения, о которой достаточны для определения ее местоположения
- 50:20:0070312:53 - обозначение земельного участка
- границы объекта, для которого устанавливается публичный сервитут

Кадастровый инженер

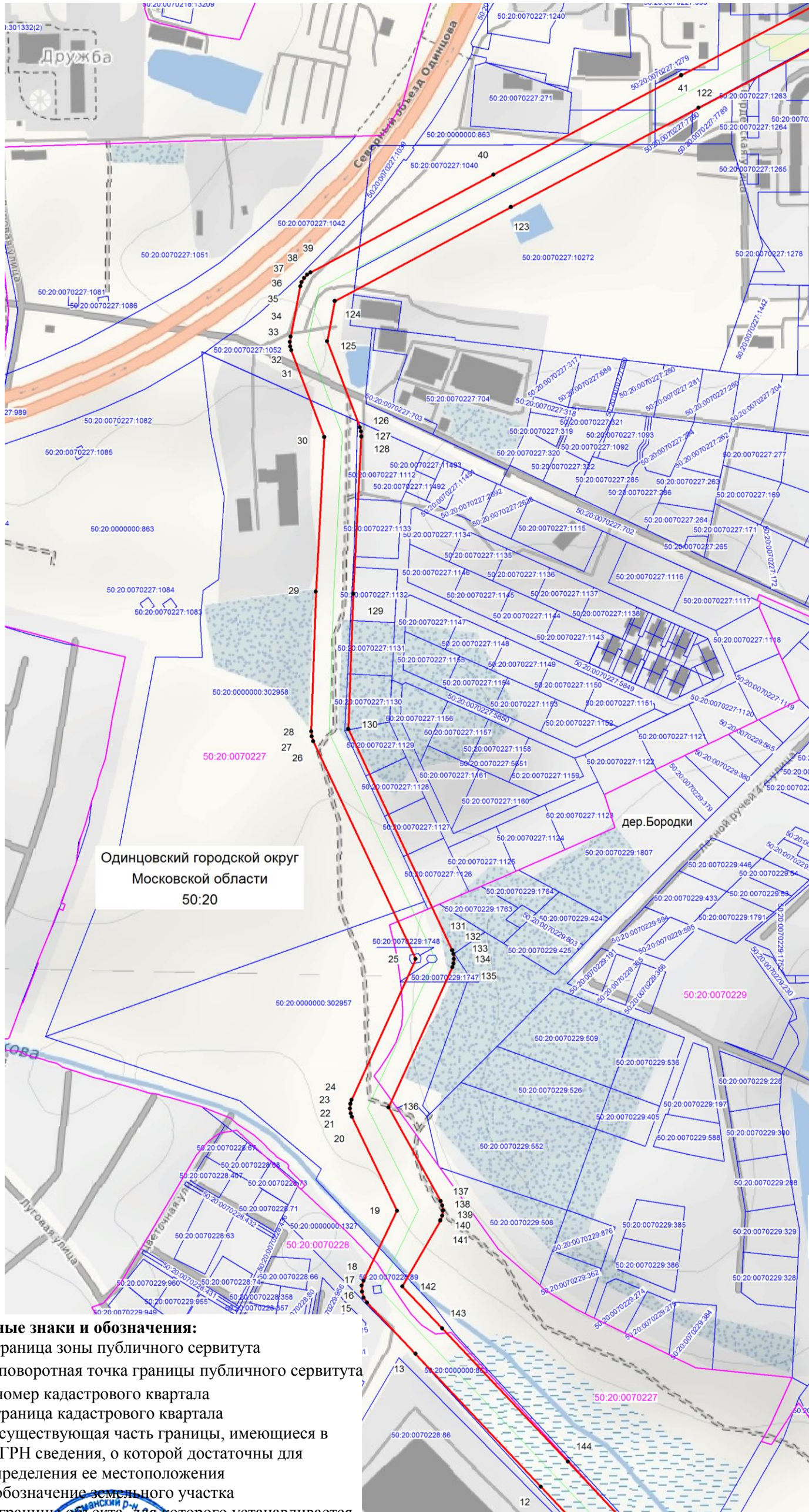


Хурчак Е.В.

Место для оттиска печати лица, составившего описание местоположения границ объекта

Дата 14.01.2021 г.

# Схема расположения границ публичного сервитута



Масштаб 1: 5000

Используемые условные знаки и обозначения:

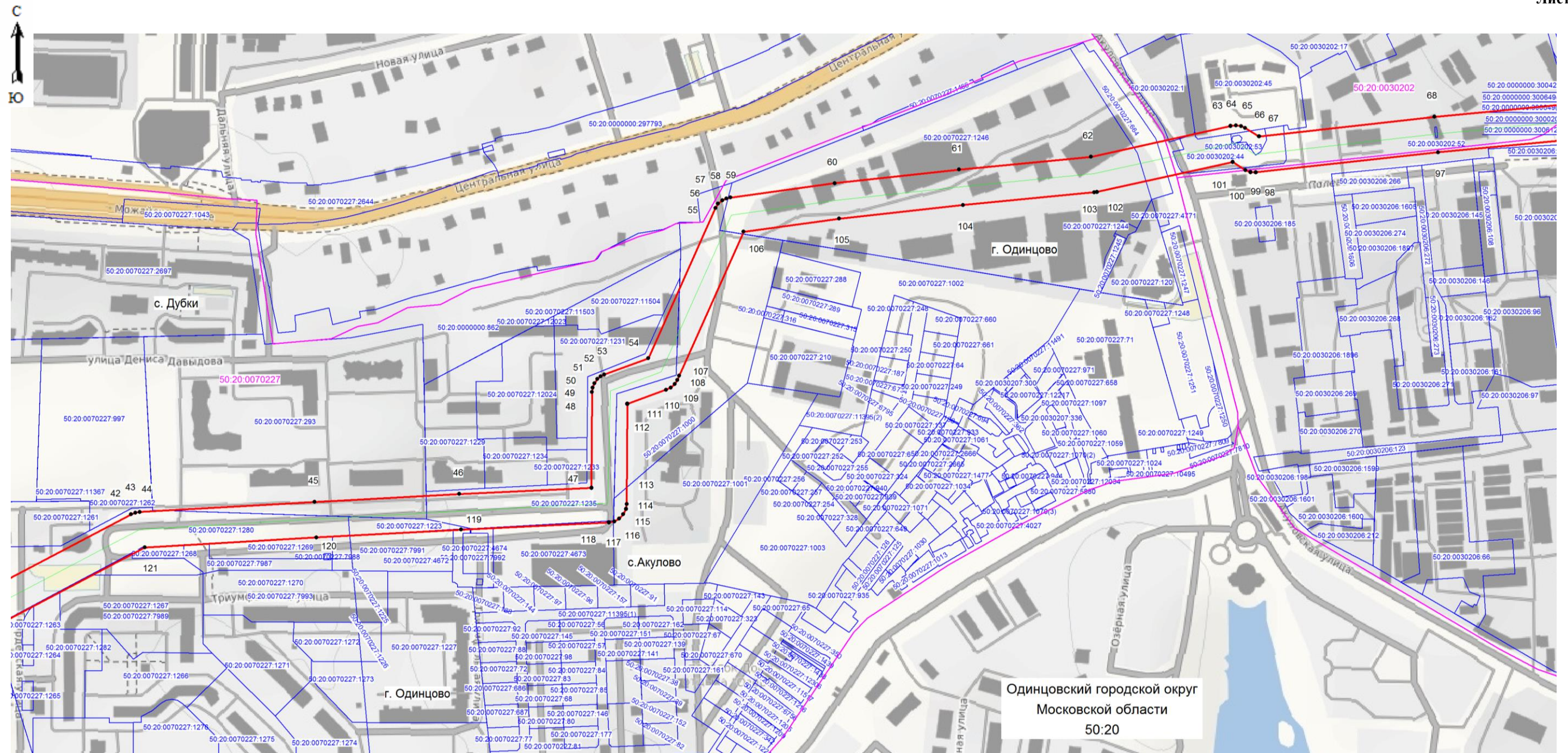
- ▭ - граница зоны публичного сервитута
- 19 - поворотная точка границы публичного сервитута
- 50:20:0070227 - номер кадастрового квартала
- - граница кадастрового квартала
- - существующая часть границы, имеющиеся в ЕГРН сведения, о которой достаточны для определения ее местоположения
- 50:20:0070227:1133 - обозначение земельного участка
- - границы объекта, для которого устанавливается публичный сервитут



Кадастровый инженер Хурчак Е.В.

Дата 14.01.2021 г.

Место для отпечатка печати лица, составившего описание местоположения границ объекта



Масштаб 1: 5000

Используемые условные знаки и обозначения:

- граница зоны публичного сервитута
- 51 - поворотная точка границы публичного сервитута
- 50:20:0070227 - номер кадастрового квартала
- граница кадастрового квартала
- существующая часть границы, имеющиеся в ЕГРН сведения, о которой достаточны для определения ее местоположения
- 50:20:0070227:1002 - обозначение земельного участка
- границы объекта, для которого устанавливается публичный сервитут

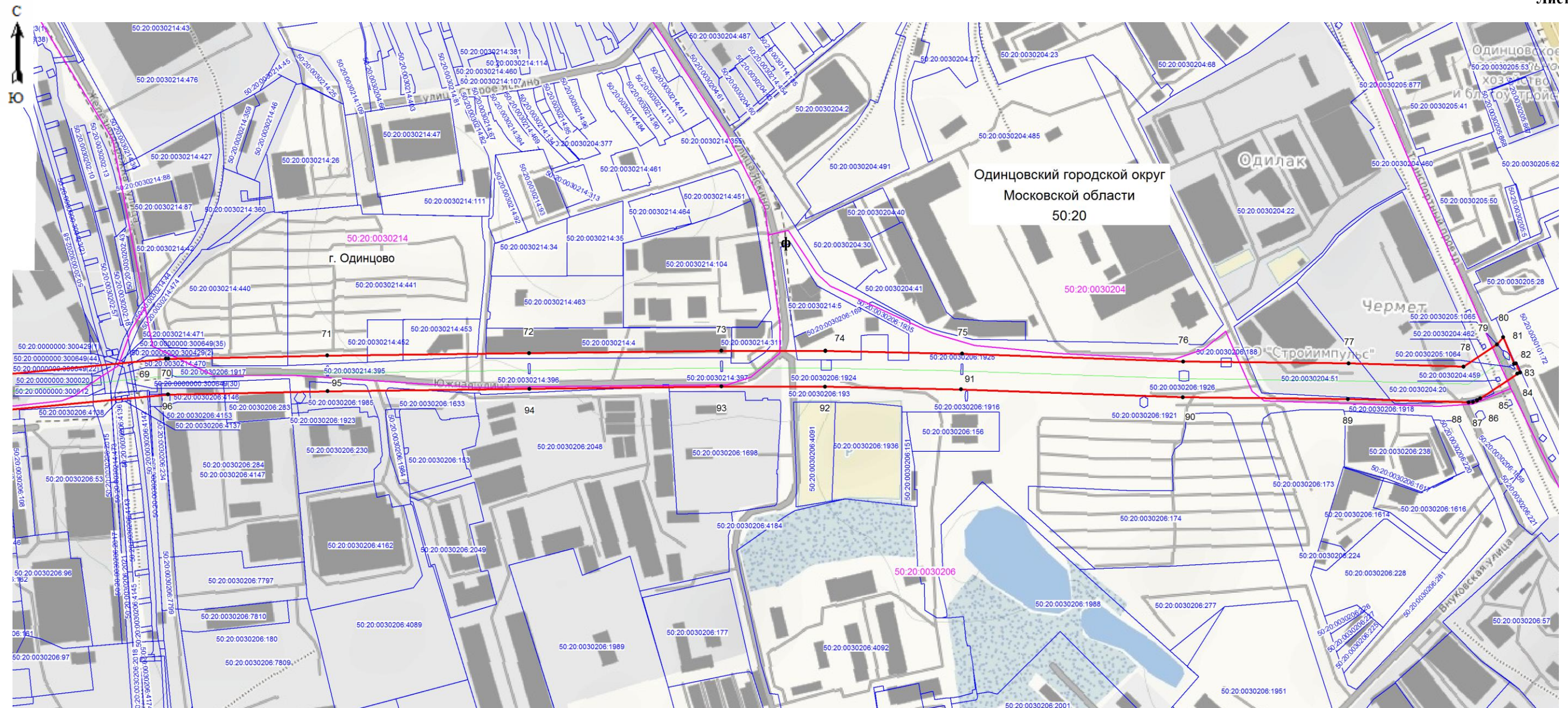
Кадастровый инженер

Хурчак Е.В.

Место для оттиска печати лица, составившего описание местоположения границ объекта



Дата 14.01.2021 г.



Масштаб 1: 5000

Используемые условные знаки и обозначения:

- граница зоны публичного сервитута
- 71 - поворотная точка границы публичного сервитута
- 50:20:0030214 - номер кадастрового квартала
- граница кадастрового квартала
- существующая часть границы, имеющиеся в ЕГРН сведения, о которой достаточны для определения ее местоположения
- 50:20:0030206:4162 - обозначение земельного участка
- границы объекта, для которого устанавливается публичный сервитут

Кадастровый инженер



Хурчак Е.В.

Место для оттиска печати лица, составившего описание местоположения границ объекта

Дата 14.01.2021 г.