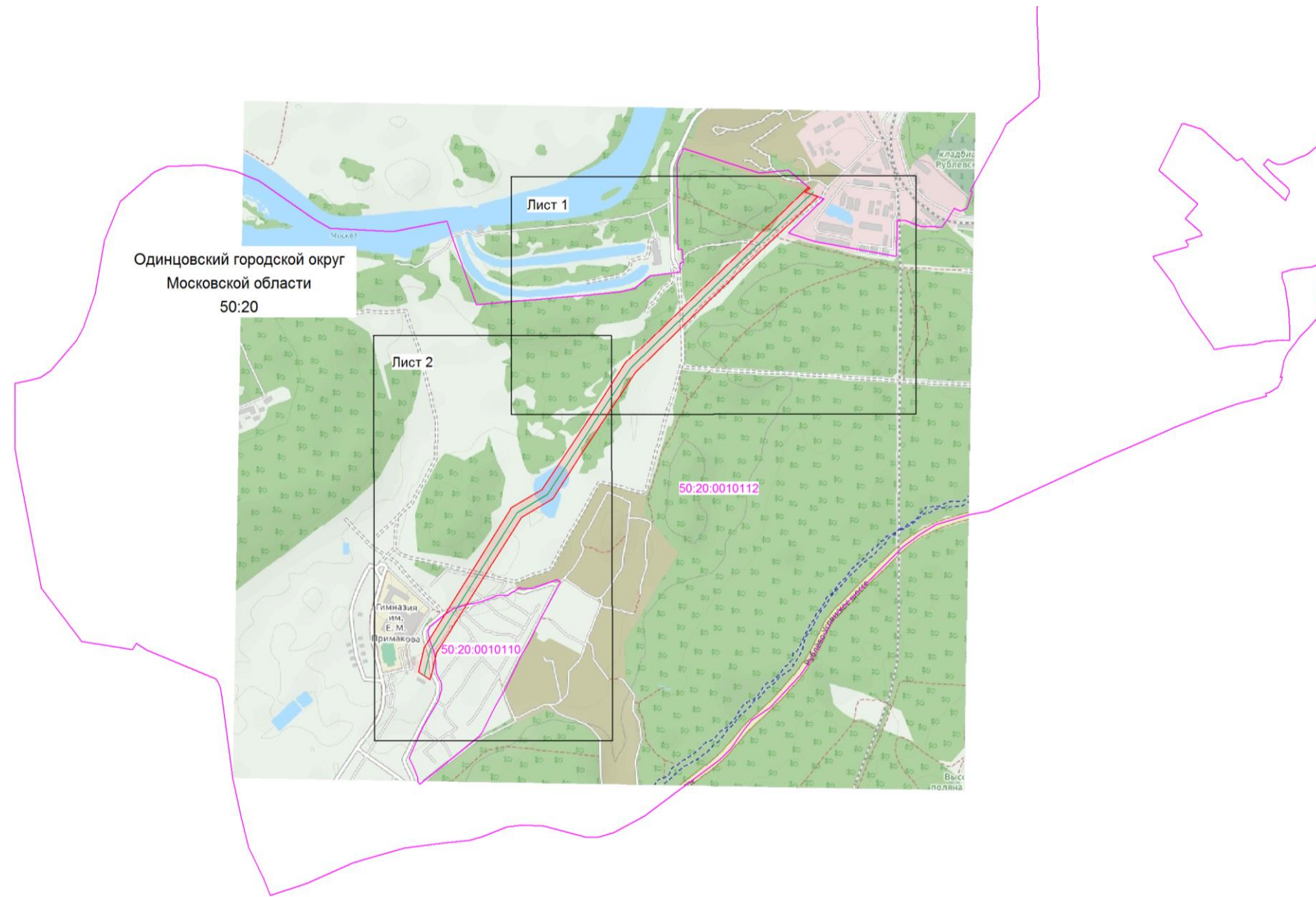


План границ объекта


Обзорная схема



Масштаб 1: 20000

Используемые условные знаки и обозначения:

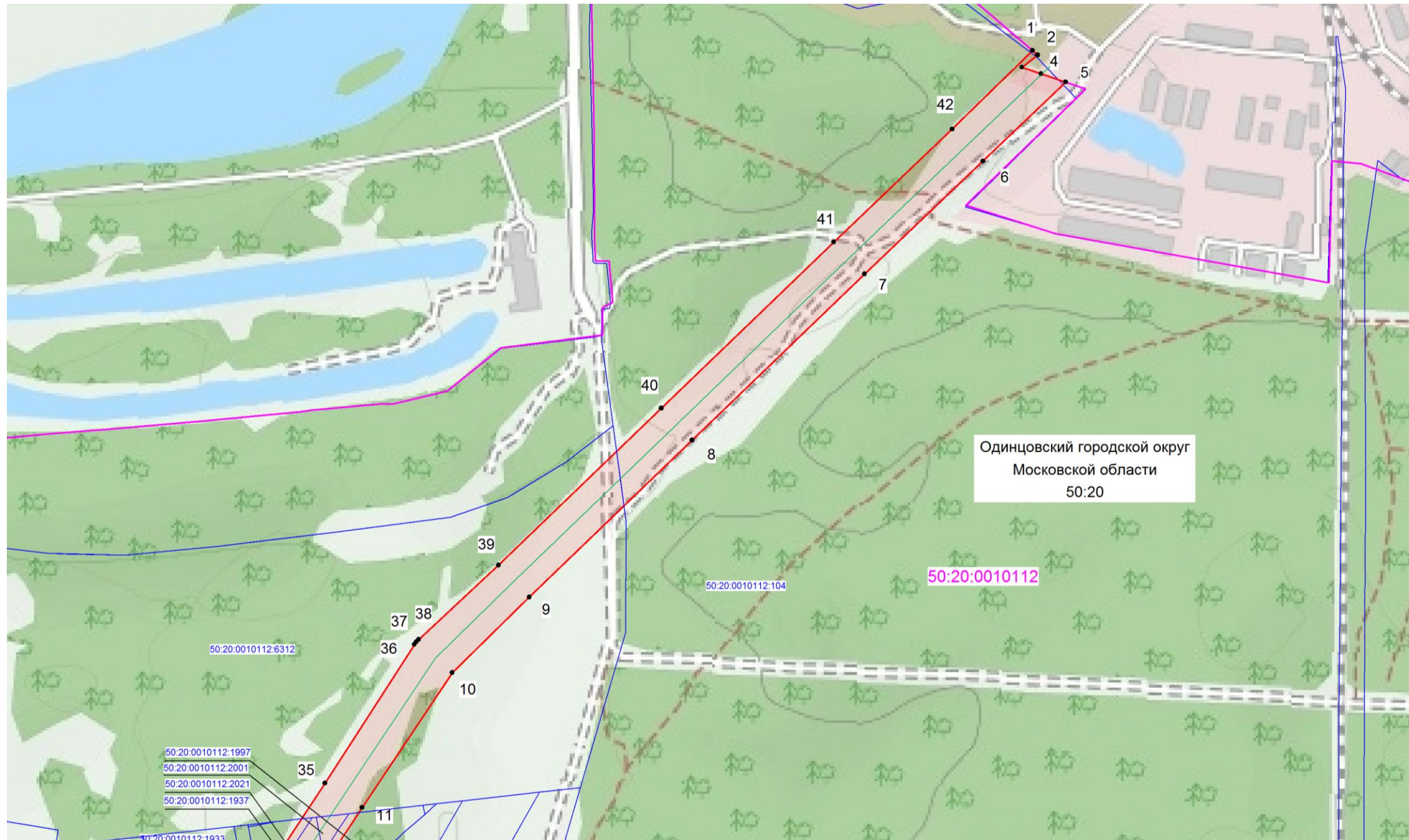
- граница зоны публичного сервитута
- номер кадастрового квартала
- граница кадастрового квартала



Кадастровый инженер
Хурчак Е.В.








Дата 21.01.2021 г.

Место для оттиска печати лица, составившего
описание местоположения границ объекта



Масштаб 1: 5000

Используемые условные знаки и обозначения:

-  - граница зоны публичного сервитута
-  39 - поворотная точка границы публичного сервитута
-  50:20:0010112 - номер кадастрового квартала
-  - граница кадастрового квартала
-  - существующая часть границы, имеющиеся в ЕГРН сведения, о которой достаточны для определения ее местоположения
-  50:20:0010112:173 - обозначение земельного участка
-  - границы объекта, для которого устанавливается публичный сервитут

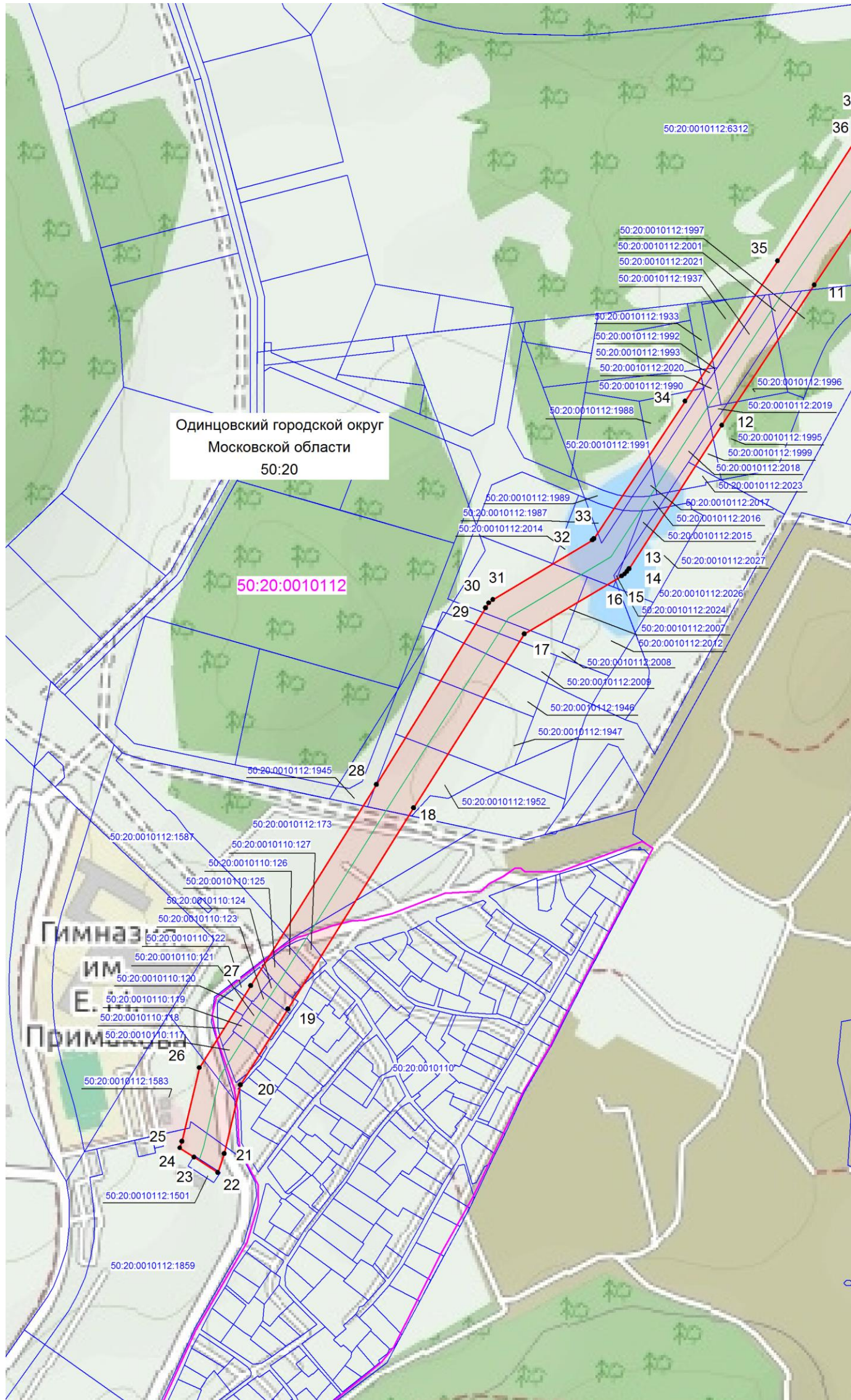
Кадастровый инженер

Хурчак Е.В.

Дата 21.01.2021 г.






Место для оттиска печати и подписи кадастрового инженера





Масштаб 1: 5000

Используемые условные знаки и обозначения:

-  - граница зоны публичного сервитута
-  28 - поворотная точка границы публичного сервитута
- 50:20:0010112 - номер кадастрового квартала
-  - граница кадастрового квартала
-  - существующая часть границы, имеющиеся в ЕГРН сведения, о которой достаточны для определения ее местоположения
- 50:20:0010112:1859 - обозначение земельного участка
-  - границы объекта, для которого устанавливается публичный сервитут

Кадастровый инженер

Хурчак Е.В.

Дата 21.01.2021 г.

Место для оттиска печати лица, составившего описание местоположения границ объекта

