

Утверждена

(наименование документа об утверждении, включая наименования органов государственной власти или

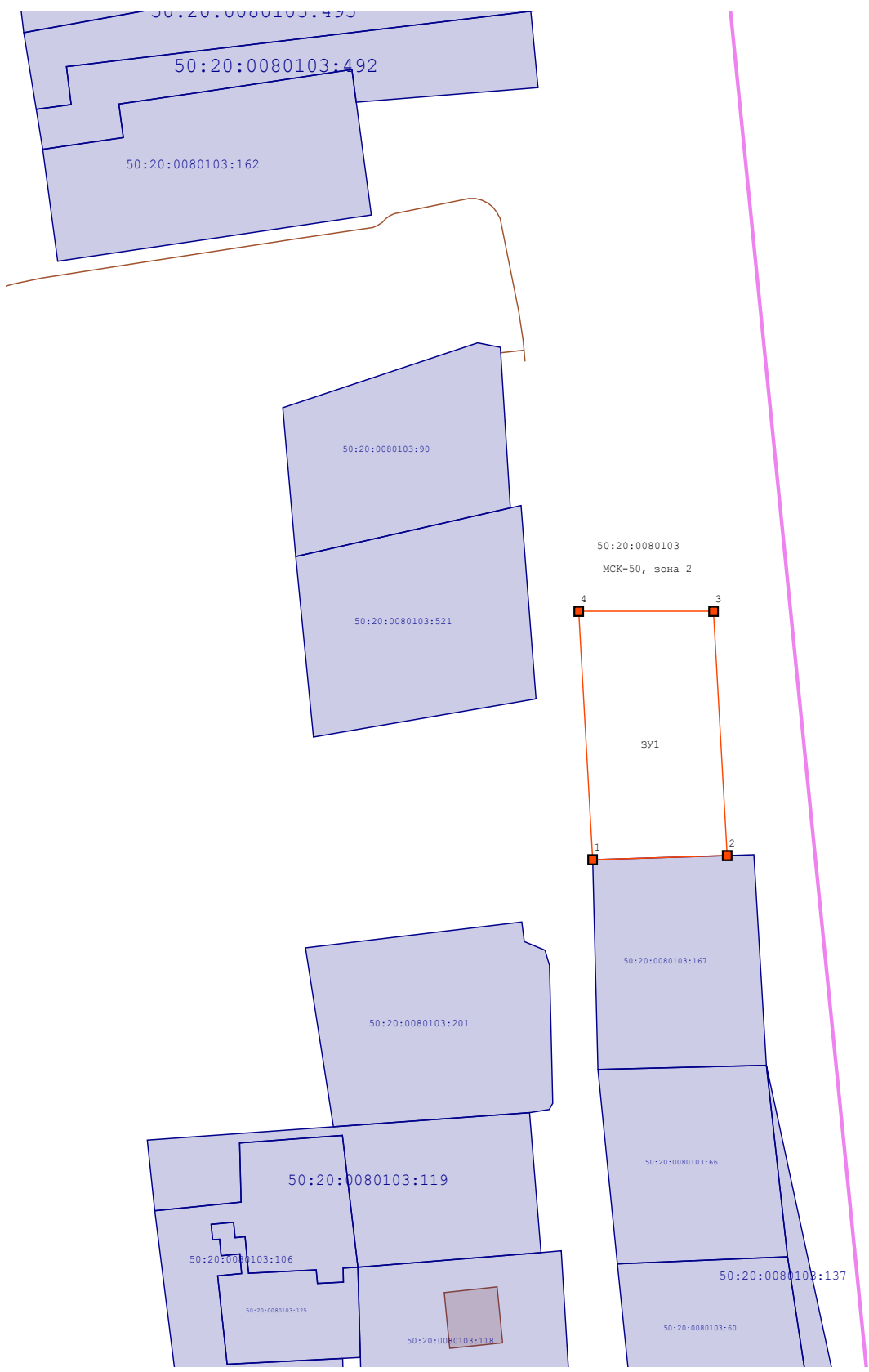
органов местного самоуправления, принявших решение об утверждении схемы или

подписавших соглашение о перераспределении земельных участков)

от _____ № _____



Схема расположения земельного участка или земельных участков на кадастровом плане территории

Площадь земельного участка		912 м ²	
Обозначение характерных точек границ	Координаты, м		
	X	Y	
1	2	3	
1	472 390,43	2 144 538,21	
2	472 391,10	2 144 561,04	
3	472 430,63	2 144 558,73	
4	472 430,63	2 144 535,86	
1	472 390,43	2 144 538,21	



Масштаб 1:1 000

Условные обозначения:

-  - Вновь образованная часть границы, сведения о которой достаточны для определения ее местоположения
-  - Обрѣзаемая точка, сведения о котфрой однозначно позволяют определить её местоположение