

ОПИСАНИЕ МЕСТОПОЛОЖЕНИЯ ГРАНИЦ

Зона публичного сервитута объекта «Газораспределительная сеть д. Скоротово», кадастровый номер
50:20:0041730:203

(наименование объекта, местоположение границ которого описано (далее - объект))

Раздел 1

Сведения об объекте

| № п/п | Характеристики объекта | Описание характеристик |
|-------|---|---|
| 1 | 2 | 3 |
| 1 | Местоположение объекта | Московская область, Одинцовский городской округ, д. Скоротово |
| 2 | Площадь объекта ± величина погрешности определения площади ($P \pm \Delta P$) | 9 605 м ² ± 34 м ² |
| 3 | Иные характеристики объекта | Вид объекта реестра границ: Зона с особыми условиями использования территории Содержание ограничений использования объектов недвижимости в пределах зоны или территории: Публичный сервитут, для целей размещения линейных объектов системы газоснабжения, их неотъемлемых технологических частей. Срок установления 49 лет. |

Раздел 2

Сведения о местоположении границ объекта

| 1. Система координат МСК 50, зона 2 | | | | | |
|--|---------------|--------------|---|---|--|
| 2. Сведения о характерных точках границ объекта | | | | | |
| Обозначение характерных точек границ | Координаты, м | | Метод определения координат характерной точки | Средняя квадратическая погрешность положения характерной точки (Mt), м | Описание обозначения точки на местности (при наличии) |
| | X | Y | | | |
| 1 | 2 | 3 | 4 | 5 | 6 |
| 1 | 461 940,45 | 2 150 811,65 | Аналитический метод | 0,10 | — |
| 2 | 461 928,92 | 2 150 833,37 | | 0,10 | |
| 3 | 461 994,30 | 2 150 868,78 | | 0,10 | |
| 4 | 461 965,22 | 2 150 926,27 | | 0,10 | |
| 5 | 461 968,79 | 2 150 928,08 | | 0,10 | |
| 6 | 461 999,62 | 2 150 867,12 | | 0,10 | |
| 7 | 461 934,31 | 2 150 831,74 | | 0,10 | |
| 8 | 461 945,86 | 2 150 809,97 | | 0,10 | |
| 9 | 461 916,78 | 2 150 794,71 | | 0,10 | |
| 10 | 461 914,92 | 2 150 798,25 | | 0,10 | |
| 1 | 461 940,45 | 2 150 811,65 | Аналитический метод | 0,10 | — |
| 11 | 461 648,40 | 2 150 792,77 | | 0,10 | |
| 12 | 461 649,38 | 2 150 795,07 | | 0,10 | |
| 13 | 461 650,90 | 2 150 797,05 | | 0,10 | |
| 14 | 461 653,45 | 2 150 798,92 | | 0,10 | |
| 15 | 461 655,11 | 2 150 799,77 | | 0,10 | |
| 16 | 461 657,46 | 2 150 800,63 | | 0,10 | |
| 17 | 461 659,95 | 2 150 800,87 | | 0,10 | |
| 18 | 461 662,42 | 2 150 800,50 | | 0,10 | |
| 19 | 461 664,72 | 2 150 799,51 | | 0,10 | |
| 20 | 461 666,70 | 2 150 797,99 | | 0,10 | |
| 21 | 461 667,74 | 2 150 796,58 | | 0,10 | |
| 22 | 461 672,42 | 2 150 798,96 | | 0,10 | |
| 23 | 461 782,01 | 2 150 857,84 | | 0,10 | |
| 24 | 461 810,78 | 2 150 874,02 | | 0,10 | |
| 25 | 461 812,75 | 2 150 870,53 | | 0,10 | |
| 26 | 461 783,93 | 2 150 854,33 | | 0,10 | |
| 27 | 461 674,28 | 2 150 795,42 | | 0,10 | |
| 28 | 461 669,59 | 2 150 793,03 | | 0,10 | |
| 29 | 461 669,90 | 2 150 792,18 | | 0,10 | |
| 30 | 461 670,14 | 2 150 789,69 | | 0,10 | |
| 31 | 461 669,76 | 2 150 787,22 | | 0,10 | |
| 32 | 461 668,78 | 2 150 784,92 | | 0,10 | |
| 33 | 461 667,26 | 2 150 782,94 | | 0,10 | |
| 34 | 461 664,71 | 2 150 781,07 | | 0,10 | |
| 35 | 461 663,05 | 2 150 780,21 | | 0,10 | |
| 36 | 461 660,70 | 2 150 779,36 | | 0,10 | |
| 37 | 461 658,21 | 2 150 779,11 | | 0,10 | |
| 38 | 461 655,74 | 2 150 779,49 | | 0,10 | |
| 39 | 461 653,44 | 2 150 780,47 | | 0,10 | |
| 40 | 461 651,46 | 2 150 781,99 | 0,10 | | |
| 41 | 461 649,59 | 2 150 784,54 | 0,10 | | |
| 42 | 461 648,26 | 2 150 787,81 | 0,10 | | |
| 43 | 461 648,02 | 2 150 790,30 | 0,10 | | |
| 11 | 461 648,40 | 2 150 792,77 | 0,10 | | |
| 44 | 461 209,89 | 2 151 379,16 | Аналитический метод | 0,10 | — |
| 161 | 461 206,54 | 2 151 376,97 | | 0,10 | |

Раздел 2

| Сведения о местоположении границ объекта | | | | | |
|---|------------|--------------|---------------------|----------|----------|
| 1 | 2 | 3 | 4 | 5 | 6 |
| 160 | 461 251,84 | 2 151 307,64 | Аналитический метод | 0,10 | — |
| 159 | 461 275,17 | 2 151 269,89 | | 0,10 | |
| 158 | 461 258,98 | 2 151 260,61 | | 0,10 | |
| 157 | 461 261,42 | 2 151 254,62 | | 0,10 | |
| 156 | 461 277,43 | 2 151 220,79 | | 0,10 | |
| 155 | 461 305,35 | 2 151 233,39 | | 0,10 | |
| 154 | 461 330,13 | 2 151 192,23 | | 0,10 | |
| 153 | 461 352,04 | 2 151 157,08 | | 0,10 | |
| 152 | 461 409,59 | 2 151 063,82 | | 0,10 | |
| 151 | 461 563,46 | 2 150 812,98 | | 0,10 | |
| 150 | 461 585,03 | 2 150 825,02 | | 0,10 | |
| 149 | 461 601,21 | 2 150 834,66 | | 0,10 | |
| 148 | 461 601,73 | 2 150 832,21 | | 0,10 | |
| 147 | 461 602,83 | 2 150 829,97 | | 0,10 | |
| 146 | 461 604,21 | 2 150 827,88 | | 0,10 | |
| 145 | 461 606,34 | 2 150 825,54 | | 0,10 | |
| 144 | 461 608,48 | 2 150 824,25 | | 0,10 | |
| 143 | 461 610,87 | 2 150 823,52 | | 0,10 | |
| 142 | 461 613,37 | 2 150 823,41 | | 0,10 | |
| 141 | 461 615,82 | 2 150 823,93 | | 0,10 | |
| 140 | 461 618,71 | 2 150 825,46 | | 0,10 | |
| 139 | 461 621,04 | 2 150 827,59 | | 0,10 | |
| 138 | 461 622,34 | 2 150 829,73 | | 0,10 | |
| 137 | 461 623,07 | 2 150 832,12 | | 0,10 | |
| 136 | 461 623,17 | 2 150 834,62 | | 0,10 | |
| 135 | 461 622,66 | 2 150 837,07 | | 0,10 | |
| 134 | 461 621,56 | 2 150 839,31 | | 0,10 | |
| 133 | 461 620,64 | 2 150 840,70 | | 0,10 | |
| 132 | 461 655,66 | 2 150 858,72 | | 0,10 | |
| 131 | 461 659,90 | 2 150 858,01 | | 0,10 | |
| 130 | 461 669,75 | 2 150 862,40 | | 0,10 | |
| 129 | 461 688,31 | 2 150 871,85 | | 0,10 | |
| 128 | 461 686,50 | 2 150 875,42 | | 0,10 | |
| 127 | 461 668,03 | 2 150 866,01 | | 0,10 | |
| 126 | 461 659,37 | 2 150 862,15 | | 0,10 | |
| 125 | 461 655,02 | 2 150 862,89 | | 0,10 | |
| 124 | 461 617,93 | 2 150 843,81 | | 0,10 | |
| 123 | 461 615,91 | 2 150 845,03 | | 0,10 | |
| 122 | 461 613,51 | 2 150 845,76 | | 0,10 | |
| 121 | 461 611,02 | 2 150 845,87 | | 0,10 | |
| 120 | 461 609,20 | 2 150 845,49 | | 0,10 | |
| 119 | 461 565,25 | 2 150 934,05 | | 0,10 | |
| 118 | 461 564,02 | 2 150 936,84 | | 0,10 | |
| 117 | 461 559,25 | 2 150 934,19 | | 0,10 | |
| 116 | 461 558,72 | 2 150 935,26 | | 0,10 | |
| 115 | 461 593,63 | 2 150 956,74 | 0,10 | | |
| 114 | 461 644,73 | 2 150 985,55 | 0,10 | | |
| 113 | 461 648,27 | 2 150 978,56 | 0,10 | | |
| 112 | 461 674,09 | 2 150 992,37 | 0,10 | | |
| 111 | 461 719,32 | 2 151 017,93 | 0,10 | | |
| 110 | 461 772,54 | 2 151 044,86 | 0,10 | | |
| 109 | 461 834,52 | 2 151 075,14 | 0,10 | | |
| 108 | 461 832,77 | 2 151 078,73 | 0,10 | | |
| 107 | 461 770,75 | 2 151 048,44 | 0,10 | | |
| 106 | 461 717,44 | 2 151 021,46 | 0,10 | | |

Раздел 2

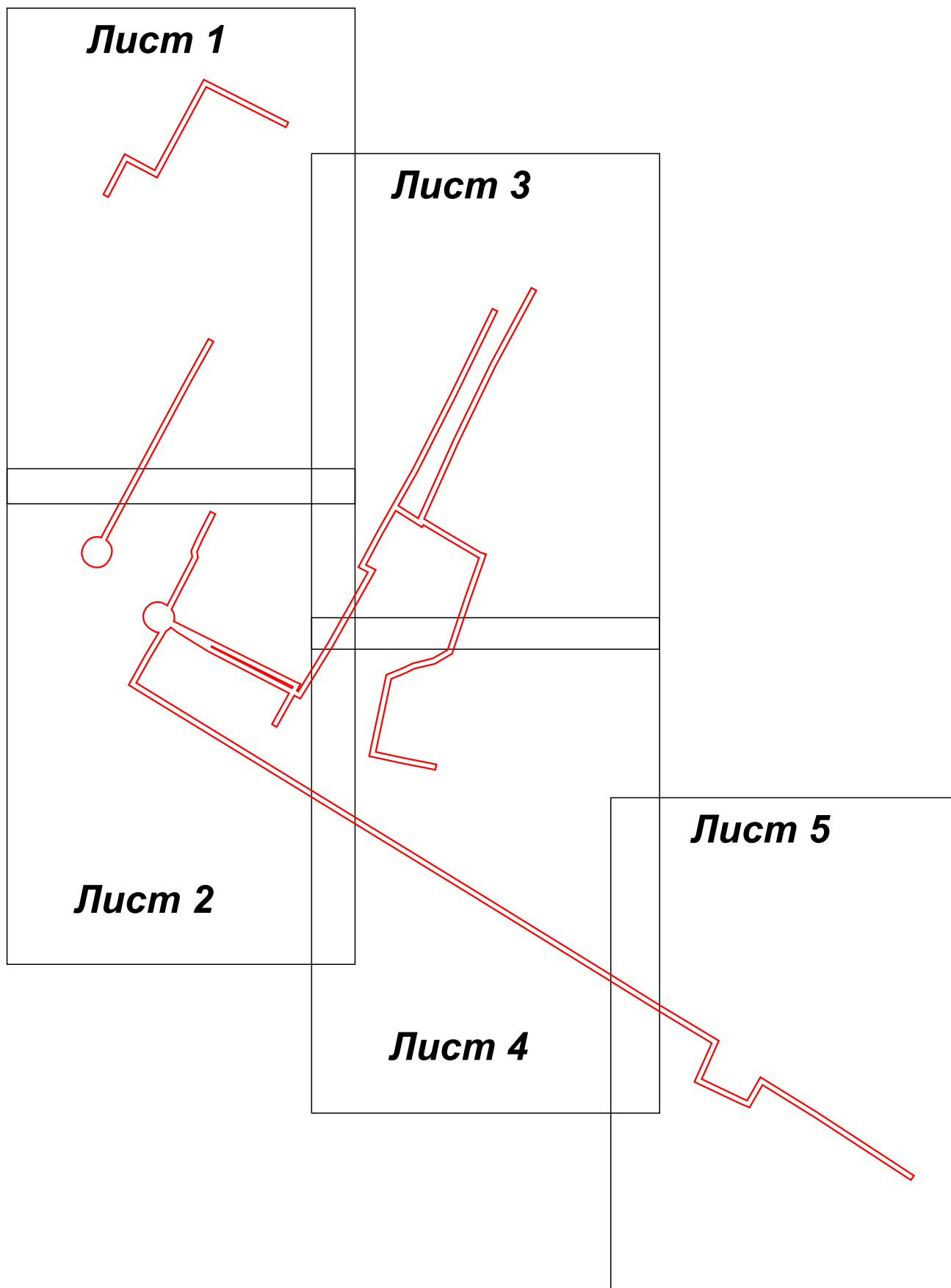
Сведения о местоположении границ объекта

| 1 | 2 | 3 | 4 | 5 | 6 |
|----------|------------|--------------|---------------------|----------|----------|
| 105 | 461 692,55 | 2 151 007,40 | Аналитический метод | 0,10 | — |
| 104 | 461 683,50 | 2 151 021,72 | | 0,10 | |
| 103 | 461 740,47 | 2 151 047,41 | | 0,10 | |
| 102 | 461 794,95 | 2 151 073,79 | | 0,10 | |
| 101 | 461 849,58 | 2 151 103,36 | | 0,10 | |
| 100 | 461 847,69 | 2 151 106,89 | | 0,10 | |
| 99 | 461 793,13 | 2 151 077,35 | | 0,10 | |
| 98 | 461 738,78 | 2 151 051,03 | | 0,10 | |
| 97 | 461 683,04 | 2 151 025,90 | | 0,10 | |
| 96 | 461 672,94 | 2 151 042,67 | | 0,10 | |
| 95 | 461 658,90 | 2 151 066,66 | | 0,10 | |
| 94 | 461 657,55 | 2 151 070,73 | | 0,10 | |
| 93 | 461 624,84 | 2 151 059,16 | | 0,10 | |
| 92 | 461 585,88 | 2 151 046,13 | | 0,10 | |
| 91 | 461 578,71 | 2 151 033,66 | | 0,10 | |
| 90 | 461 575,16 | 2 151 019,14 | | 0,10 | |
| 89 | 461 571,85 | 2 151 012,30 | | 0,10 | |
| 88 | 461 567,82 | 2 151 002,20 | | 0,10 | |
| 87 | 461 515,16 | 2 150 991,12 | | 0,10 | |
| 86 | 461 510,89 | 2 151 010,62 | | 0,10 | |
| 85 | 461 506,21 | 2 151 034,77 | | 0,10 | |
| 84 | 461 502,28 | 2 151 034,01 | | 0,10 | |
| 83 | 461 506,97 | 2 151 009,81 | | 0,10 | |
| 82 | 461 512,10 | 2 150 986,39 | | 0,10 | |
| 81 | 461 570,74 | 2 150 998,73 | | 0,10 | |
| 80 | 461 575,51 | 2 151 010,68 | | 0,10 | |
| 79 | 461 578,94 | 2 151 017,76 | | 0,10 | |
| 78 | 461 582,47 | 2 151 032,16 | | 0,10 | |
| 77 | 461 588,59 | 2 151 042,82 | | 0,10 | |
| 76 | 461 626,14 | 2 151 055,38 | | 0,10 | |
| 75 | 461 655,04 | 2 151 065,60 | | 0,10 | |
| 74 | 461 655,23 | 2 151 065,00 | | 0,10 | |
| 73 | 461 669,50 | 2 151 040,62 | | 0,10 | |
| 72 | 461 678,69 | 2 151 025,38 | | 0,10 | |
| 71 | 461 677,03 | 2 151 024,48 | | 0,10 | |
| 70 | 461 689,06 | 2 151 005,43 | | 0,10 | |
| 69 | 461 672,16 | 2 150 995,88 | | 0,10 | |
| 68 | 461 649,99 | 2 150 984,02 | | 0,10 | |
| 67 | 461 646,42 | 2 150 991,09 | | 0,10 | |
| 66 | 461 591,60 | 2 150 960,19 | | 0,10 | |
| 65 | 461 553,54 | 2 150 936,76 | | 0,10 | |
| 64 | 461 555,75 | 2 150 932,24 | | 0,10 | |
| 63 | 461 533,12 | 2 150 919,63 | | 0,10 | |
| 62 | 461 535,06 | 2 150 916,14 | | 0,10 | |
| 61 | 461 557,52 | 2 150 928,65 | | 0,10 | |
| 60 | 461 587,39 | 2 150 870,55 | | 0,10 | |
| 59 | 461 601,29 | 2 150 847,90 | | 0,10 | |
| 58 | 461 604,96 | 2 150 843,17 | 0,10 | | |
| 57 | 461 603,34 | 2 150 841,68 | 0,10 | | |
| 56 | 461 602,31 | 2 150 839,98 | 0,10 | | |
| 55 | 461 583,03 | 2 150 828,48 | 0,10 | | |
| 54 | 461 564,86 | 2 150 818,34 | 0,10 | | |
| 53 | 461 413,00 | 2 151 065,91 | 0,10 | | |
| 52 | 461 355,44 | 2 151 159,18 | 0,10 | | |
| 51 | 461 333,54 | 2 151 194,32 | 0,10 | | |

Раздел 2





| Сведения о местоположении границ объекта | | | | | |
|--|------------|--------------|---------------------|----------|----------|
| 1 | 2 | 3 | 4 | 5 | 6 |
| 50 | 461 306,94 | 2 151 238,50 | Аналитический метод | 0,10 | — |
| 49 | 461 279,40 | 2 151 226,07 | | 0,10 | |
| 48 | 461 265,09 | 2 151 256,23 | | 0,10 | |
| 47 | 461 264,01 | 2 151 258,88 | | 0,10 | |
| 46 | 461 280,75 | 2 151 268,48 | | 0,10 | |
| 45 | 461 255,22 | 2 151 309,79 | | 0,10 | |
| 44 | 461 209,89 | 2 151 379,16 | | 0,10 | |
| Вырез 1 из 1 | | | | | |
| 162 | 461 590,88 | 2 150 872,52 | Аналитический метод | 0,10 | — |
| 163 | 461 591,29 | 2 150 872,72 | | 0,10 | |
| 164 | 461 562,18 | 2 150 931,24 | | 0,10 | |
| 165 | 461 561,02 | 2 150 930,60 | | 0,10 | |
| 162 | 461 590,88 | 2 150 872,52 | | 0,10 | |
| 3. Сведения о характерных точках части (частей) границы объекта | | | | | |
| 1 | 2 | 3 | 4 | 5 | 6 |
| — | — | — | — | — | — |

Раздел 4
План границ объекта



Масштаб 1:4 000

Используемые условные знаки и обозначения:

-  7 - характерная точка границы зоны
-  - граница зоны
-  - граница земельного участка по сведениям ЕГРН
-  - граница кадастрового квартала по сведениям ЕГРН

Подпись _____



Дата « 29 » _____ марта 20 21 г.

Место для оттиска печати (при наличии) лица, составившего описание местоположения границ объекта



50:20:0041730





Масштаб 1:1 000





Масштаб 1:1 000