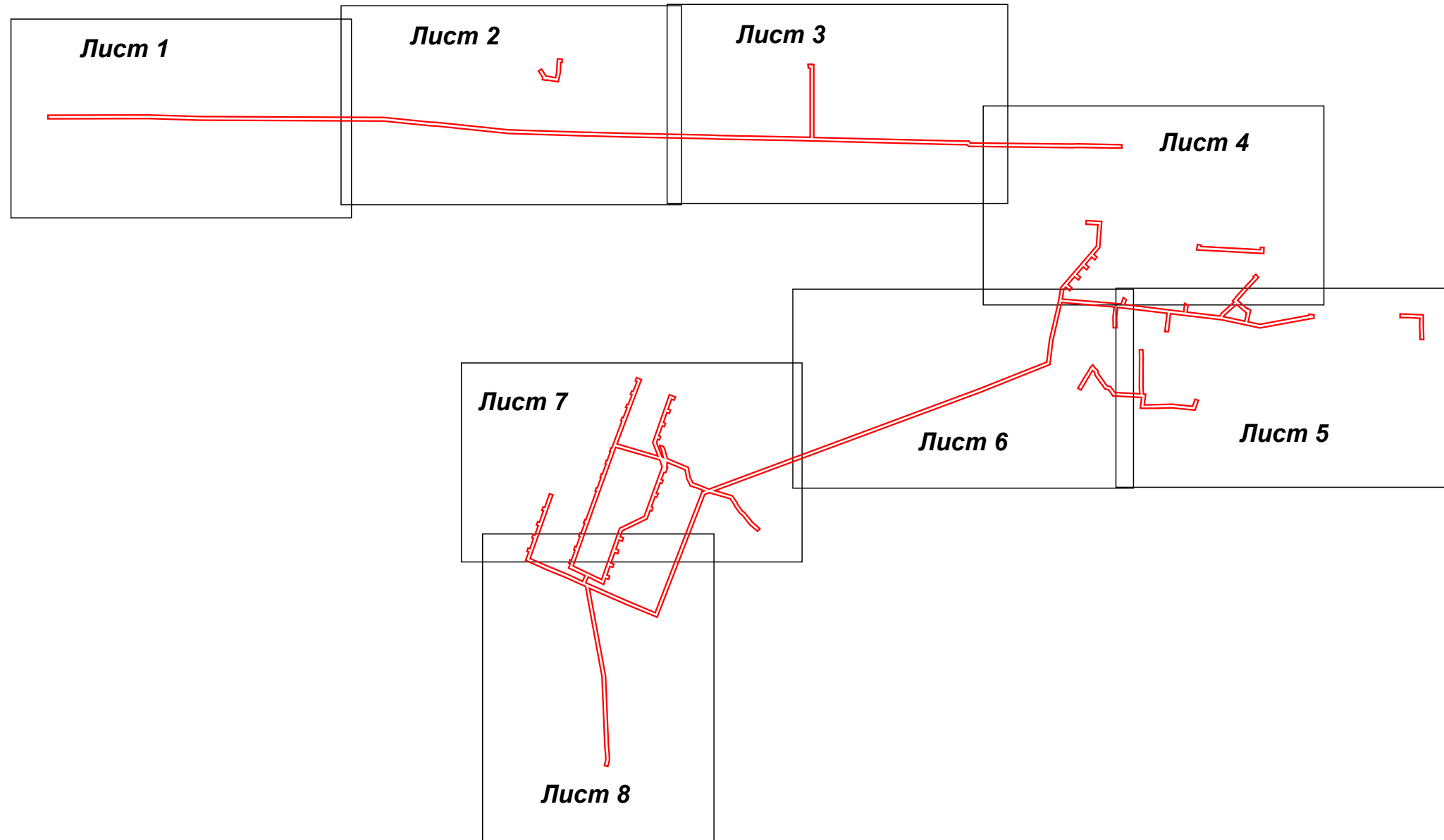


Раздел 4
План границ объекта



Масштаб 1:6 000

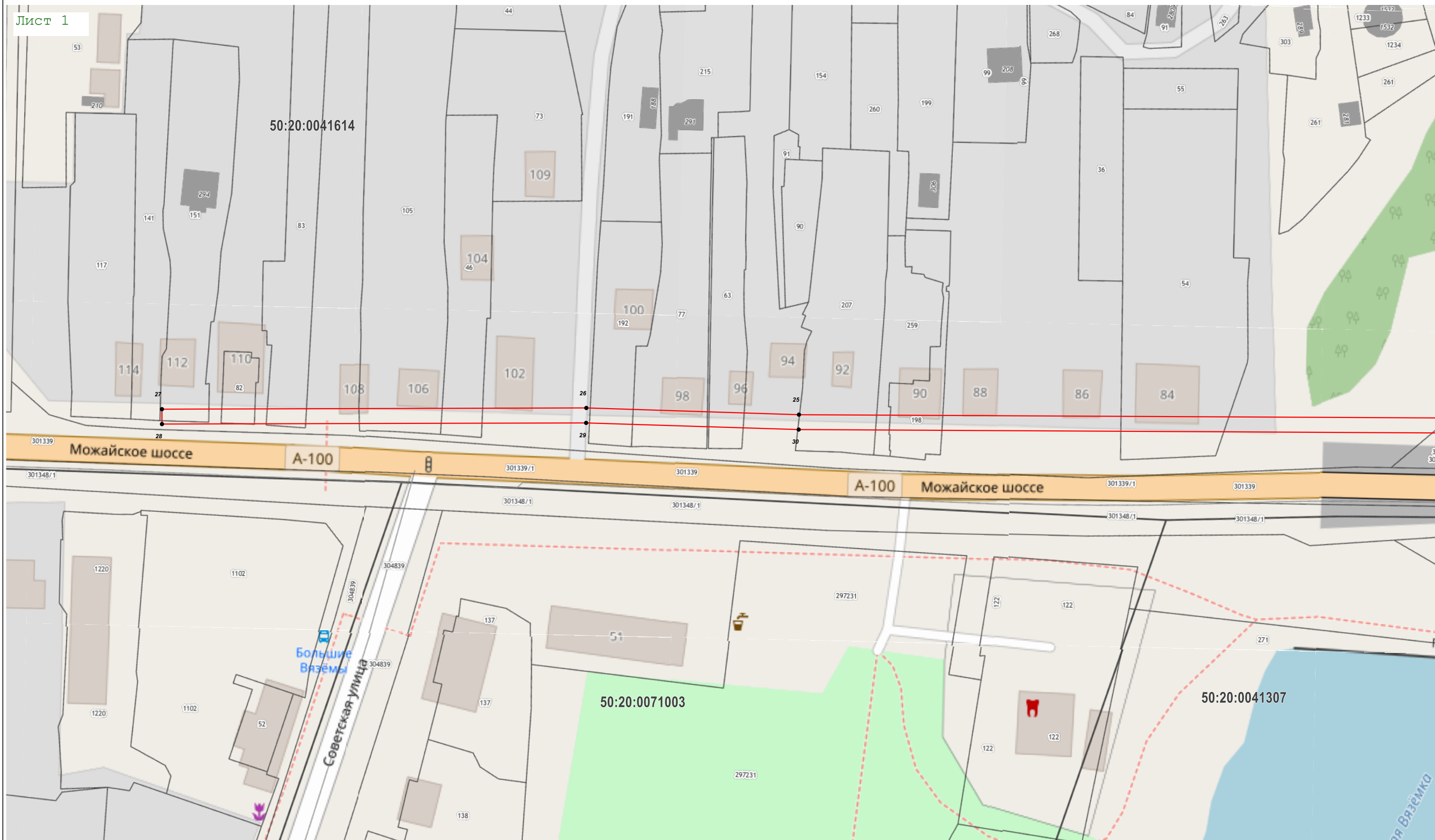
Используемые условные знаки и обозначения:

- 7 - характерная точка границы зоны
- - граница зоны
- - граница земельного участка по сведениям ЕГРН
- - граница кадастрового квартала по сведениям ЕГРН

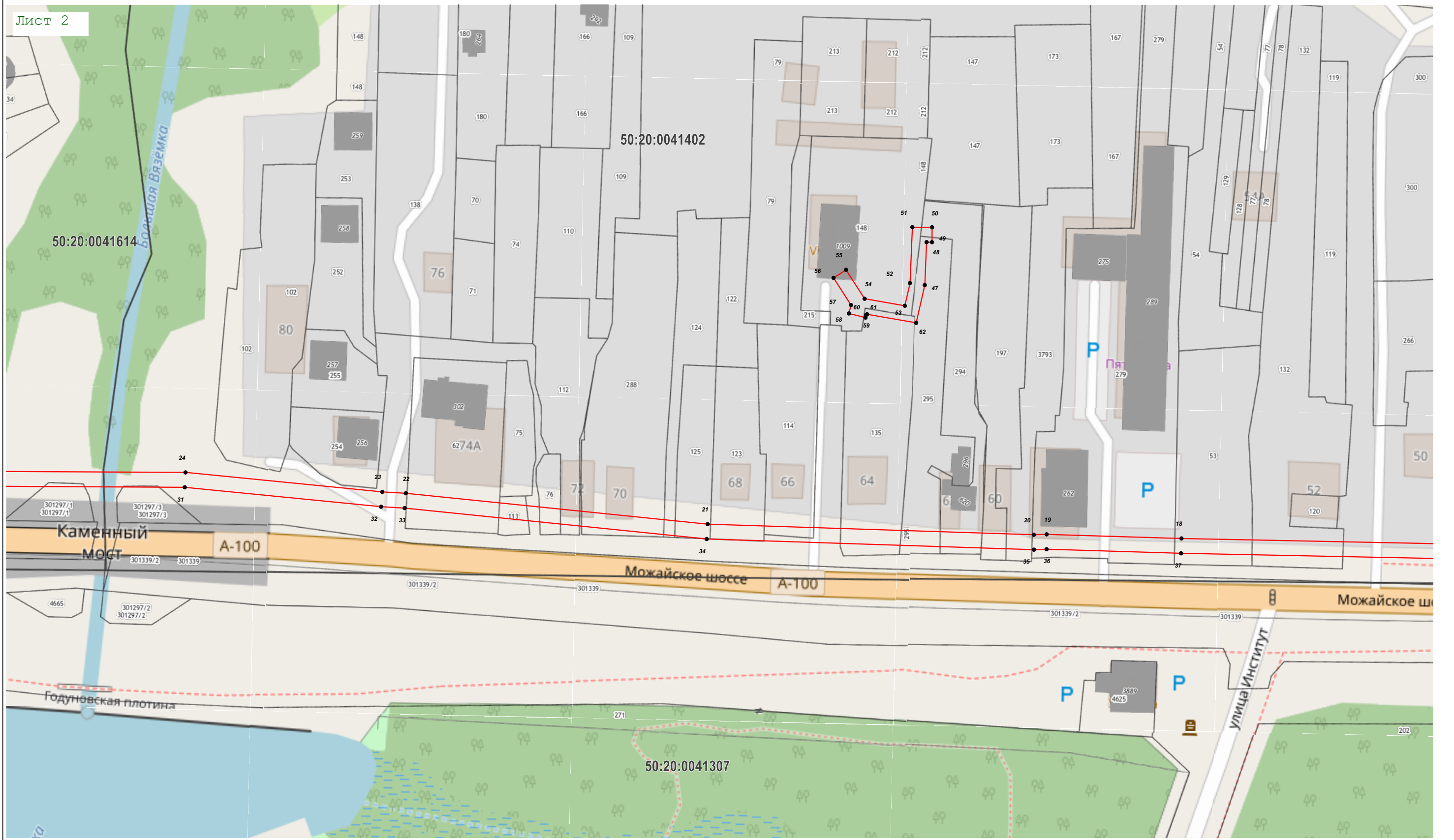
Подпись _____ Дата « 13 » мая 20 21 г.



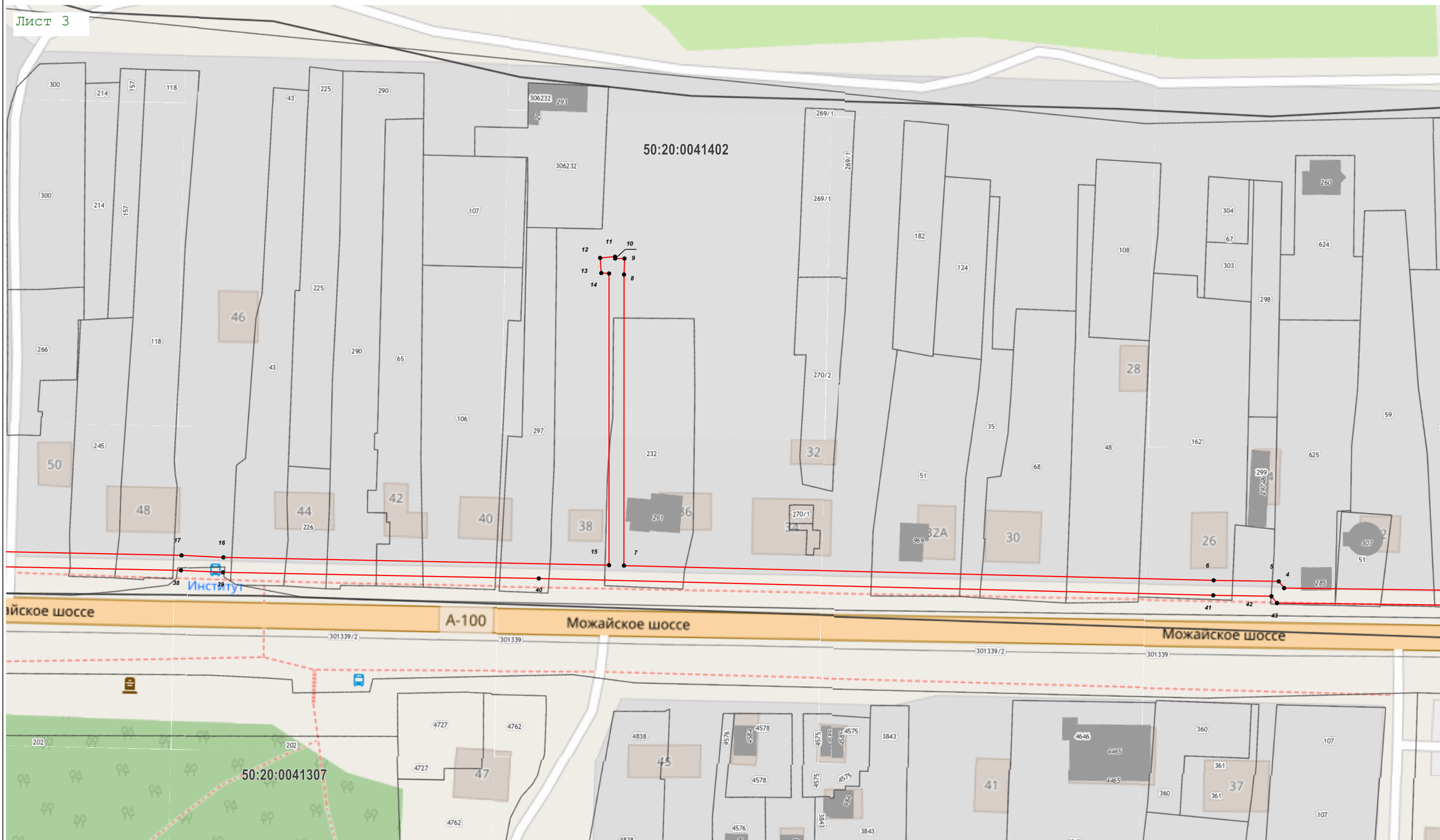
Место для оттиска печати (при наличии) лица, составившего описание местоположения границ объекта



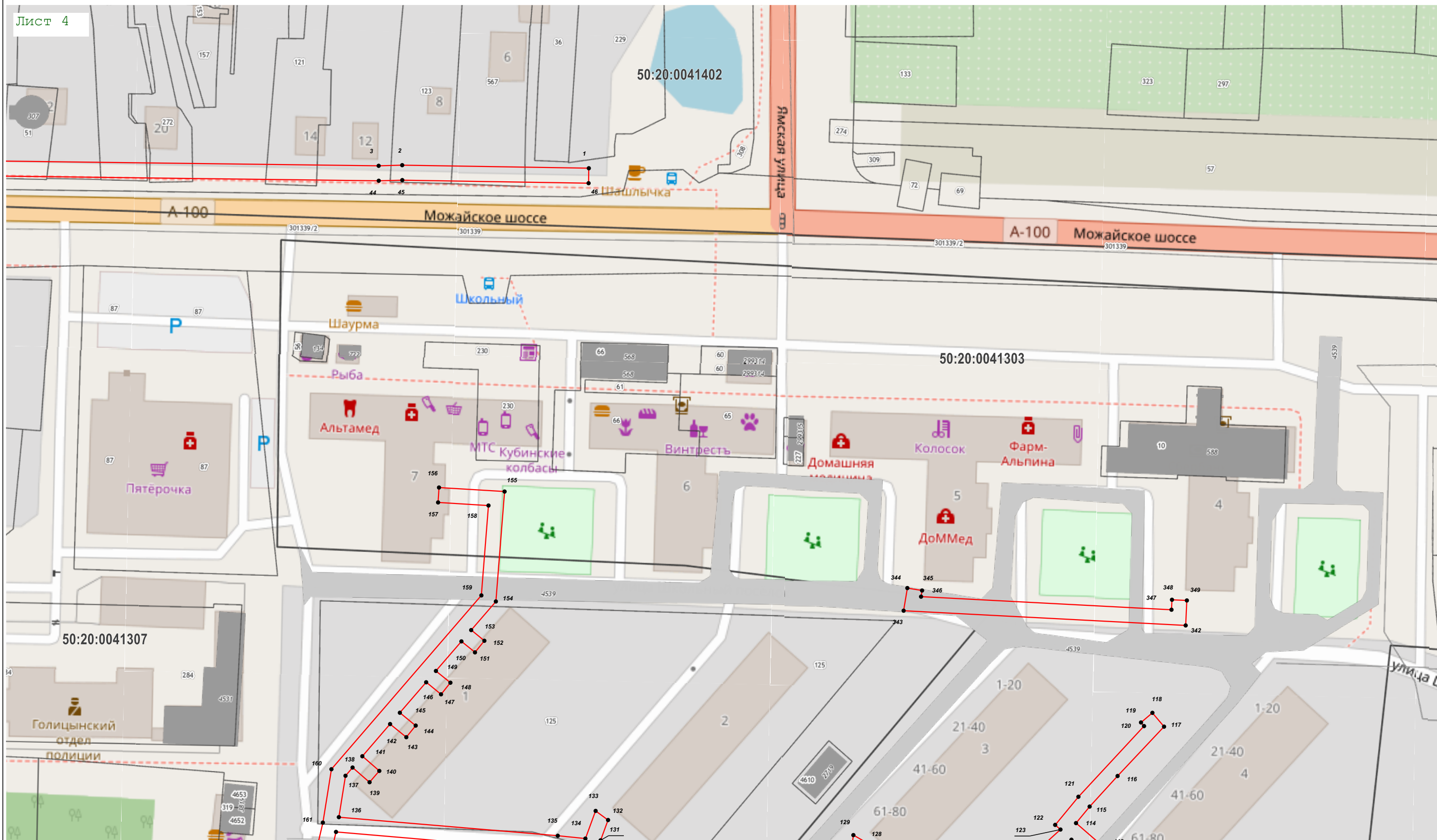
Масштаб 1:1 000



Масштаб 1:1 000

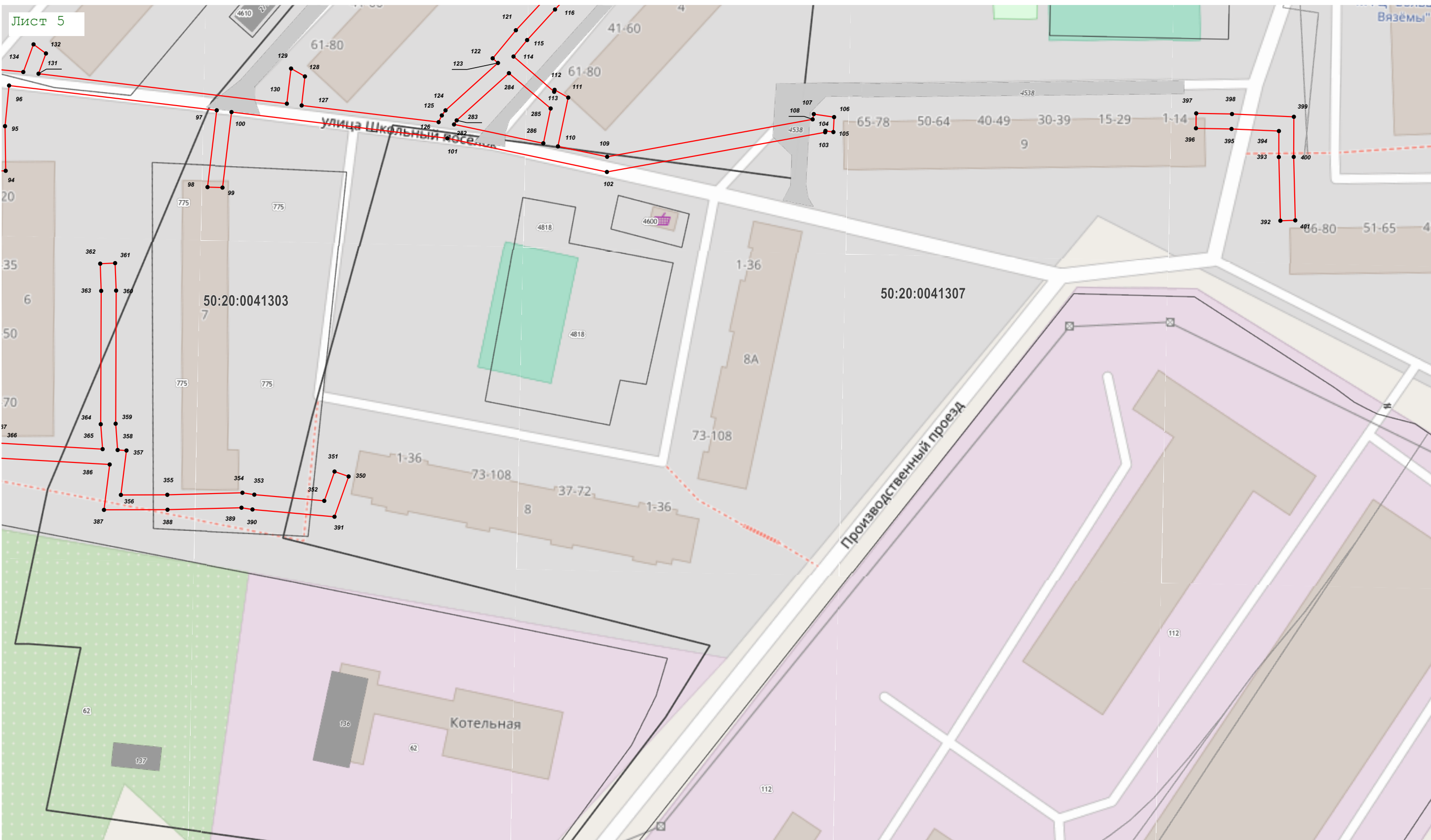


Масштаб 1:1 000



Масштаб 1:1 000

Лист 5



Масштаб 1:1 000

Лист 6

Зоя Космодемьянская

Школьный сад

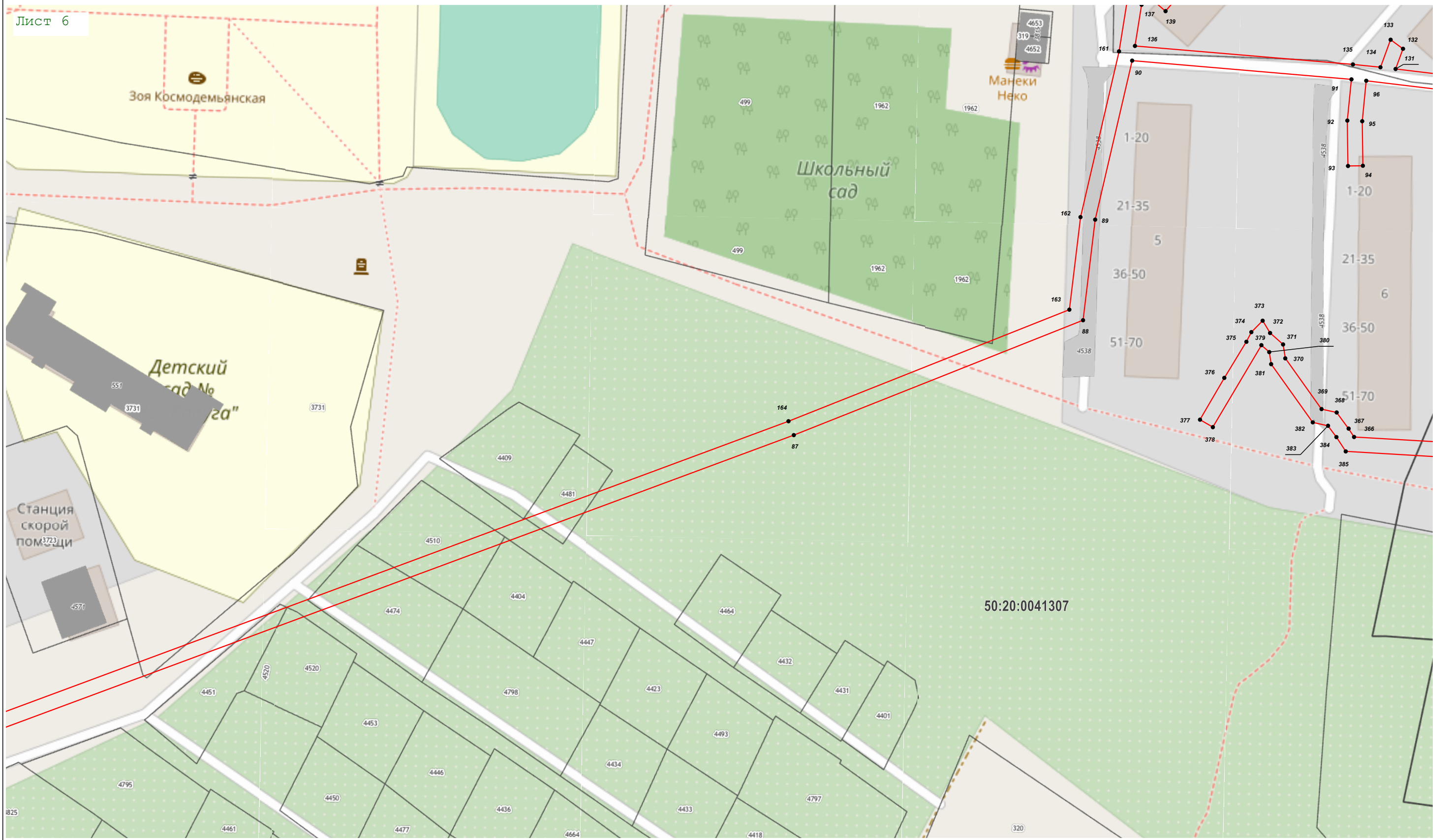
Манеки Неко

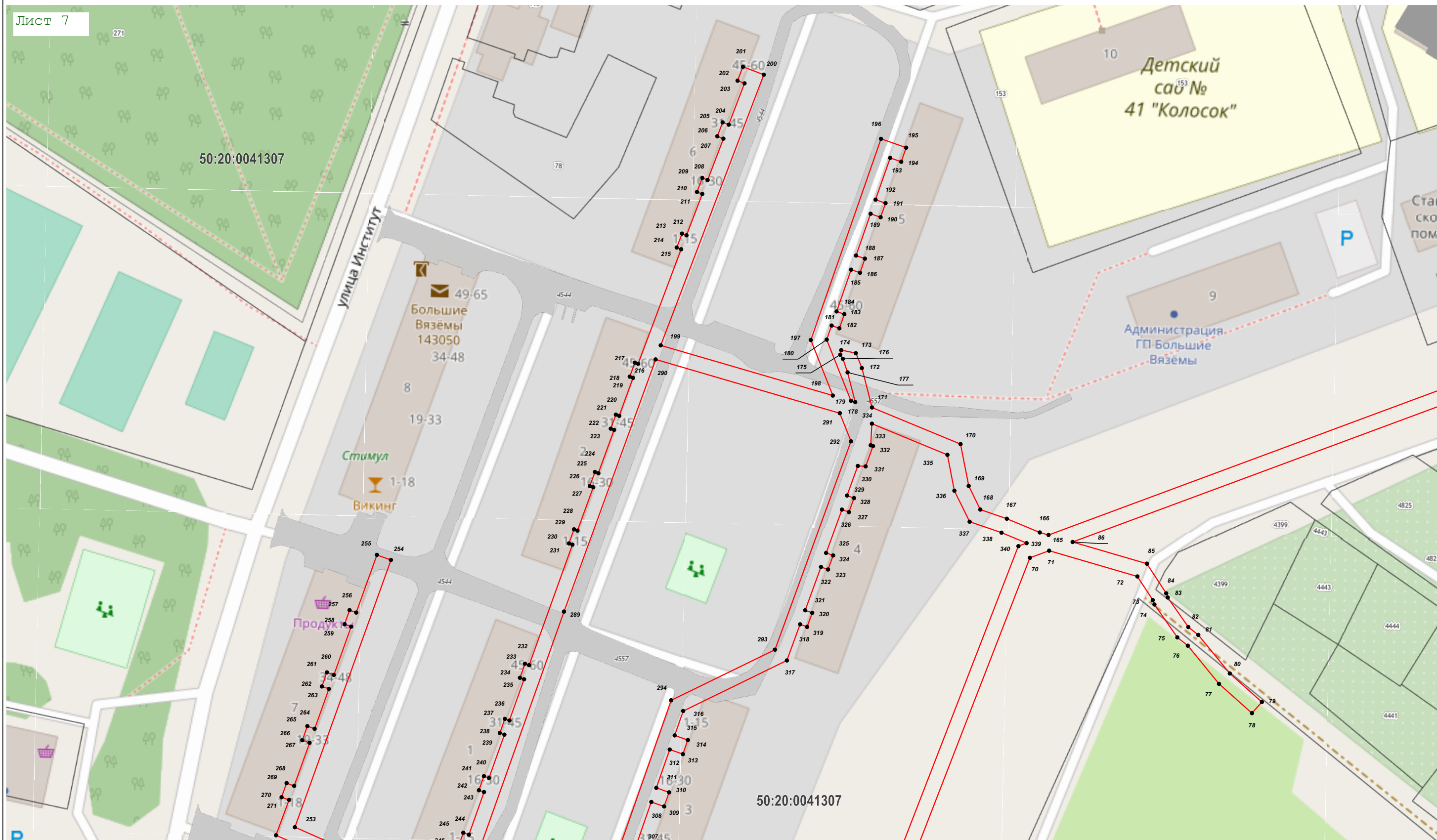
Детский сад № 10 "Звезда"

Станция скорой помощи

50:20:0041307

Масштаб 1:1 000





Масштаб 1:1 000

