





Масштаб 1:3 000

Используемые условные знаки и обозначения:

-  - граница кадастрового квартала по сведениям ЕГРН
-  - характерная точка границы зоны
-  - граница зоны
-  - граница земельного участка по сведениям ЕГРН

Подпись \_\_\_\_\_ Дата « 4 » \_\_\_\_\_ июня 20 21 г.

Место для оттиска печати (при наличии) лица, составившего описание местоположения границ объекта



