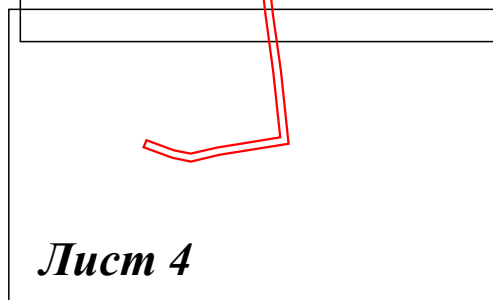
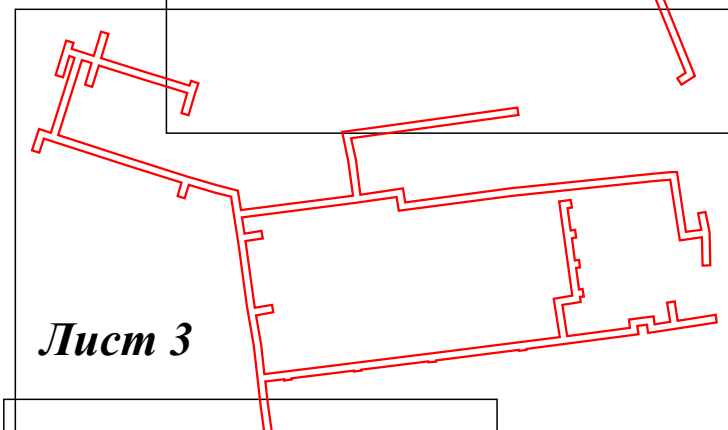
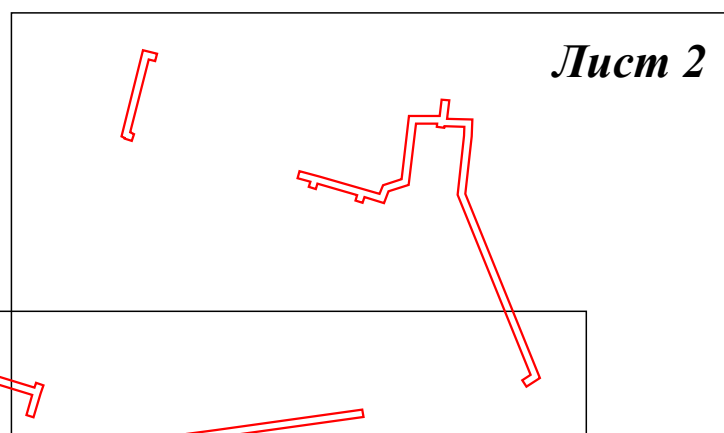
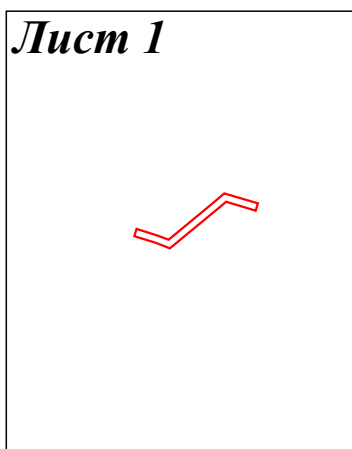




Раздел 4
План границ объекта




Масштаб 1:4 000

Используемые условные знаки и обозначения:

 - граница кадастрового квартала по сведениям ЕГРН

 - характерная точка границы зоны

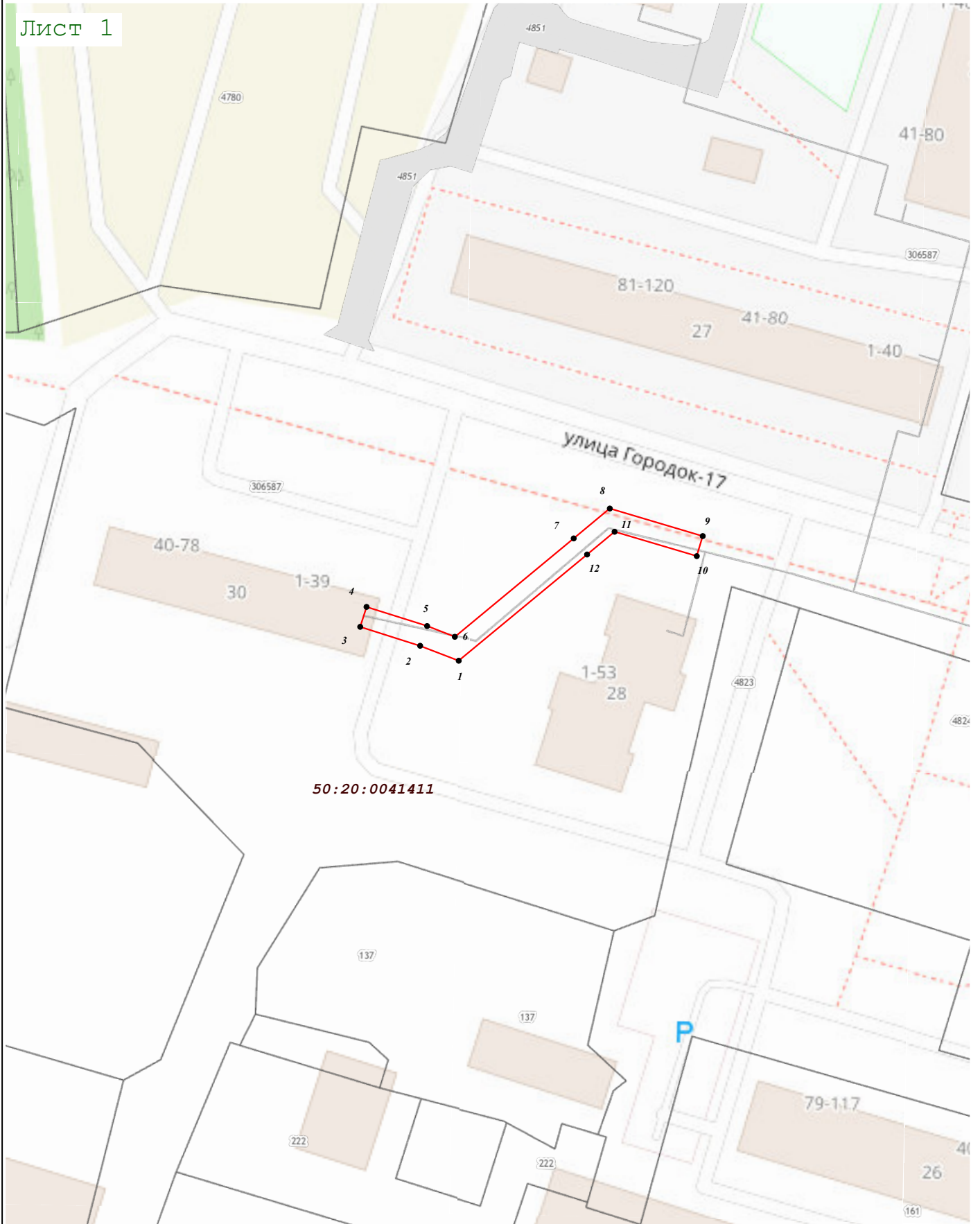
 - граница зоны

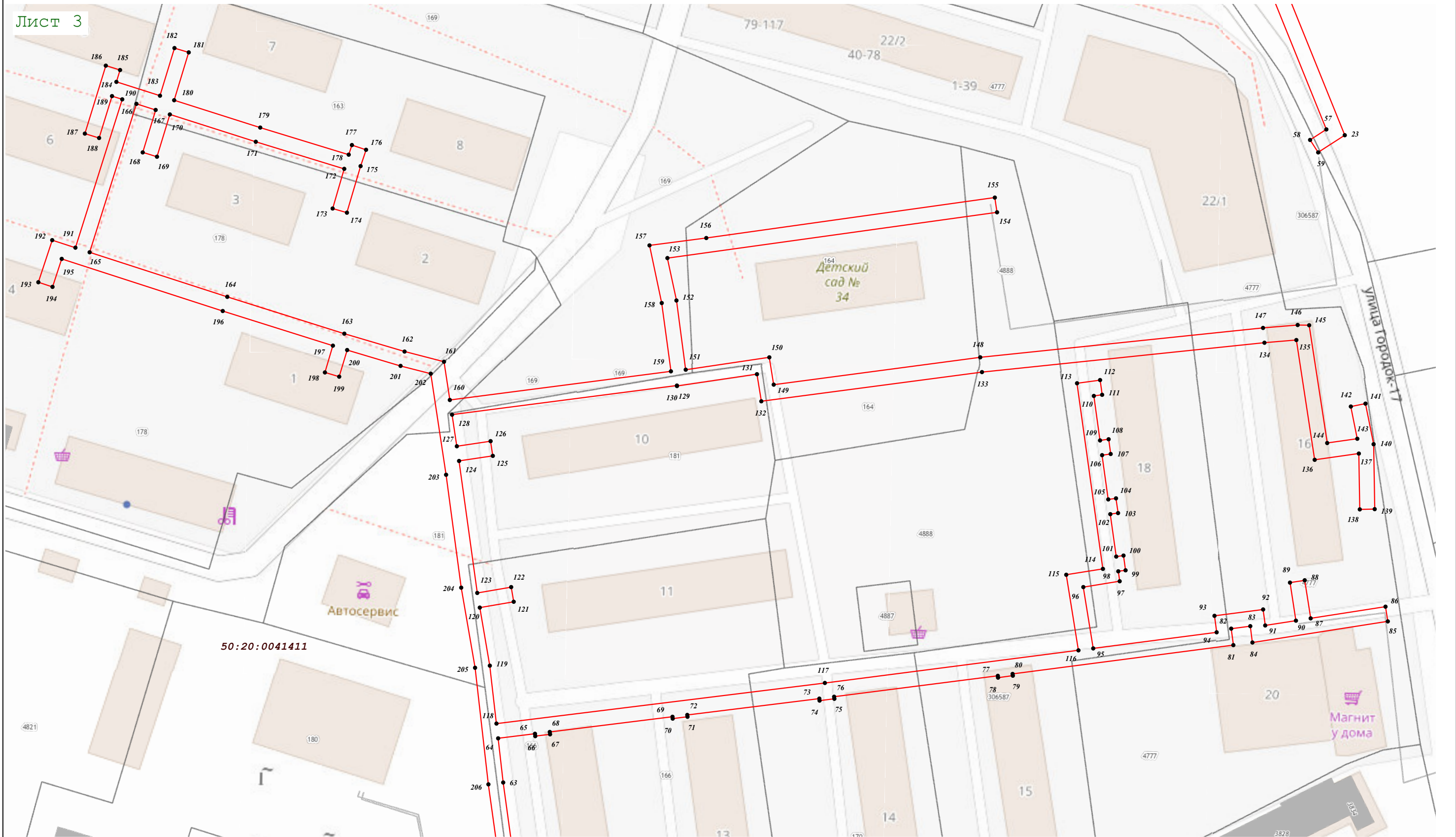
 - граница земельного участка по сведениям ЕГРН

Подпись _____ Дата « 25 » _____ мая 20 21 г.

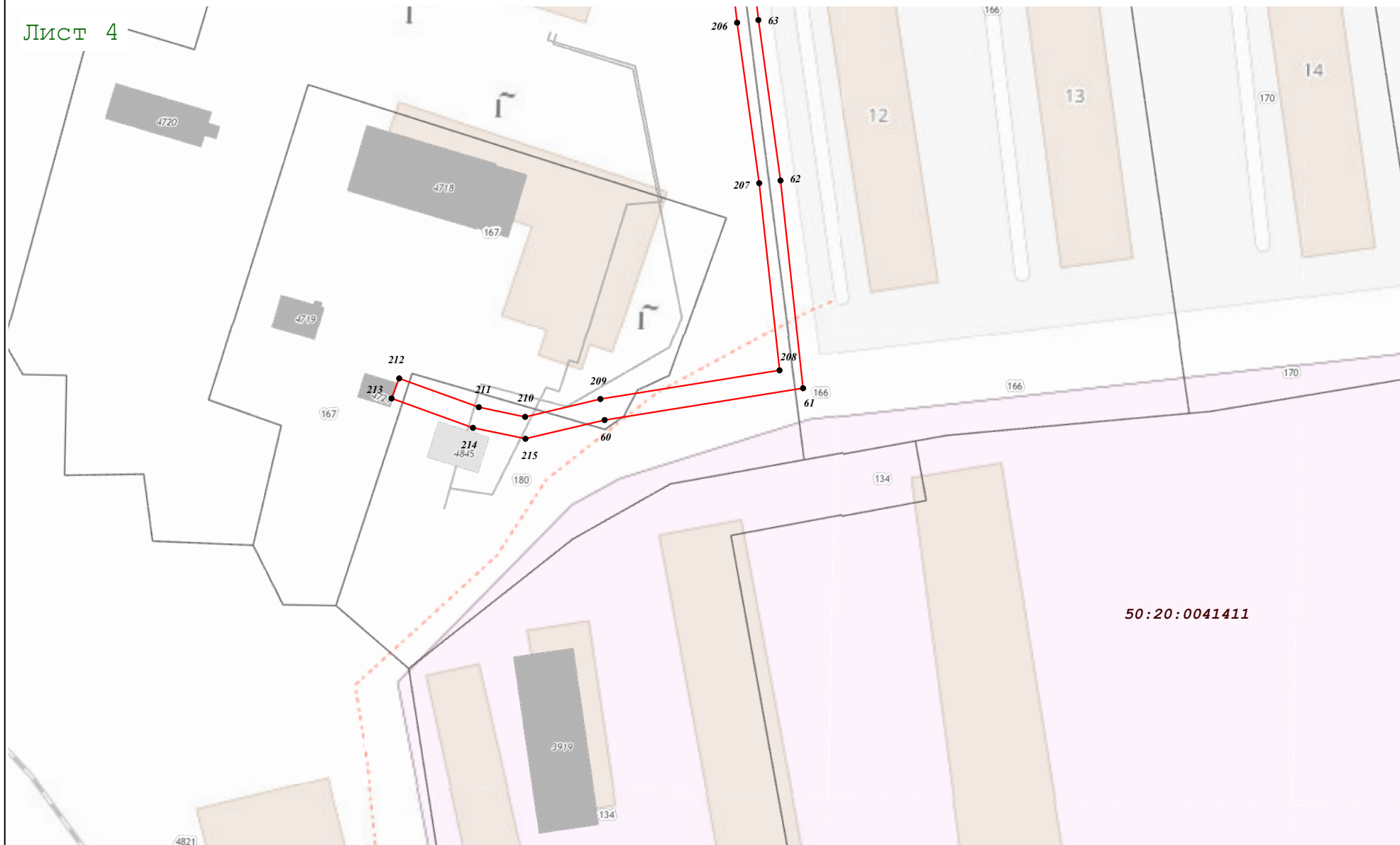
Место для оттиска печати (при наличии) лица, составившего описание местоположения границ объекта







Масштаб 1:1 000



Масштаб 1:1 000